

150.2

PLANIMETRIA GENERALE STATO DI FATTO

SCALA 1:200

149.8

149.6

150.2

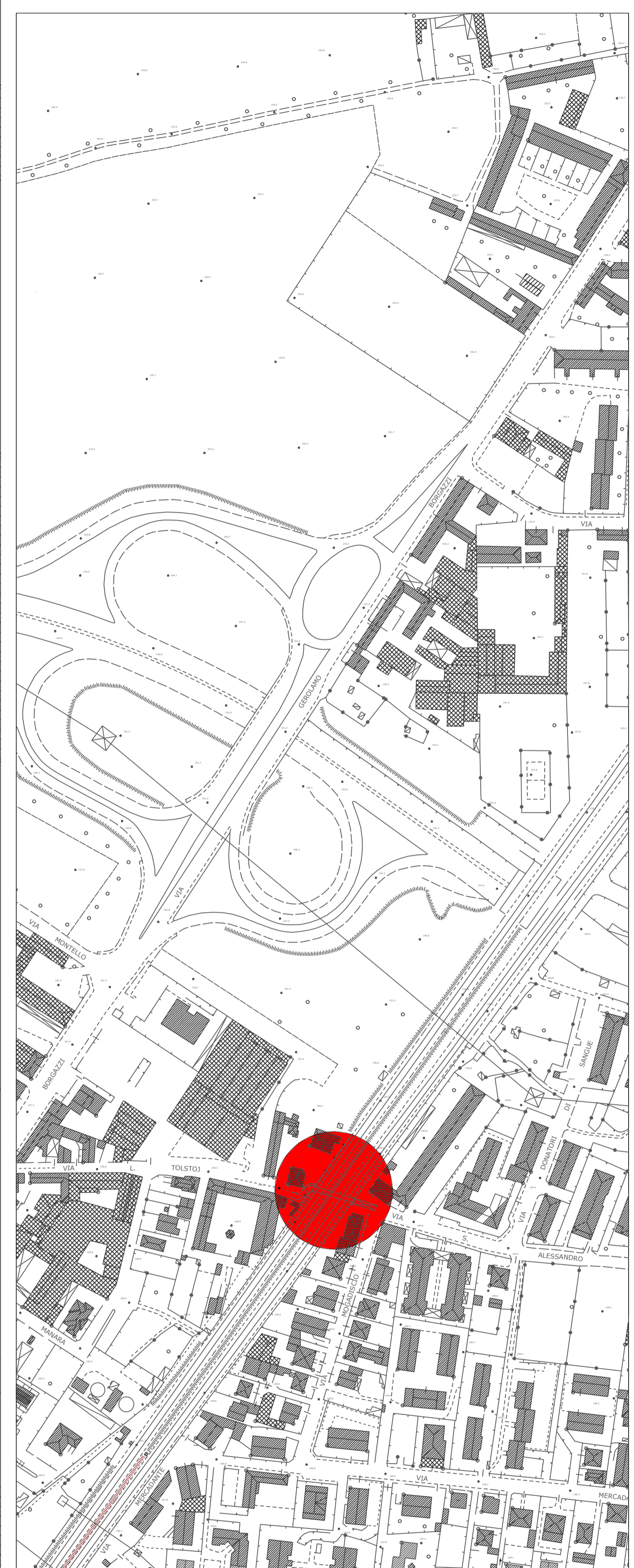
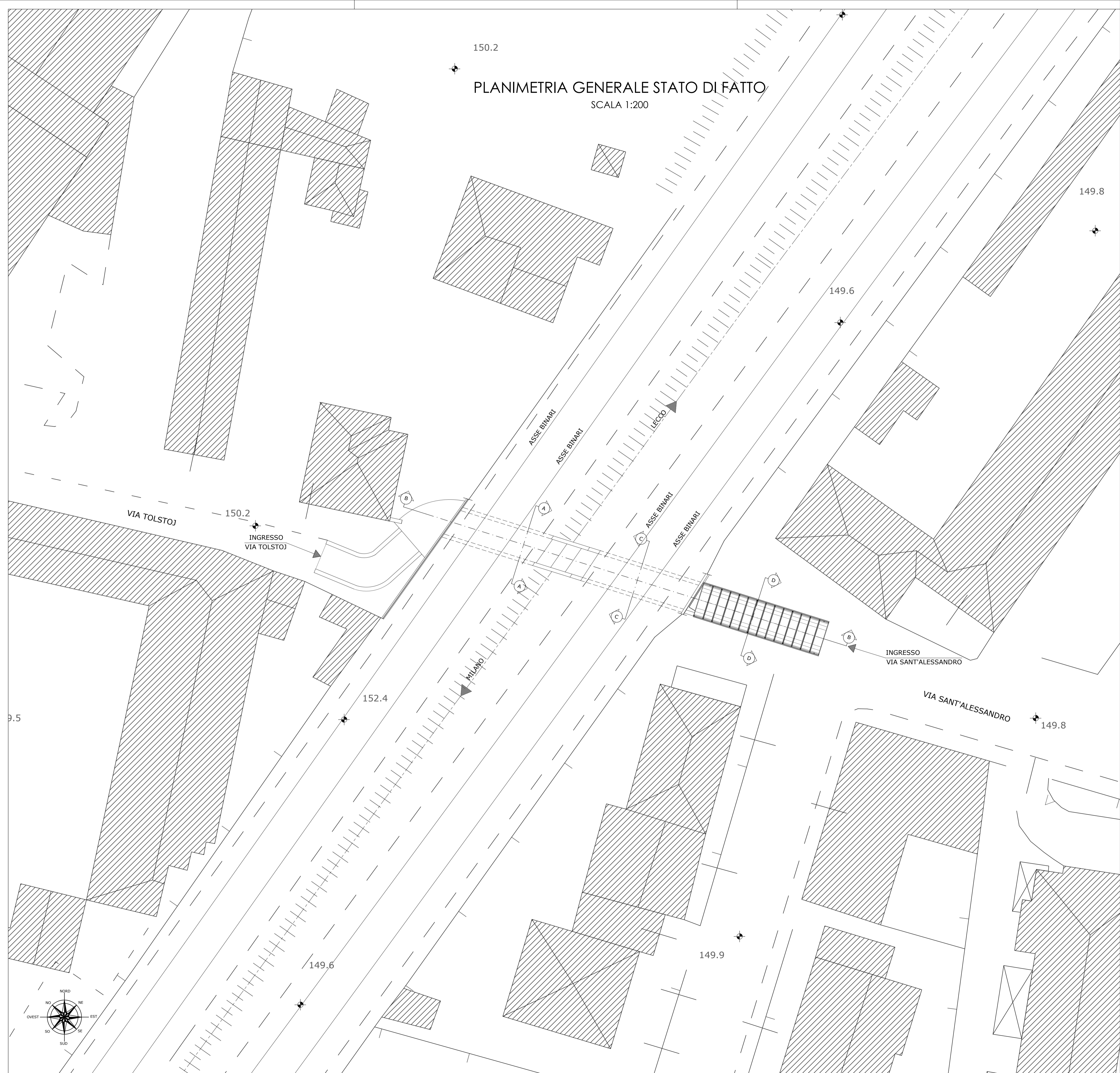
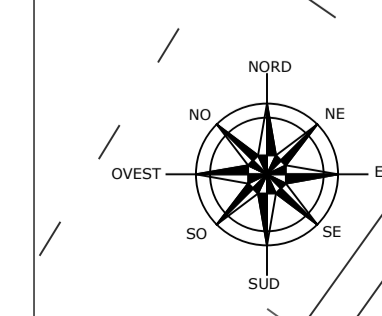
152.4

149.8


149.6

149.9

9.5



Planimetria di inquadramento territoriale - scala 1:2000

	Settore Mobilità, Viabilità, Reti Ufficio Riqualificazioni Urbane e Interventi Straordinari	disegno n. 1 del 15/05/2017
	Sistemazione e riqualificazione sottopasso ciclopedonale via Sant'Alessandro/Tolstoj	progettatore arch. A. Galasso
Progetto Definitivo/Esecutivo: Planimetria di inquadramento		scala 1:200 1:2000
Il Progettista arch. Antonio Galasso	Il Responsabile del procedimento Geom. Luciano Lanzani	aggiornamenti Rev. 0