

Protocollo di intesa istituzionale ai sensi dell'art.34 delle norme del PTCP

Provincia di Monza e della Brianza
Il Direttore del Settore Territorio

Comune di Monza
Ufficio Tecnico

TAVOLA 4 - Spazio libero. Progetto per il paesaggio

Data: Febbraio 2022



AIP in intesa

Aree da mantenere libere (26.350 mq)

Qualificazione

- Aree agricole (2.180 mq)
- Verde pubblico (12.040 mq)
- Verde di pertinenza di attrezzature di servizio (1.830 mq)
- Aree di valorizzazione e riqualificazione ambientale (10.300 mq, al netto di 1.140 mq inclusi nella superficie urbanizzabile)

Interventi

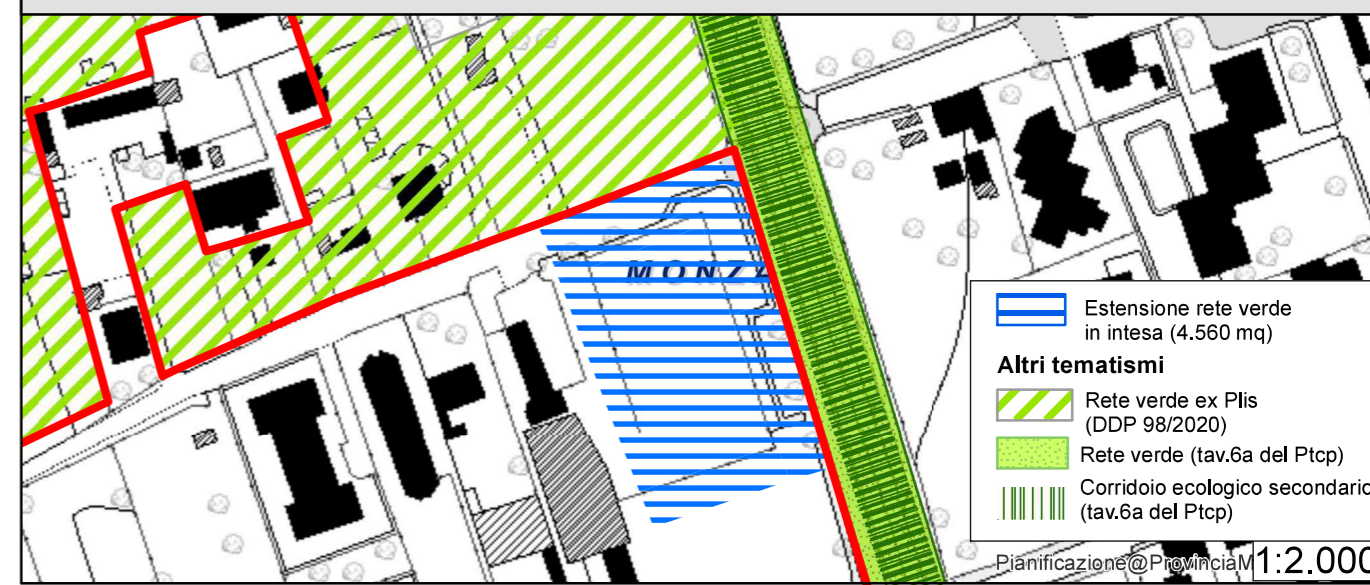
- Realizzazione bosco
- Riqualificazione/potenziamento delle alberature

Elementi di contesto

- AAS da PTCP/PGT
- Aree agricole da PGT Monza
- Verde pubblico da PGT Monza
- Tracciato guida paesaggistico
- Canale Villoresi PTCP
- Confini comunali

1:12.400

AIP Gondar. Estensione rete verde PTCP



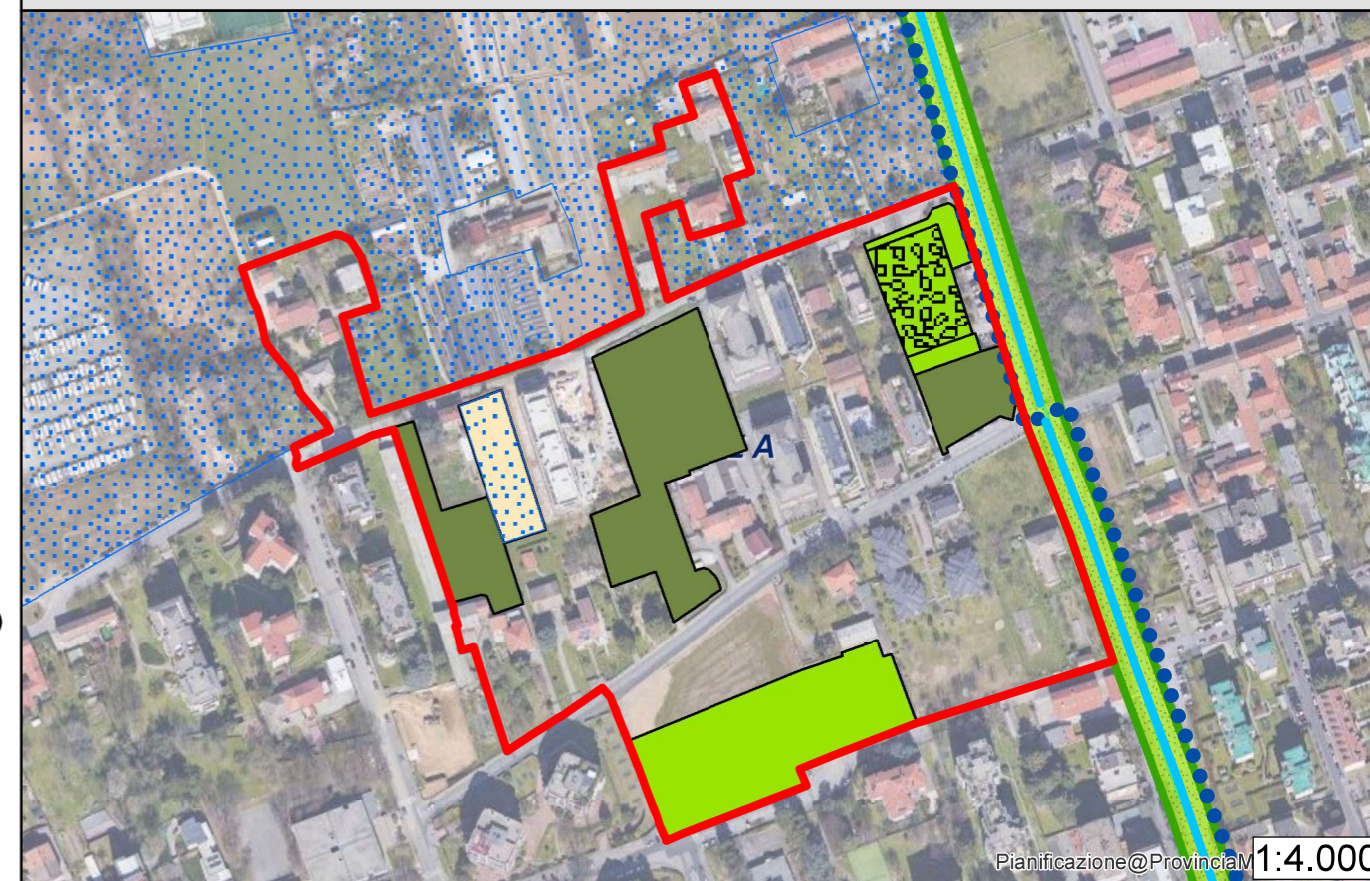
Estensione rete verde in intesa (4.560 mq)

Altri tematismi

- Rete verde ex Plis (DDP 98/2020)
- Rete verde (tav.6a del Ptcp)
- Corridoio ecologico secondario (tav.6a del Ptcp)

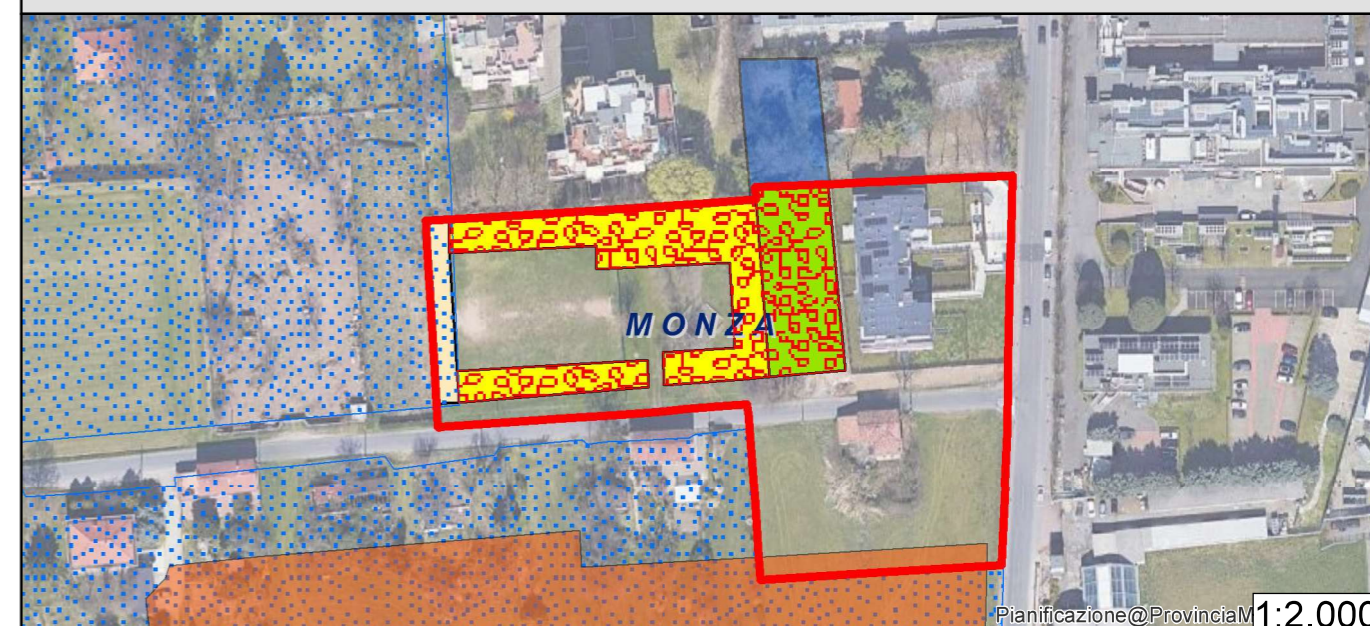
Pianificazione@ProvinciaM 1:2.000

AIP Gondar. Qualificazione delle aree da mantenere libere



Pianificazione@ProvinciaM 1:4.000

AIP Valosa. Qualificazione delle aree da mantenere libere



Pianificazione@ProvinciaM 1:2.000