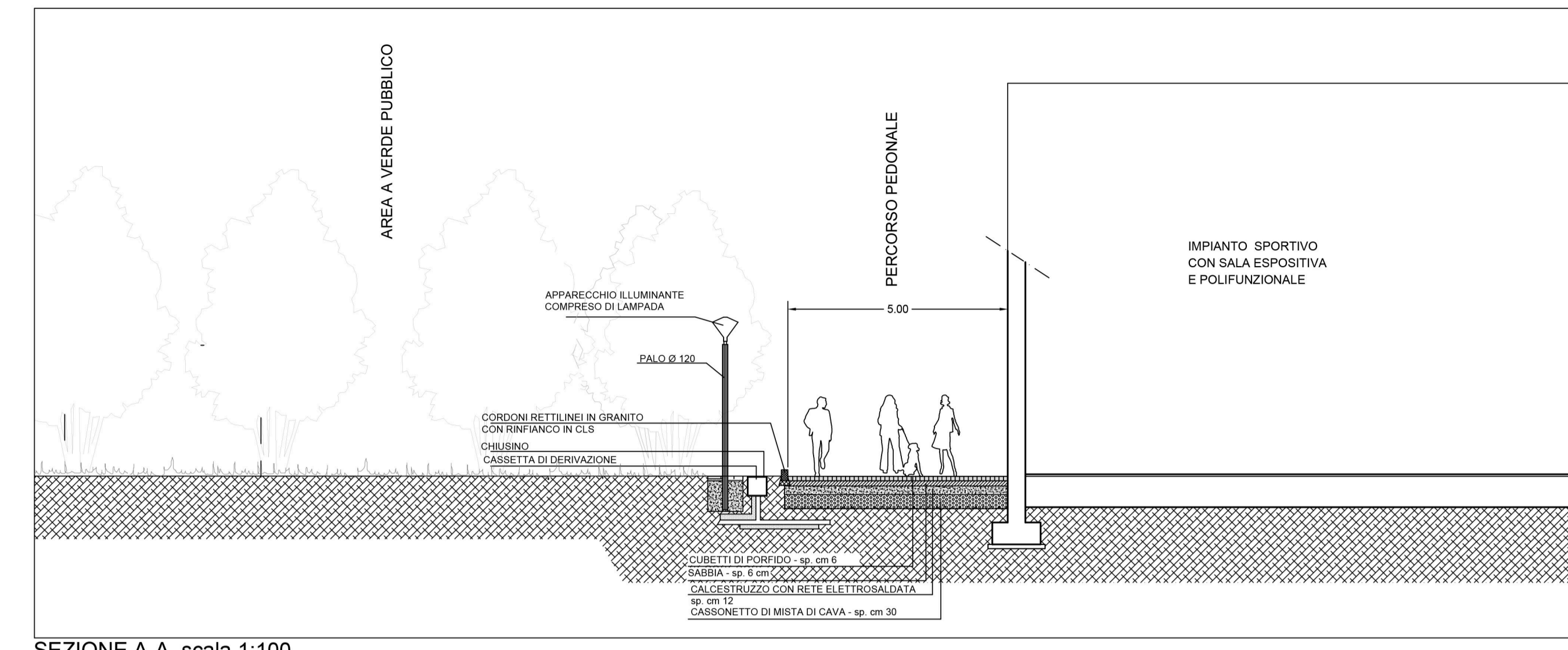
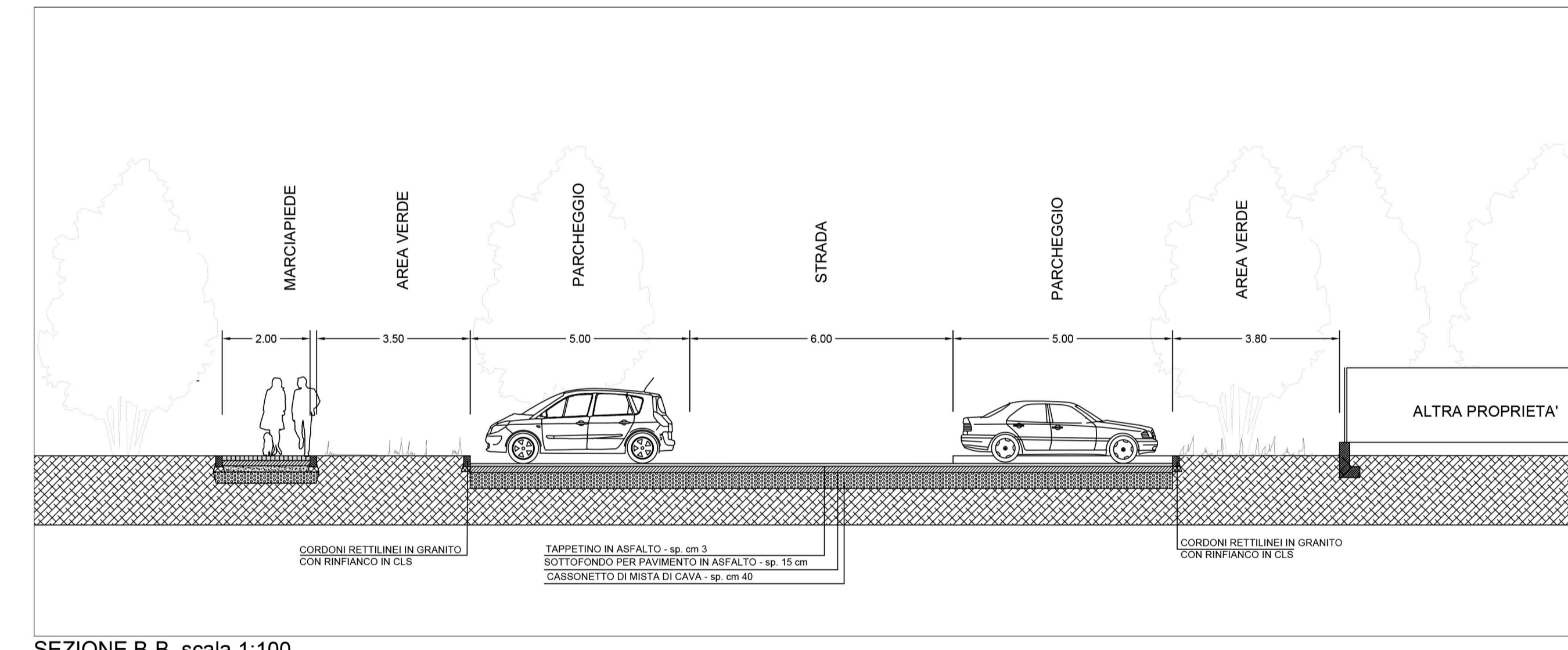


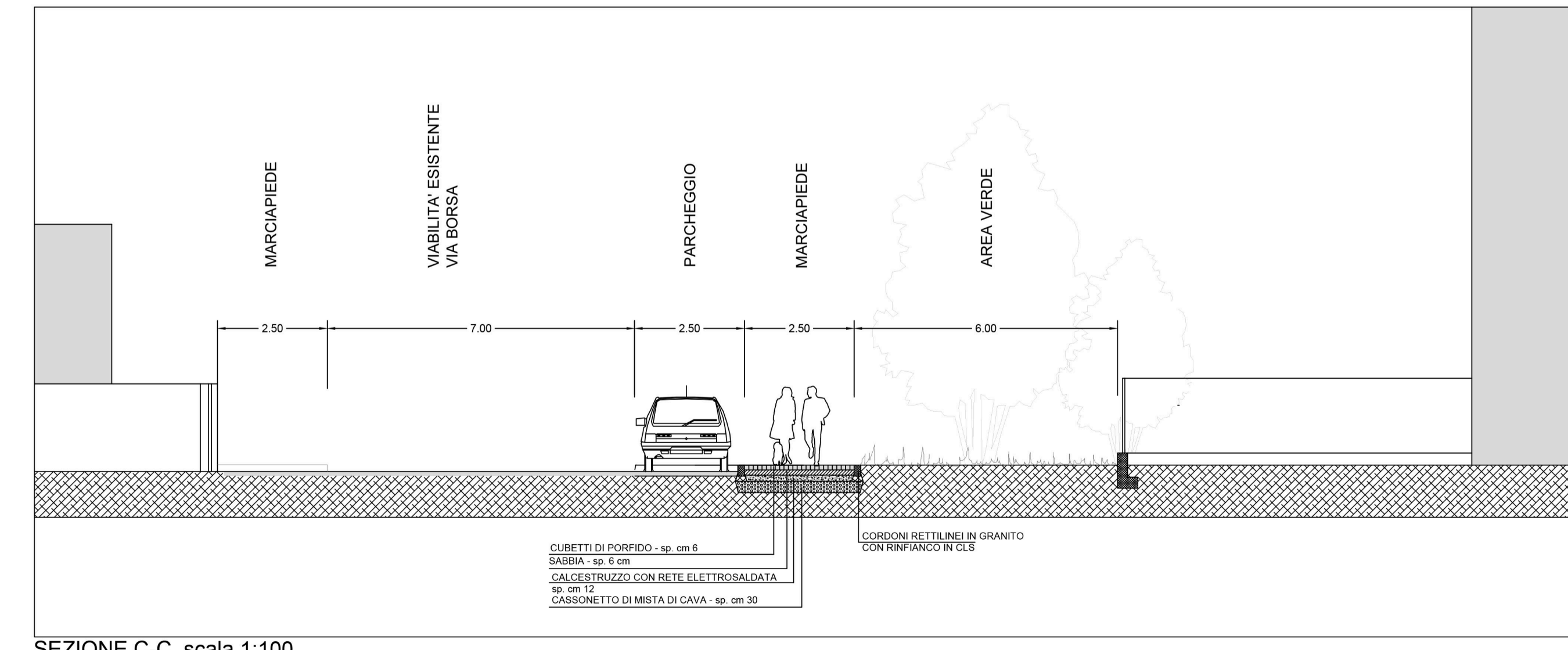
SISTEMAZIONE DELLE AREE A STANDARD



SEZIONE A-A scala 1:100



SEZIONE B-B scala 1:100



SEZIONE C-C scala 1:100

LEGENDA

- IPOTESI AREA DI CANTIERE PER FUTURA REALIZZAZIONE IMPIANTO SPORTIVO CON SALA ESPOSITIVA E POLIFUNZIONALE
- PERCORSI PEDONALI ALBERATI
- AREE A VERDE PUBBLICHE
- PERCORSI CARRABILI E PARCHEGGI PUBBLICI
- VERDE E SPAZI PRIVATI
- ACCESSI PEDONALI PUBBLICI
- ACCESSI CARRAI PUBBLICI
- ACCESSI CARRAI PRIVATI

OPERE GIA' REALIZZATE E COLLAUDATE



Assessorato allo Sviluppo del Territorio e dell'Ambiente  
Settore Governo del Territorio, SUAP, SUE, Patrimonio

VARIANTE AL PIANO PARTICOLAREGGIATO "EX COTONIFICIO CEDERNA" via Cederna - Borsa - Giacosa - Oriani

TAV. 7	TITOLO SISTEMAZIONE DELLE AREE A STANDARD	Data: 08.2021 Scala 1:500
--------	--	------------------------------

IL DIRIGENTE DEL SETTORE GOVERNO DEL TERRITORIO SUAP, SUE, PATRIMONIO

IL PROGETTISTA  
Studio LONATI e BALCONI  
Ing. LONATI MARCO  
Geom. BALCONI ALBERTO  
Ing. BALCONI ROSSELLA