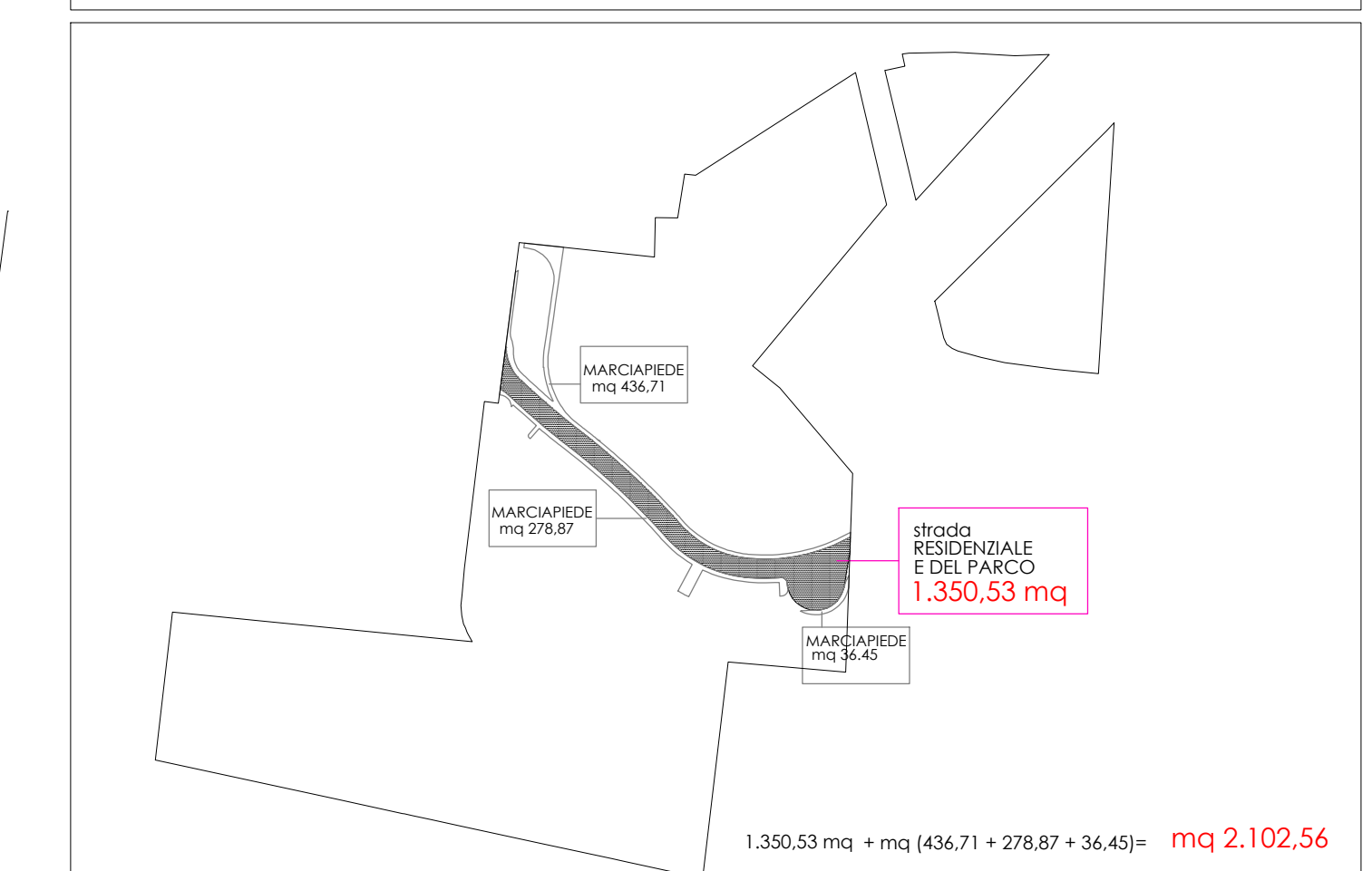
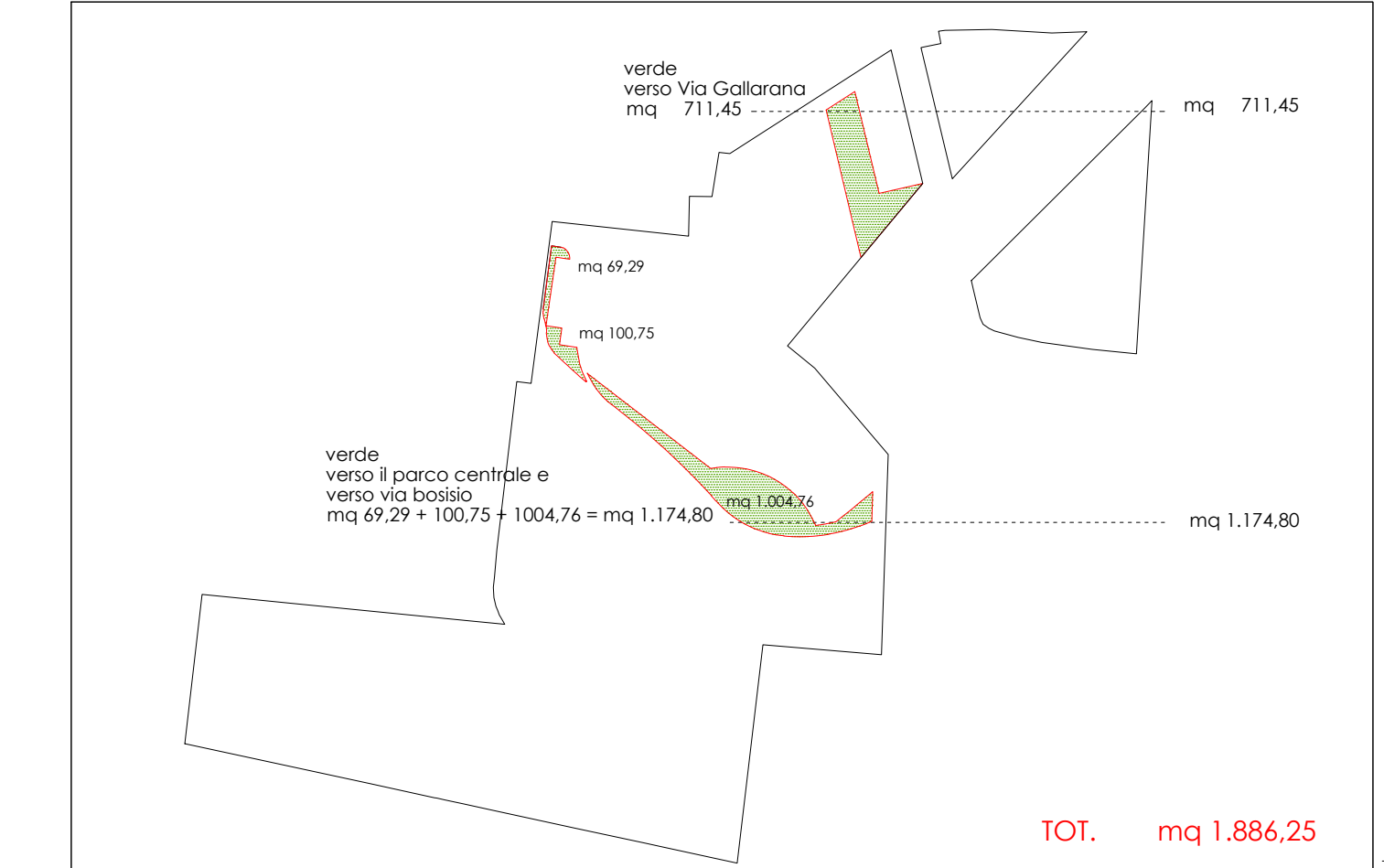


**REGIME DELLE AREE CON DESTINAZIONI FUNZIONALI**

STRADA E MARCIAPIEDI

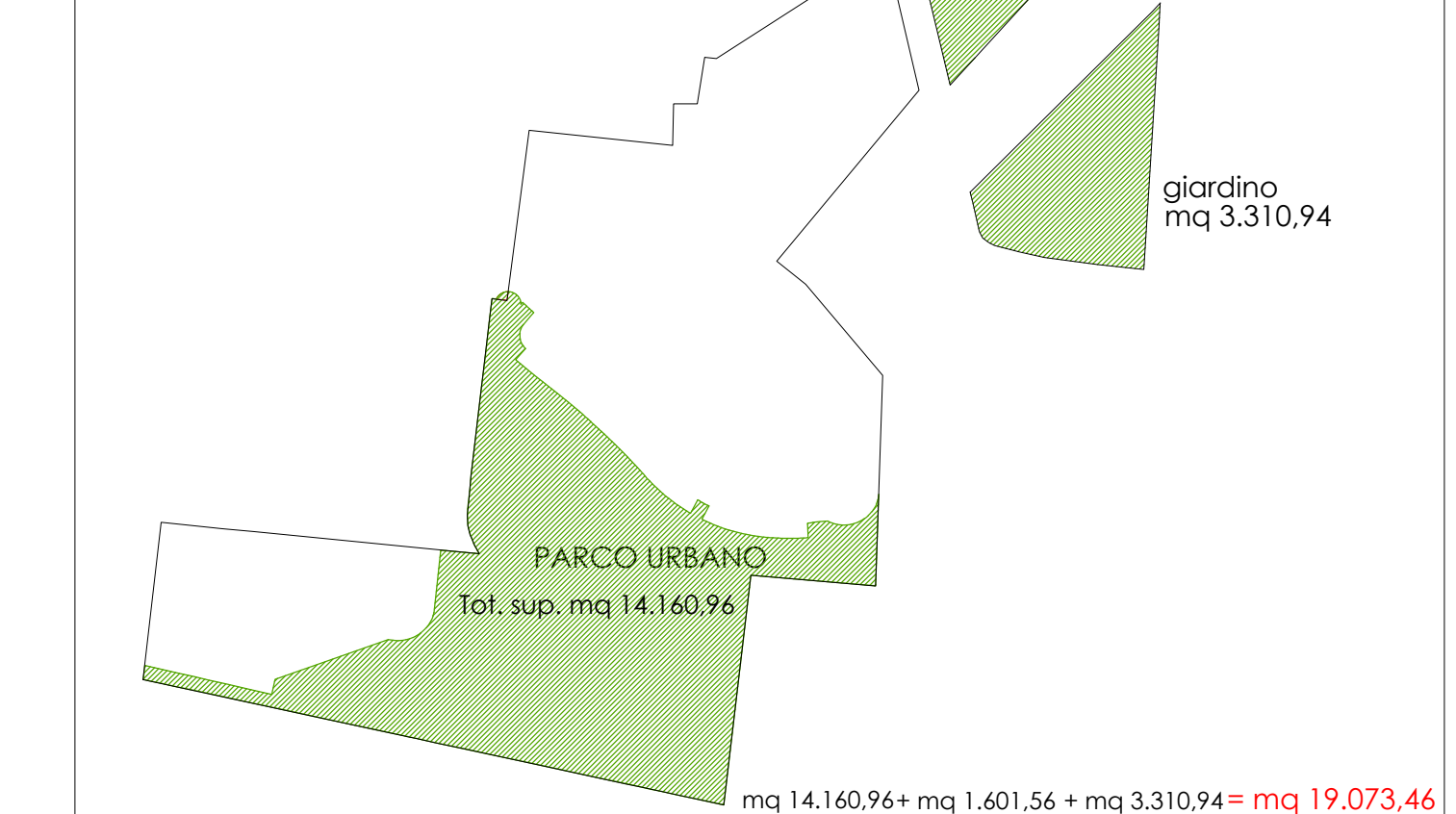


VERDE ATTREZZATO : DA REPERIRE (MC 39.000 : 100 mc/ab) x 3 mq/ab = mq 1.170,00

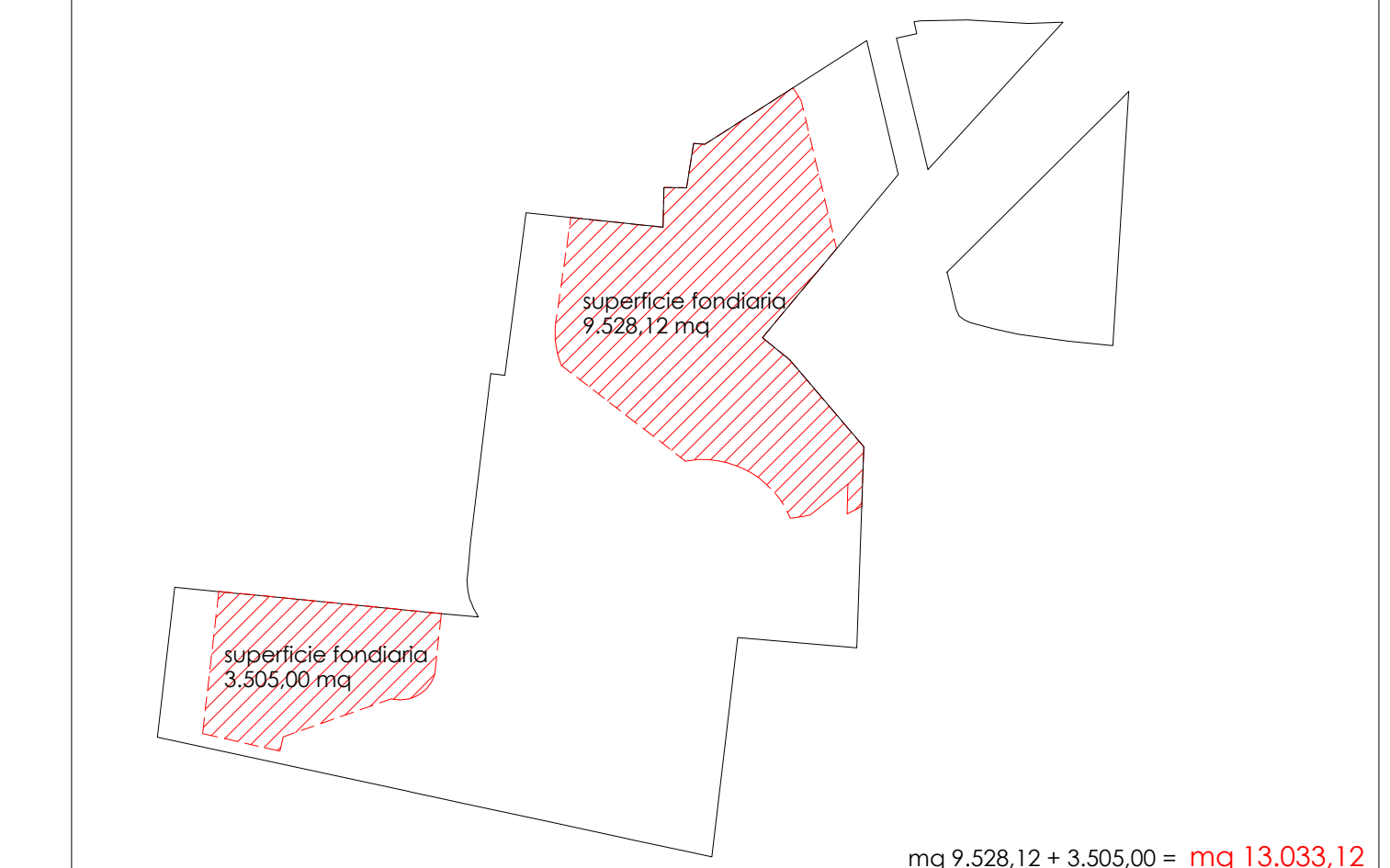


AREE PER URBANIZZAZIONE SECONDARIA: PARCO URBANO

DA REPERIRE (MC 39.000 : 100 mc/ab) x 27 mq/ab = mq 10.530,00



SUPERFICIE FONDIARIA



**REGIME DELLE AREE CON DESTINAZIONI FUNZIONALI**

legenda

AREA A VERDE ATTREZZATO	mq 1.886,25
AREA A VERDE DI PARCO URBANO	mq 19.073,46
PARCHEGGI	mq 3.958,57
<b>TOTALE AREE CEDUTE A STANDARD</b>	<b>mq 24.918,28</b>
AREA STRADALE	mq 2.102,56
AREA EDIFICABILE	mq 13.033,12
PERIMETRO AMBITO 13b COME DA CONTRODEDUZIONE ALLA OSSERVAZIONE APPROVATA DAL CONSIGLIO COMUNALE = PERIMETRO DI PROPRIETA'	mq 40.053,96
AREE DI PROPRIETA' DA CEDERE FUORI AMBITO	

AREE A PARCHEGGIO:

AREE A PARCHEGGIO TERZIARIO/COMMERCIALE (100%) mc 39.000 x 20% residenza = mc 7800 + h 3,00 =	mq 2.600,00
AREE A PARCHEGGIO RESIDENZIALE (3 mq ogni 100 mc): mc 39.000 x 80% residenza = mc 31.200 : 100 x 3 mq/ab =	mq 936,00
<b>TOTALE PARCHEGGI PUBBLICI DA REPERIRE</b>	<b>mq 3.536,00</b>

AREE A PARCHEGGIO DI PROGETTO:

parcheggio via basiglio	PARK 1	428,53 mq
parcheggio via galvani	PARK 2	830,17 mq
parcheggio fronte parco centrale	PARK 3 mq 1.317,13	1.892,13 mq
parcheggio via agostini	PARK 4	807,74 mq
<b>TOT.</b>		<b>mq 3.958,57</b>

AMBITO STRATEGICO 13 b VIA AMATI - MONZA

Sigg. Andreoli - Barlassina - Brambilla - Minola

DESTINAZIONI FUNZIONALI E QUANTITA' DI PROGETTO

scala 1:500 1:2000 data: dicembre 2008  
oggi: marzo 2010  
fabio badolati architetto via beethoven n° 12 20052 monza mb tel.039.2307552 fax.039.2307549 e-mail.studio@badolati-fabio.191.it  
giampaolo cerani architetto via giulianonova n° 7 20052 monza mb tel.039.2023255 fax.039.2845483 e-mail.giampaolo.cerani@libero.it