



**LEGENDA**  
 Ambito di intervento  
 Superficie drenante - Area Filtrante (Af)

**VERIFICA SUPERFICIE DRENANTE / AREA FILTRANTE (Af)**

*Art. 3.2.3. R.I.I. tipo della Regione Lombardia*

P.G.T. Comune di Monza - N.A. del Piano delle Regole, art. 2 comma 2 punto h)

Superficie drenante minima = 30% della Superficie Territoriale

Superficie Terrotriare:	mq.	60.855,80
Superficie drenante minima:	60.855,80 mq. x 30% =	mq. 18.256,74
Superficie drenante in progetto:	mq.	23.983,37

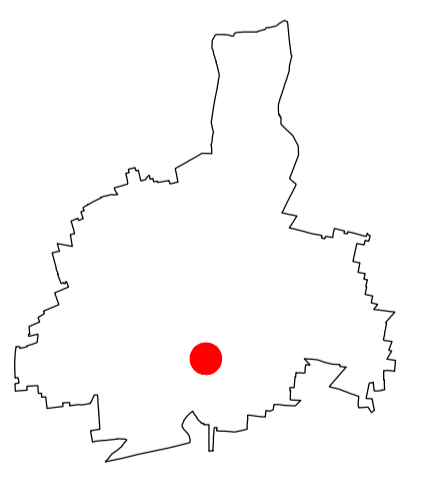
VERIFICA: 23.983,37 mq. > 18.256,74

Comune di Monza  
 Provincia di Monza e Brianza



P.A. relativo all'Ambito AT\_19  
 Via Val d'Ossola, Ex Garbagnati

**Tavola 13a**  
 Verifica superficie drenante



Scala: 1:1.000

PROGETTISTA INCARICATO: Arch. Franco Oggioni

COMMITTENTE:  
 Giacomo Garbagnati Spa

COLLABORATORI: Arch. Roberto Rubini

Agg. : 22/05/17

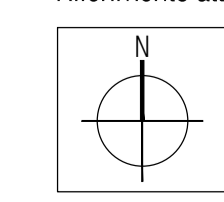
DISEGNATO DA : RR

CONTROLLATO DA : FO


Data : 05 Maggio 2017

Riferimento atti:

Commessa : 144\_MB\_MO/13



Progressivo tavola: 20



INGEGNERIA  
 ARCHITETTURA  
 URBANISTICA