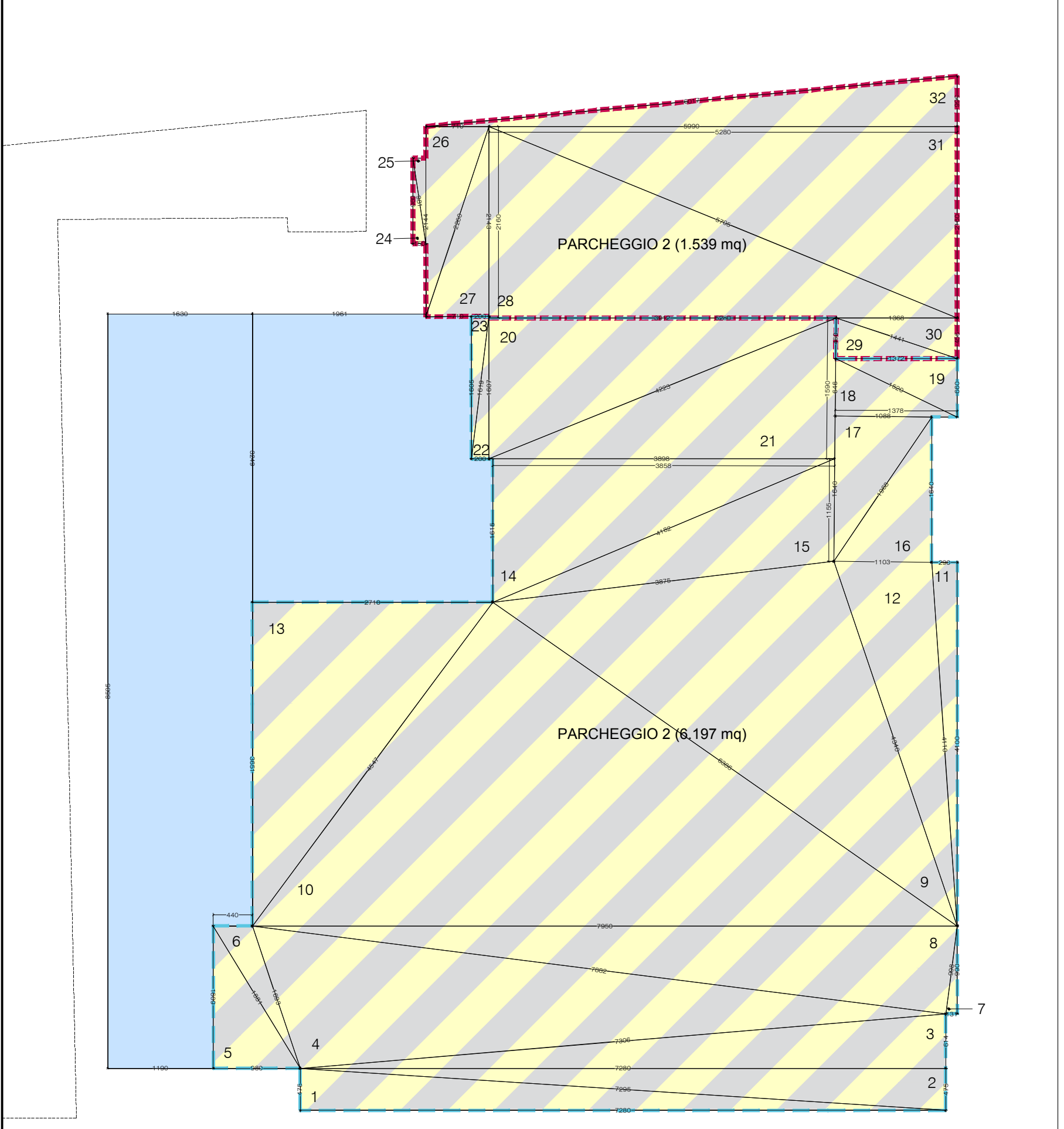
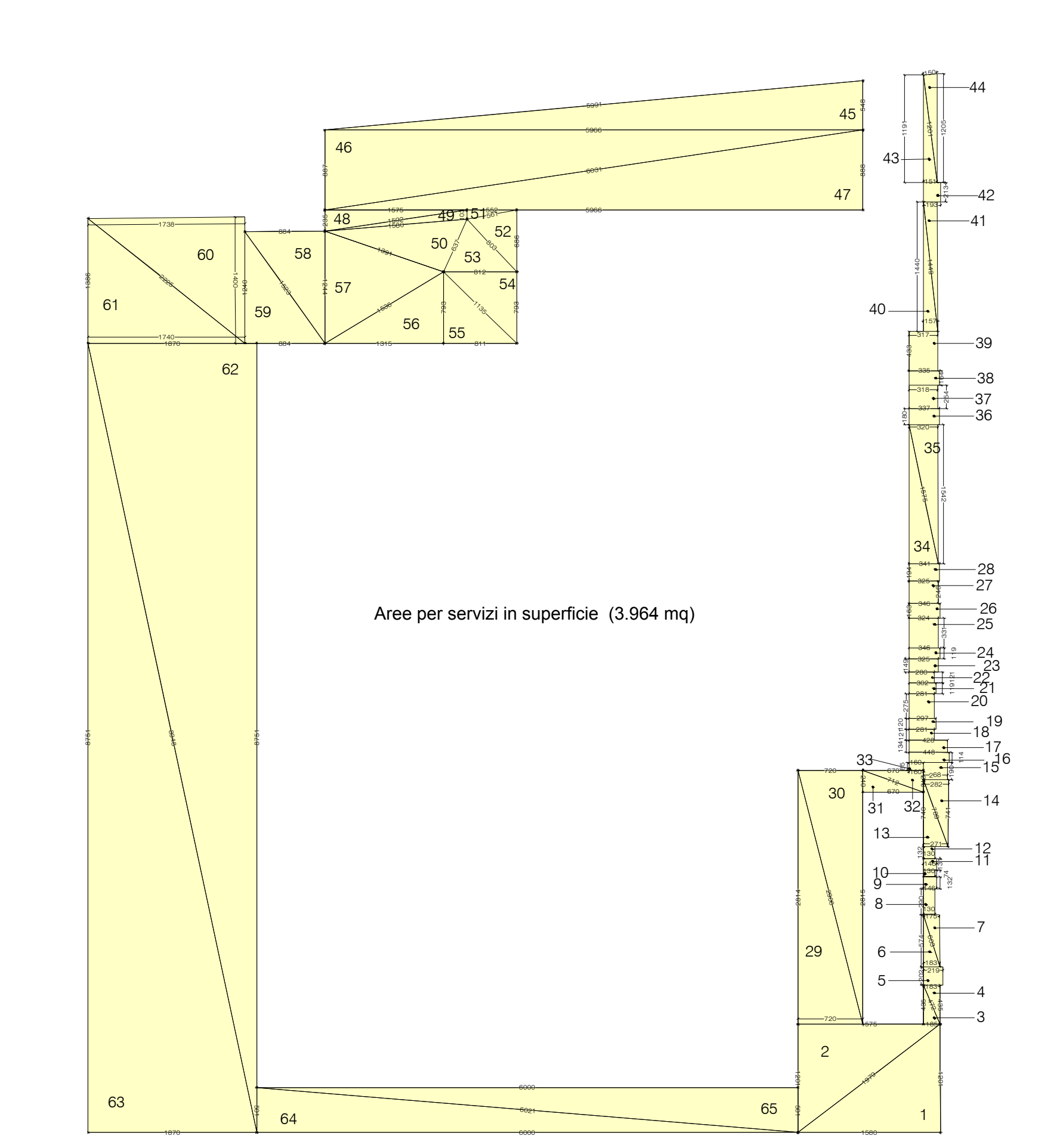


LIVELLO INTERRATO  
VERIFICA ANALITICA SUPERFICIE PER SERVIZI



LIVELLO TERRA  
VERIFICA ANALITICA SUPERFICIE PER SERVIZI

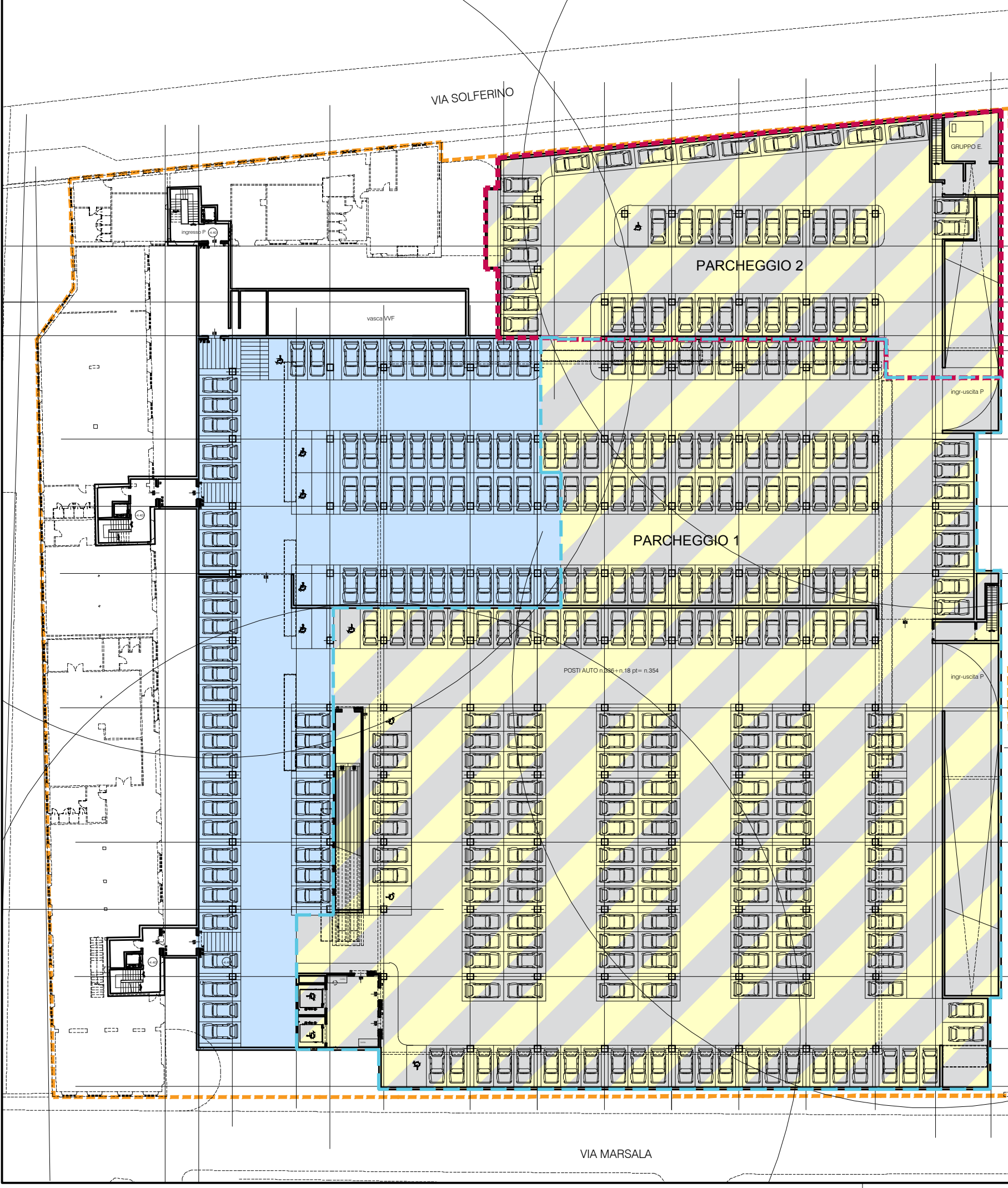


SUPERFICIE PER SERVIZI "Livello terra"													AREA	
strangoli	a	b	c	p	p-a	p-b	p-c	p-p	p-p	p-p	p-p	p-p	area	
1	15,80	19,79	12,01	23,1	8,20	4,51	11,73	801,71210					34,88	
2	12,01	19,79	15,75	23,77	11,77	3,99	8,03	8845,11289					84,02	
3	1,85	4,35	4,72	5,45	3,61	1,11	0,74	15,1802894					4,02	
4	4,35	4,72	1,85	5,45	1,11	0,74	3,61	15,94231					3,89	
5	2,02	2,19											4,42	
6	1,83	5,74	0,03	6,6	4,87	1,06	0,77	27,9842951					2,25	
7	6,03	1,75	5,74	0,76	0,73	0,51	1,02	25,2131495					5,02	
8	1,02	2,90											3,77	
9	1,32	1,46											1,93	
10	0,74	1,32											0,95	
11	1,46	1,31											1,91	
12	1,32	1,32											1,72	
13	2,71	2,86	7,40	8	6,28	1,11	1,62	100,83930					10,02	
14	7,89	7,41	2,82	9,05	1,17	1,69	5,24	109,138552					10,45	
15	1,90	2,68											2,09	
16	4,48	1,14											5,11	
17	1,34	4,28											5,74	
18	1,21	2,61											3,42	
19	1,22	2,97											3,95	
20	2,75	2,81											7,73	
21	1,19	3,02											3,99	
22	2,80	1,21											3,98	
23	1,48	3,25											4,84	
24	3,46	1,19											4,12	
25	3,24	1,63											5,29	
26	1,83	3,45											6,64	
27	2,46	3,25											9,02	
28	1,34	3,41											6,02	
29	7,20	28,14	29,05	32,2	25,00	4,08	3,14	10282,482					101,30	
30	7,20	29,06	28,15	32,20	25,01	3,15	4,08	10289,7924					101,34	
31	2,40	6,70	2,12	8,11	5,71	1,41	0,96	64,8447979					8,64	
32	7,12	6,70	2,40	8,11	0,99	1,41	1,71	64,8447979					8,04	
33	0,86	1,02											1,64	
34	3,41	15,75	15,42	17,28	13,88	1,54	1,81	691,109179					28,28	
35	15,42	15,75	3,20	17,185	1,77	1,44	13,88	608,3214512					24,67	
36	3,17	1,82											6,07	
37	3,18	2,14											6,08	
38	3,35	1,64											6,49	
39	4,33	3,17											13,72	
40	14,42	14,48	1,67	15,23	0,83	0,74	13,66	127,7982730					11,52	
41	14,40	14,48	1,67	15,23	0,83	0,74	13,66	127,7982730					11,30	
42	1,93	2,13											4,11	
43	11,91	1,51	12,01	12,715	0,81	11,21	0,71	80,8981828					8,68	
44	12,01	12,05	1,50	12,78	0,77	11,28	0,81	81,0818864					9,00	
45	5,48	59,97	59,88	62,595	57,08	2,59	2,90	287,1810707					193,49	
46	6,17	60,31	59,88	64,42	59,51	4,11	4,29	720,0094927					294,58	
47	6,88	60,31	59,88	64,425	59,55	4,11	4,77	701,0817628					284,89	
48	2,35	15,75	15,92	17,01	14,89	1,28	1,09	342,4603884					18,51	
49	1,03	15,92	15,05	16,375	15,35	3,49	3,51	429,7895539					11,11	
50	6,37	15,80	13,91	18,04	11,67	2,24	4,13	1947,625532					44,13	
51	5,52	9,61	1,03	6,58	0,99	0,47	0,95	6,3812929					2,84	
52	9,39	6,03	0,81	11,205	1,68	3,78	6,19	407,1213174					29,52	
53	6,03	6,12	0,37	11,29	3,23	3,14	4,88	588,4437311					23,03	
54	8,12	7,83	11,35	13,7	5,58	5,77	2,35	1038,999937					32,20	
55	6,11	6,15	11,35	13,858	5,58	5,77	2,35	1034,916271					32,18	
56	7,83	13,15	18,38	18,22	15,28	5,07	2,89	2718,652987					62,14	
57	15,35	12,44	13,91	20,895	5,50	8,42	0,95	6997,39952					87,84	
58	12,44	15,23	8,84	18,295	5,62	3,01	8,42	3033,22291					64,68	
59	15,23	12,40	8,84	18,235	5,01	5,84	9,40	3003,916724					64,81	
60	17,38	14,00	22,25	28,915	9,44	12,62	4,77	14800,99239					121,89	
61	22,25	14,00	17,40	29,765	4,81	12,80	3,94	14440,91819					120,68	
62	18,70	87,51	88,46	97,845	78,15	10,34	8,38	689481,4488					818,22	
63	87,51	88,46	18,70	97,845	10,34	8,38	79,15	689481,4488					818,22	
64	4,01	60,21	60,21	67,60	2,40	2,61	2,59	2250,0887					150,33	
65	60,00	60,21	0,01	62,61	2,61	2,40	87,80	2250,0887					150,33	
SUPERFICIE PER SERVIZI S.P.S. =													Ma	3644,22

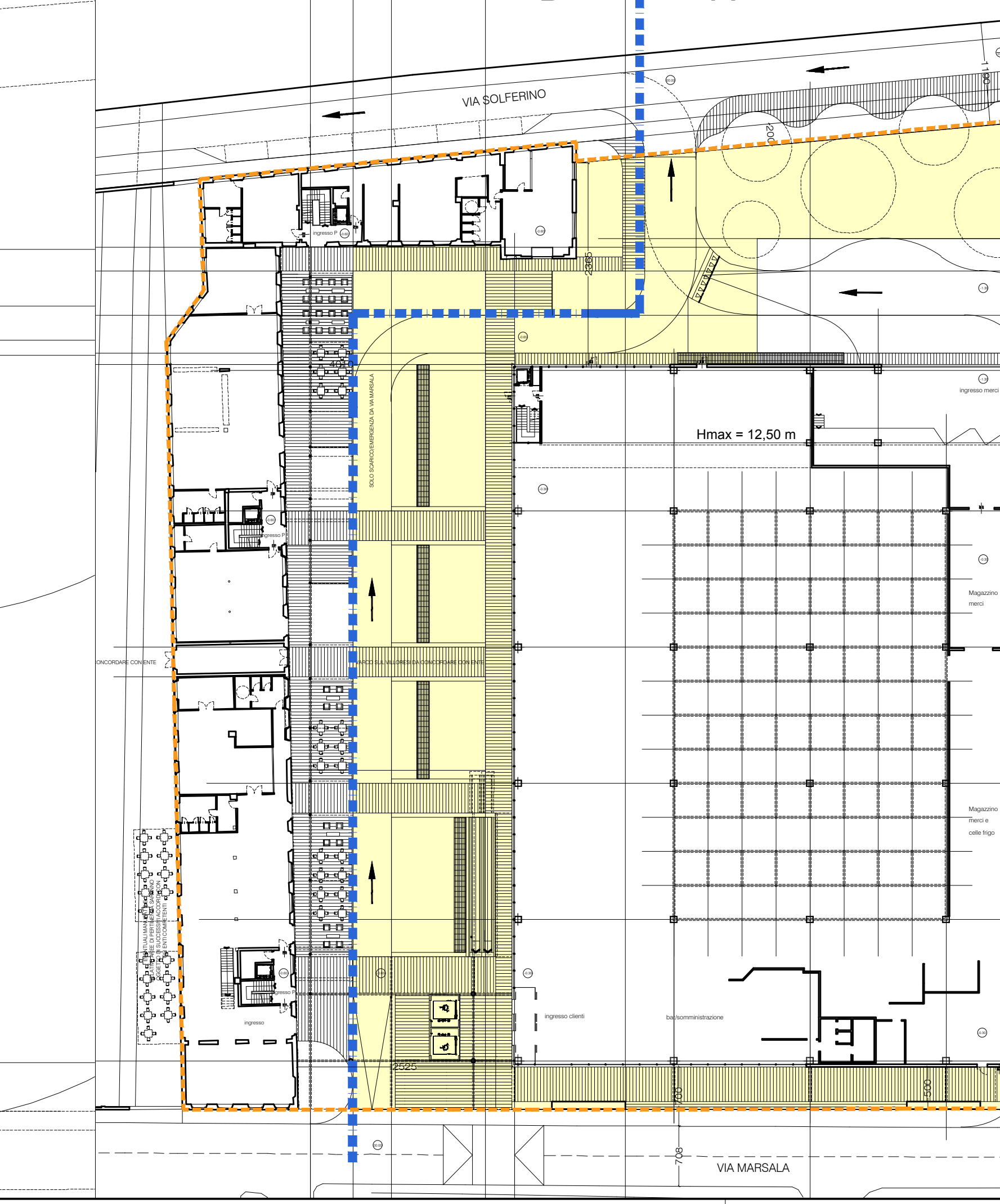
SUPERFICIE PER SERVIZI "Parcheggio 1 - Livello interrato"													AREA	
strangoli	a	b	c	p	p-a	p-b	p-c	p-p	p-p	p-p	p-p	p-p	area	
1	4,75	72,80	72,95	75,25	70,00	2,44	2,3	29894,97398					172,90	
2	72,95	72,95	4,75	75,25	2,3	2,44	70,00	29894,97398					172,90	
3	6,14	73,05	72,80	75	69,85	2,94	3,2	49860,45888					225,00	
4	16,90	78,82	73,01	84,405	67,48	6,99	11,345	36080,0000					600,72	
5	9,80	16,09	18,81	22,39	12,05	6,29	3,94	6215,62989					78,84	
6	18,81	16,09	4,40	20,07	3,94	3,14	18,81	1264,27959					38,57	
7	1,31	9,98	9,98	10,595	9,29	0,615	0,695	42,0477527					6,48	
8	79,00	78,82	9,98	84,15	4,85	5,33	74,17	154080,1146					1383,31	
9	43,40	63,05	38,71	73,055	29,01	6,14	34,295	472707,1898					822,83	
10	63,05	46,47	78,50	84,415	39,06	48,945	14,915	210593,07					545,20	
11	41,10	41,00	2,90	42,6	1,40	1,5	38,6	3834,3					88,48	
12	41,10	11,03	43,40	47,285	6,07	38,735	4,995	5347,47094					226,94	
13	38,61	46,47	27,10	54,94	18,03	9,97	27,44	246738,477					494,11	
14	38,58	41,82	16,15	48,275	9,70	6,455	32,125	97053,11495					311,63	
15	11,65	41,82	38,71	49,08	34,61	4,24	7,31	48085,54729					221,98	
16	11,03	18,08	18,43	23,255	12,05	3,875	7,195	8179,26058					86,44	
17	16,40	10,88	18,68	23,48	7,88	12,6	3,81	7889,48495					89,25	
18	6,46	13,78	15,20	17,72	11,26	3,94	2,62	1981,06968					44,61	
19	16,20	13,72	6,60	17,78	2,98	4,04	11,16	2049,880228					48,28	
20	39,12	42,23	10,77	48,71	9,06	4,43	32,04	8891,12959					114,63	
21	30,98	16,90	42,23	48,685	9,98	32,665	6,500	90624,70001					309,88	
22	2,00	16,19	16,07	17,13	15,13	0,94	1,06	298,248835					16,07	
23	2,00	16,09	16,11	17,12	15,12	0,93	0,93	297,6880134					16,06	
SUPERFICIE PER SERVIZI S.P.S. =													Ma	6197,21

SUPERFICIE PER SERVIZI "Parcheggio 2 - Livello interrato"													AREA	
strangoli	a	b	c	p	p-a	p-b	p-c	p-p	p-p	p-p	p-p	p-p	area	
24	9,89	1,80	9,81	10,5	0,81	9	0,89	52,81885					7,27	
25	1,80	9,81	9,89	10,5	0,8	0,89	0,81	52,82					7,27	
26	21,44	22,80	7,10	25,67	4,13	2,87	18,47	5783,01					76,11	
27	22,80	7,10	21,43	26,965	2,969	18,465	4,135	5787,55					76,08	
28	21,00	87,08	82,80	88,225	44,125	8,675	12,505	32817,855					570,24	
29	4,60	13,72	14,41	15,365	11,765	2,845	1,965	969,59					31,65	
30	14,41	13,88	4,55	16,32	1,91	2,64	11,77	968,58					31,12	
31	87,05	82,80	21,00	88,725	8,675	12,825	44,125	32817,855					570,24	
32	89,00	82,80	40,71	90,805	2,969	57,205	2,895	28736,00					369,63	
SUPERFICIE PER SERVIZI S.P.S. =													Ma	1038,38

LIVELLO INTERRATO



LIVELLO TERRA



**DATI URBANISTICI DI PROGETTO**

St = 13.000,85 mq = arrotond. = **13.000 mq**

**Sip IN PROGETTO:**

A) Sip: P.t. = 4.815 mq  
P.1 = 220 mq  
TOT. = 5.035 mq

B) 1-Terziario polifunzionale:  
Sip: P.t. = 1.800 mq  
P.1 = 1.615 mq  
TOT. = 3.415 mq

**SLP TOT. IN PROGETTO (A + B) =**  
(5.035 mq + 3.415 mq) = **8.450 mq**

**Ut = 0,65 mq/mq**

**Hmax di progetto = 12,50 m**

Ds1 ≥ 5m ; Ds2 ≥ 5m ; Ds3 ≥ 10m ; rapporto 1:1 verificato;

**AREE PER SERVIZI PUBBLICI IN PROGETTO:**

Area per servizi in superficie mq 3.964

Area per parcheggio in interrato

- Parcheggio 1 mq 6.197
- Parcheggio 2 mq 1.539

**TOTALE mq 11.700 > 7.764,00 mq**

**AREE PER PARCHEGGI PRIVATI:**

Superficie a parcheggio ed area di manovra in progetto (ex lege 122/89)

Volume = Pt = 4.815 mq x 3,5 m (h) = 16.852 mc  
P1 = 220 mq x 3,0