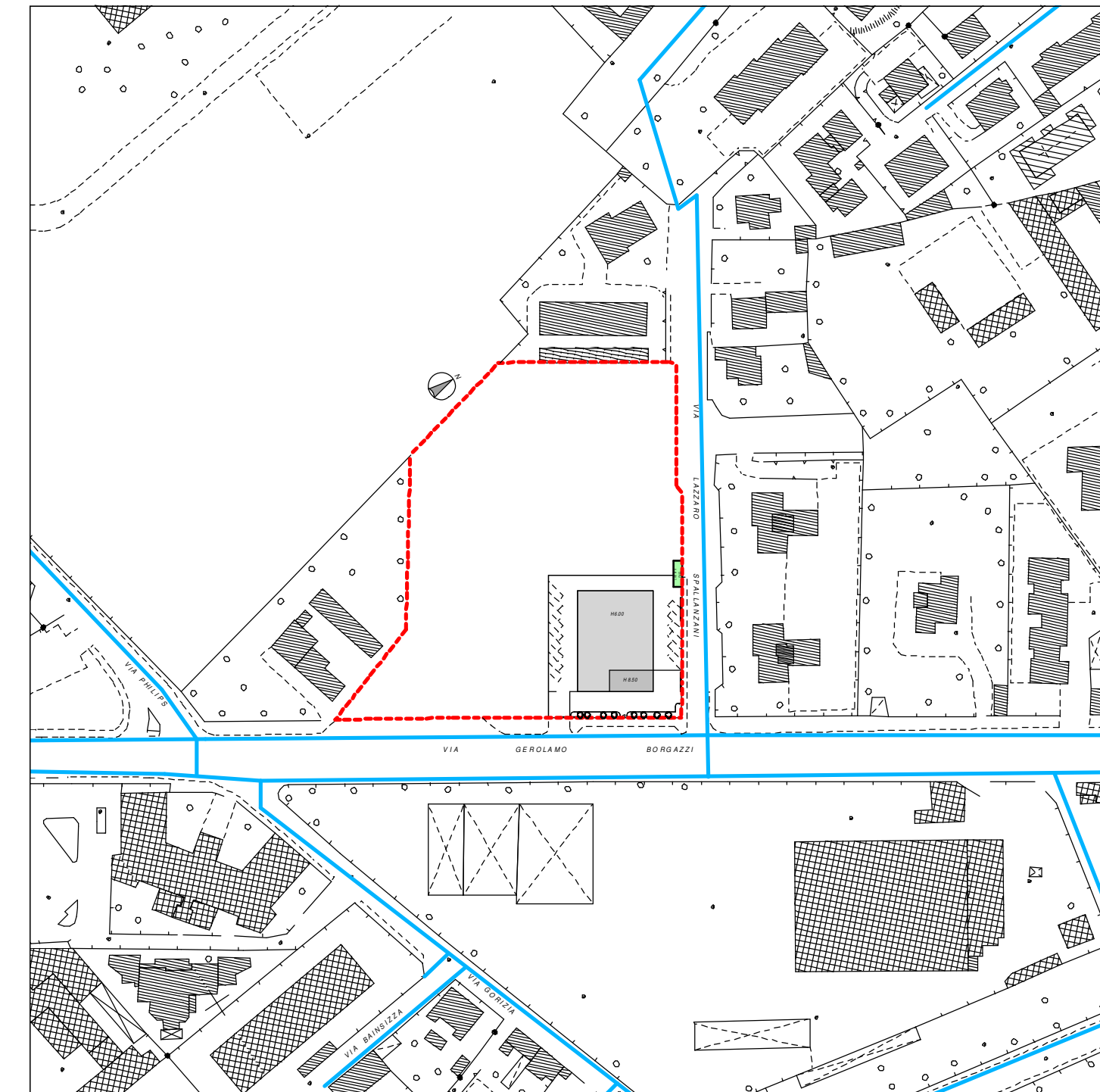
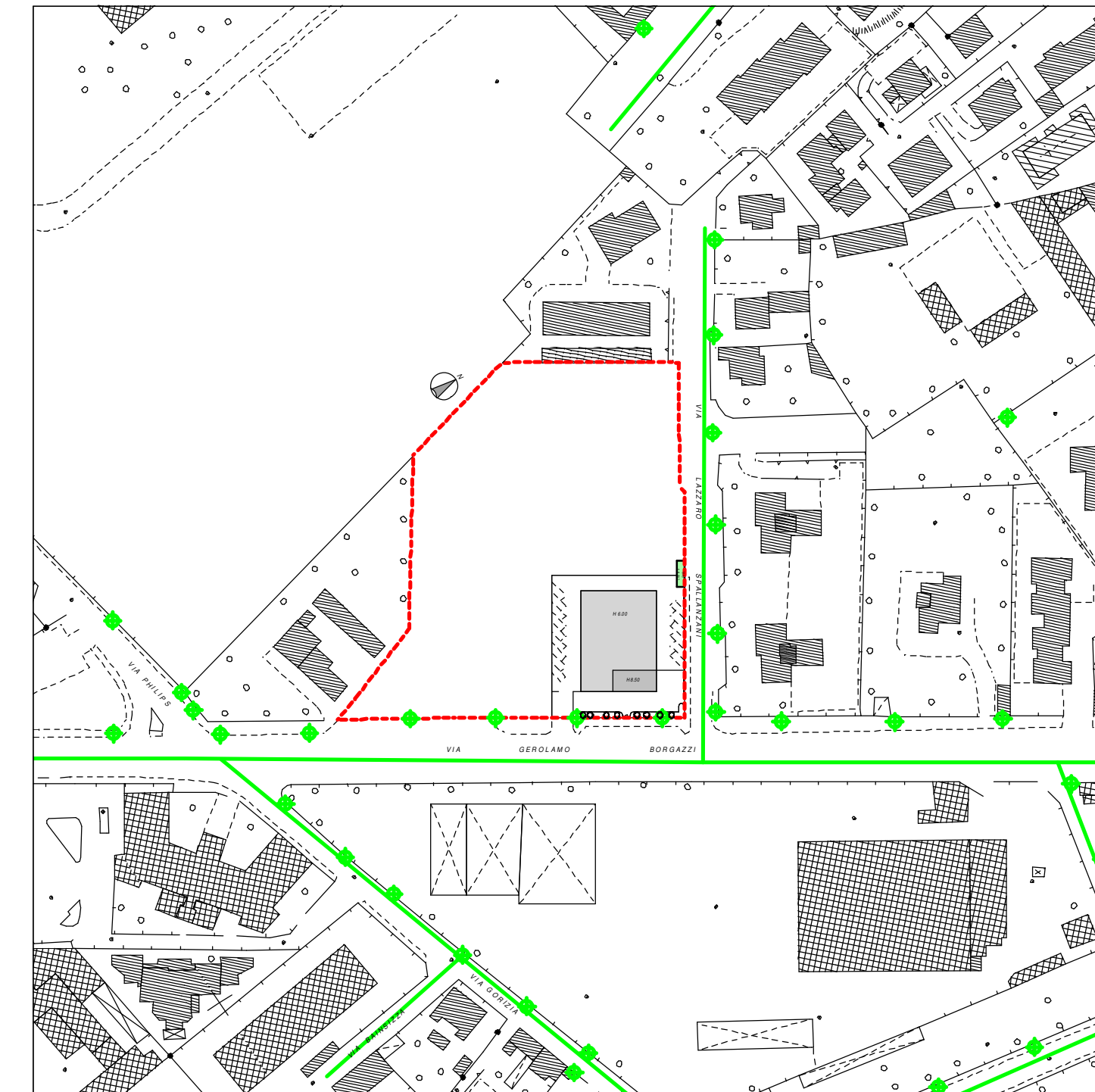


SCHEMA RETE FOGNARIA ESISTENTE - scala 1:1000



SCHEMA RETE ACQUEDOTTO ESISTENTE - scala 1:1000



SCHEMA RETE ILLUMINAZIONE PUBBLICA ESISTENTE - scala 1:1000

LEGENDA

AREA D'INTERVENTO ---

SCHEMA RETI SOTTOSERVIZI ESISTENTI

FOGNATURA ---

ACQUEDOTTO ---

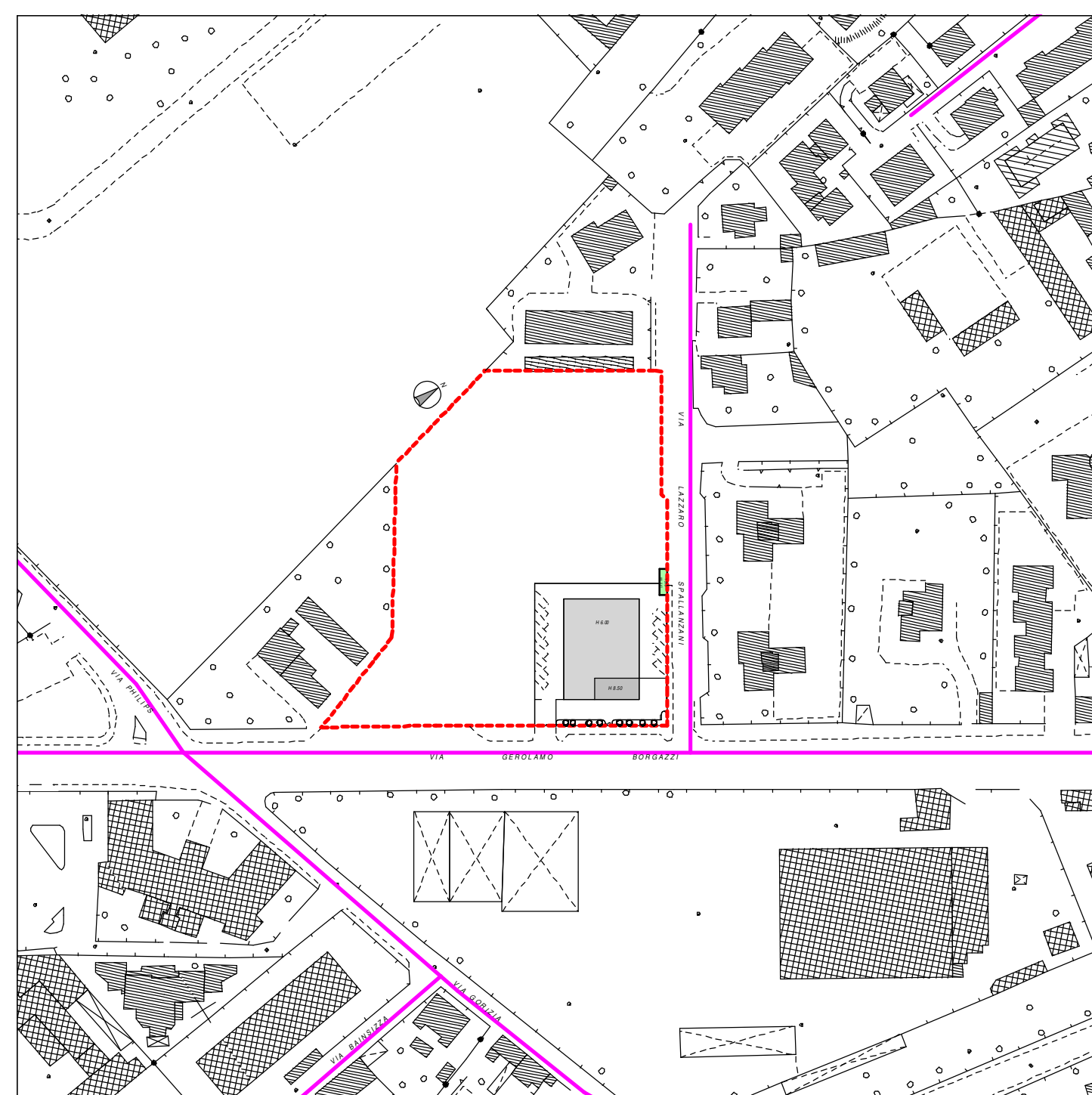
ILLUMINAZIONE PUBBLICA ---

PUNTO LUCE ILLUMINAZIONE +

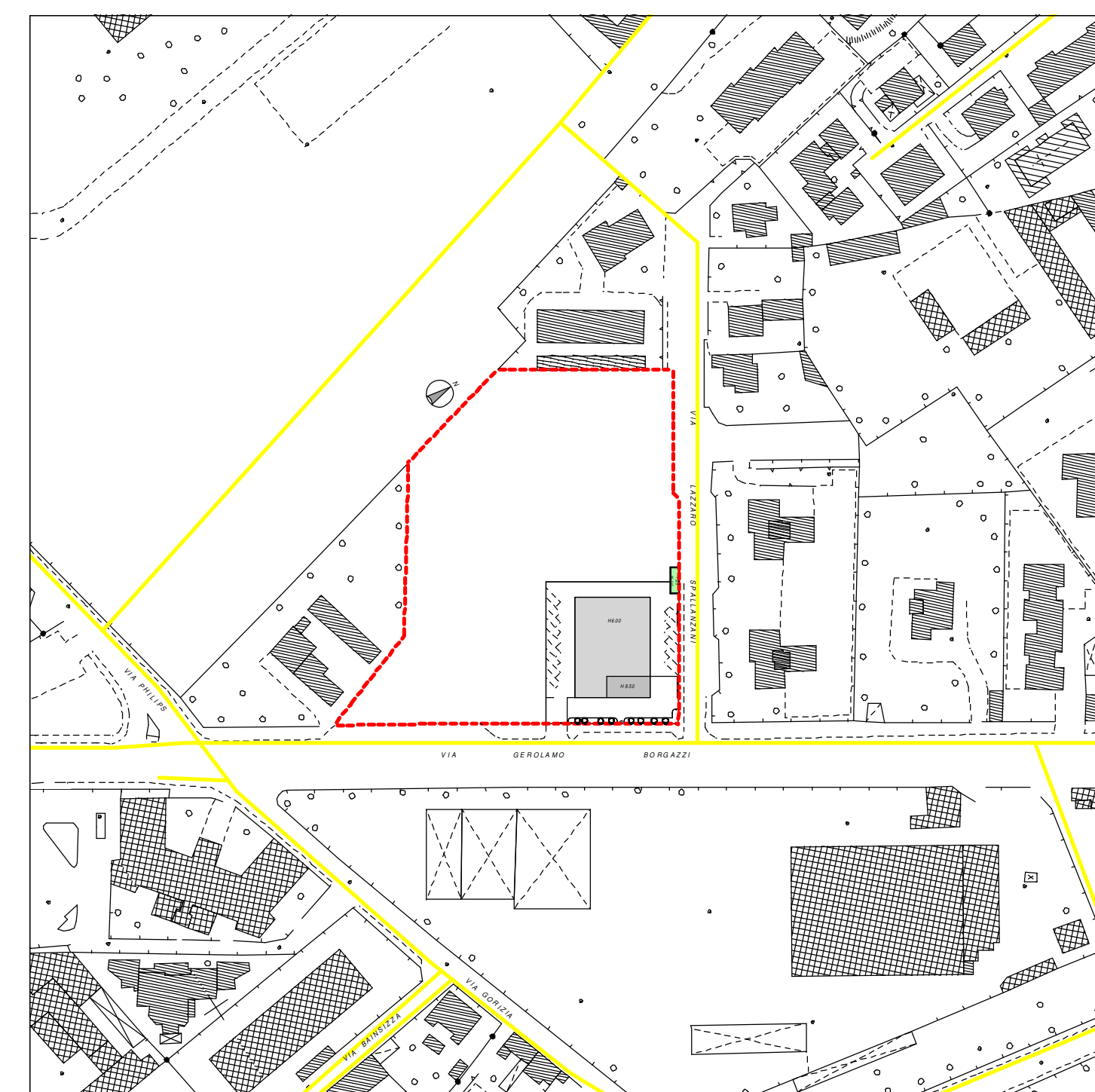
TELEFONICA ---

GAS ---

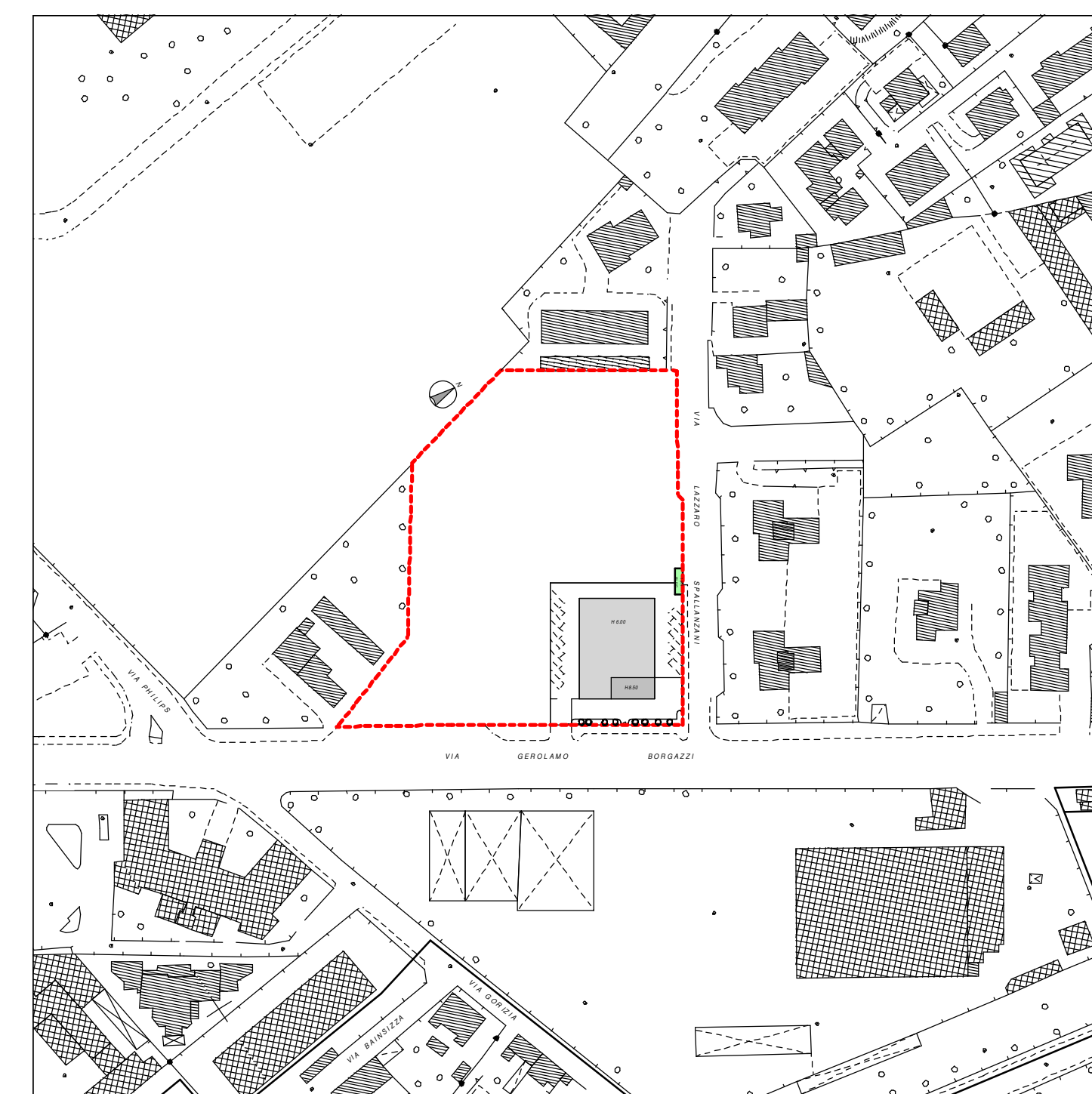
TELERISCALDAMENTO ---



SCHEMA RETE TELEFONICA ESISTENTE - scala 1:1000



SCHEMA RETE GAS ESISTENTE - scala 1:1000



SCHEMA RETE TELERISCALDAMENTO ESISTENTE - scala 1:1000

AGGIORNAMENTI:

data	oggetto	dis.	contr.

COMUNE DI MONZA

PROVINCIA DI MONZA E BRIANZA

PIANO ATTUATIVO

VIA G. BORGAZZI - VIA L. SPALLANZANI

APPROVATO

DALLA GIUNTA COMUNALE CON DELIBERA

N° DEL

committente		progettisti	
OGGETTO		ordinativo	sostituisce
STATO DI FATTO		5	sostituito da
SCHEMA RETI SOTTOSERVIZI ESISTENTI			
scale 1:1000	mq. 0,50	dis. M.B.	contr. R.G.
ASSOSTUDIOs.r.l. ARCHITETTURA INGEGNERIA URBANISTICA			
20900 - MONZA - C.SO MILANO 45		039389753 (r.a.)	
E.mail: assostudio@assostudiosrl.it		039324251 (fax)	
prot. DLD	n° 56	progr. 55950	data 21.07.2015