



Assessorato alle Politiche del Territorio
Settore Governo del Territorio - SUAP
Servizio Piani Urbanistici - SIT

PGT Piano di Governo del Territorio

Piano delle Regole

Repertorio degli Edifici Antichi e di Valore Testimoniale

Sindaco	Assessore	Segretario Generale	Dirigente
Roberto Scanagatti	Claudio Colombo	Mario Spoto	Giuseppe Maria Riva

Adozione: Delibera di Consiglio Comunale n° 53 del 07/07/2016

Approvazione: Delibera di Consiglio Comunale n° 8 del 06/02/2017

Collazione: Determinazione dirigenziale n° del

Pubblicazione: B.U.R.L. S.A.C. n° del

PR.06

Vol.5
parte 3

Documento di Piano

ATI: Ubistudio s.r.l. - Consorzio Poliedra del Politecnico di Milano

Ubistudio s.r.l.: Alessandro Ali (direzione tecnica e progettazione urbanistica) | Mariasilvia Agresta, Valentina Brambilla, Maddalena Leanza (predisposizione elaborati)

Consorzio Poliedra: Arturo Lanzani (consulenza scientifica) | Christian Novak (analisi e progettazione urbana e paesaggistica) |

Giuliana Gemini (gestione processi partecipativi) | Simonetta Armondi, Andrea Calori, Gabriele Pasqui (contributi)

Piano dei Servizi e Piano delle Regole: Giuseppe Riva (responsabile del procedimento) |

Servizio Piani Urbanistici - SIT: Francesca Corbetta, Caterina Benaglia, Elena Beretta; Massimo Bisogno (predisposizione elaborati);

Mariella Bosatra, Natalia Colombo, Giuseppe Palmati, Rossana Reduzzi, Emilia Pesenti, Maria Concetta Vinci (contributi) |

Servizio Valorizzazione e Asset: Patrizia Lamperti (contributi)

Componente Geologica, Idrogeologica e Sismica: Società di Ingegneria Idrogea Servizi s.r.l.: Alessandro Uggeri (responsabile di progetto),

Luca Osculati (predisposizione elaborati) | Per conto di Società di Ingegneria Idrogea Servizi s.r.l.: Ramon Pacheco (rischio idraulico)

Rapporto Ambientale, Sintesi non Tecnica, Dichiarazione di Sintesi (Valutazione Ambientale Strategica): Carlo Luigi Gerosa

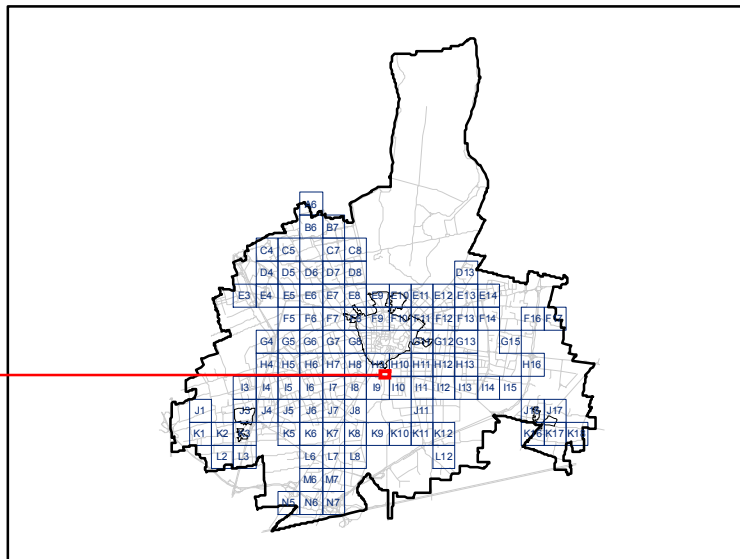
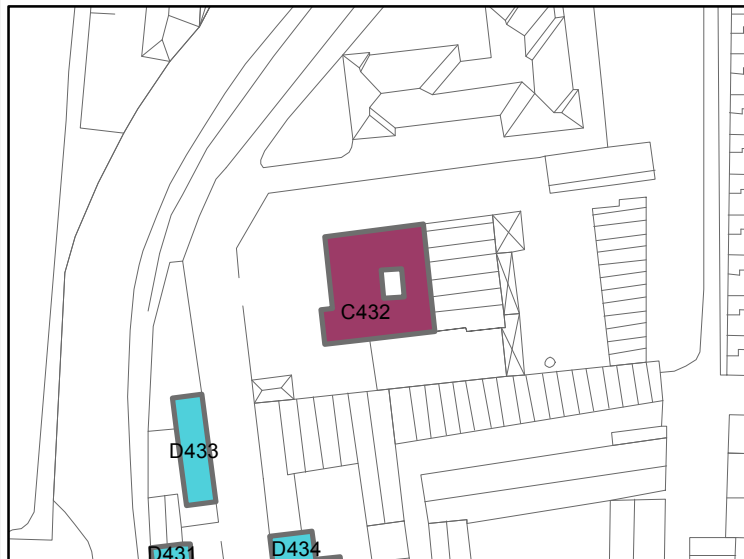
Valutazione giuridico legale della normativa: Mario Viviani

Indice Volume 5

Volume	Parte	Quadrante	Codice Edificio	Indirizzo	Civico	Pagina
Vol. 5	parte 3	H9	C432	VIA CASTELFIDARDO	45	3
Vol. 5	parte 3	H9	D357	VIA CAMILLO BENSO CONTE DI CAVOUR	111	4
Vol. 5	parte 3	H9	D358	VIA CAMILLO BENSO CONTE DI CAVOUR		5
Vol. 5	parte 3	H9	D359	VIA CAMILLO BENSO CONTE DI CAVOUR	38	6
Vol. 5	parte 3	H9	D360	VIA CAMILLO BENSO CONTE DI CAVOUR	14	7
Vol. 5	parte 3	H9	D361	CORSO MILANO	7	8
Vol. 5	parte 3	H9	D364	VIA ANTONIO GRAMSCI	111	9
Vol. 5	parte 3	H9	D366	VIA ANTONIO GRAMSCI	13	10
Vol. 5	parte 3	H9	D369	CORSO MILANO	44/d	11
Vol. 5	parte 3	H9	D370	PIAZZA CASTELLO	18/20	12
Vol. 5	parte 3	H9	D371	PIAZZA CASTELLO	18	13
Vol. 5	parte 3	H9	D372	CORSO MILANO	25	14
Vol. 5	parte 3	H9	E457	VIA CADUTI DEL LAVORO	2	15
Vol. 5	parte 3	H11	C391	VIA CARLO ROTA	17	16
Vol. 5	parte 3	H11	D367	VIA MICHELANGELO BUONARROTI	37	17
Vol. 5	parte 3	H11	D388	VIA CARLO ROTA	12	18
Vol. 5	parte 3	H11	D389	VIA CARLO ROTA	14	19
Vol. 5	parte 3	H11	D390	VIA CARLO ROTA		20
Vol. 5	parte 3	H11	E392	VIA CARLO ANTONIETTI	2	21
Vol. 5	parte 3	H13	C467	VIA ANTONIO CEDERNA	37	22
Vol. 5	parte 3	H13	C474	VIA ANTONIO CEDERNA	8	23
Vol. 5	parte 3	H13	D393	VIA CARLO ROTA	18	24
Vol. 5	parte 3	H16	E399	VIALE SICILIA	9	25
Vol. 5	parte 3	H16	E400	VIALE SICILIA	25	26
Vol. 5	parte 3	I3	E401	VIA TICINO	21/b	27
Vol. 5	parte 3	I4	C402	VIA ALBERTO PRIMO RE DEI BELGI	11	28
Vol. 5	parte 3	I6	A406	VIALE EUROPA	33	29
Vol. 5	parte 3	I6	D405	VIA MARSALA	13	30
Vol. 5	parte 3	I7	C420	VIA MARSALA	25	31
Vol. 5	parte 3	I7	D413	VIA SOLFERINO	70/a	32

Schede edifici antichi e di valore testimoniale

Q H9
ID C432

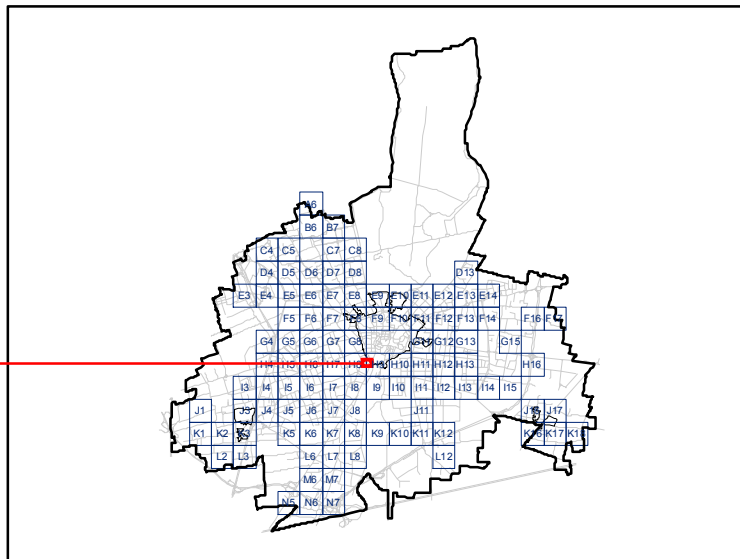


Indirizzo: Via Castelfidardo 45
Classe: C - Villini e edifici isolati
Categoria: Edificio singolo
Proprietà: Non comunale

Stato di manutenzione: Cattivo
Piani fuori terra: 2
Mappa del 1933: Si

Schede edifici antichi e di valore testimoniale

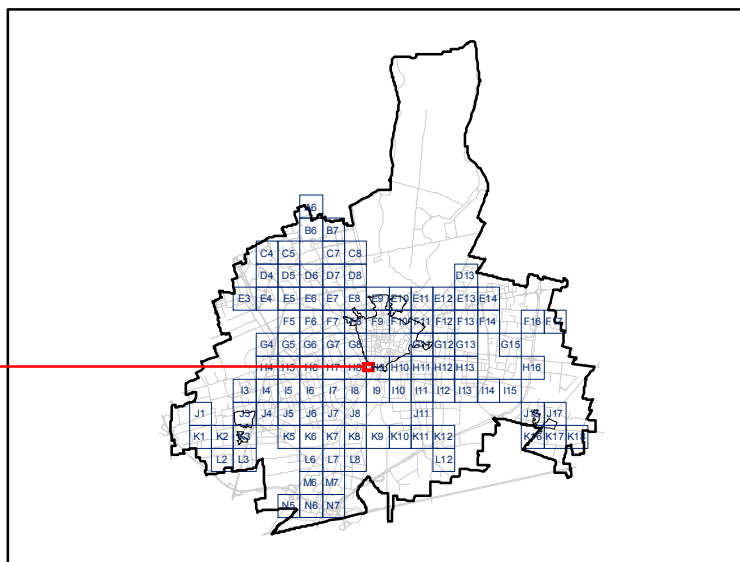
Q H9
ID D357



Indirizzo: Via Camillo Benso Conte Di Cavour 111 Stato di manutenzione: Buono
Classe: D - Edifici a cortina stradale Piani fuori terra: 4
Categoria: Edificio singolo Mappa del 1933: Si
Proprietà: Non comunale

Schede edifici antichi e di valore testimoniale

Q H9
ID D358

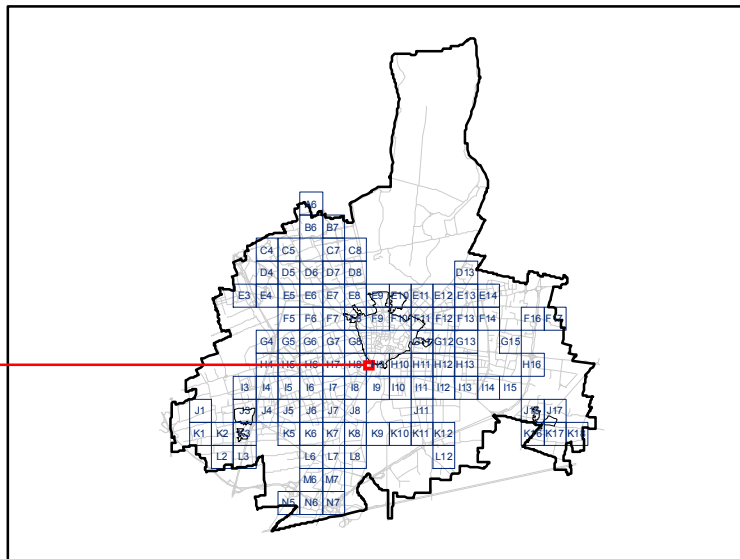


Indirizzo: Via Camillo Benso Conte Di Cavour
Classe: D - Edifici a cortina stradale
Categoria: Edificio singolo
Proprietà: Non comunale

Stato di manutenzione: Buono
Piani fuori terra: 4
Mappa del 1933: Si

Schede edifici antichi e di valore testimoniale

Q H9
ID D359

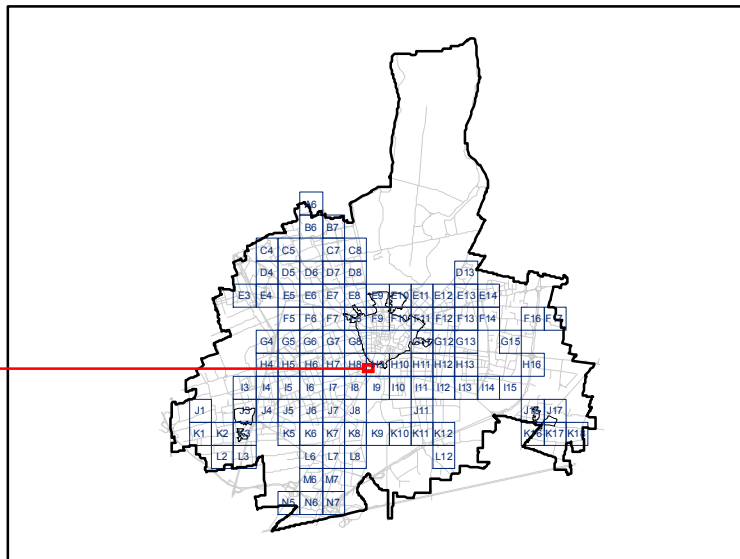


Indirizzo: Via Camillo Benso Conte Di Cavour 38
Classe: D - Edifici a cortina stradale
Categoria: Edificio singolo
Proprietà: Non comunale

Stato di manutenzione: Buono
Piani fuori terra: 3
Mappa del 1933: Si

Schede edifici antichi e di valore testimoniale

QH9
ID D360


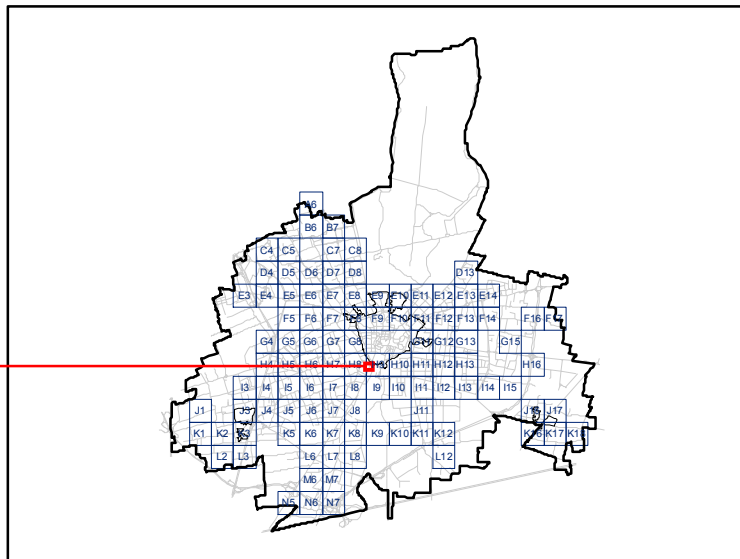
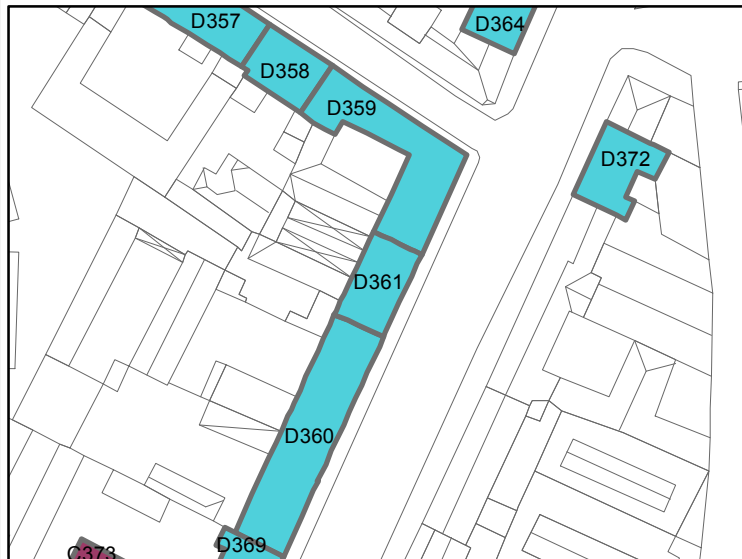


Indirizzo: Via Camillo Benso Conte Di Cavour 14
Classe: D - Edifici a cortina stradale
Categoria: Edificio singolo
Proprietà: Non comunale

Stato di manutenzione: Buono
Piani fuori terra: 3
Mappa del 1933: Si

Schede edifici antichi e di valore testimoniale

Q H9
ID D361

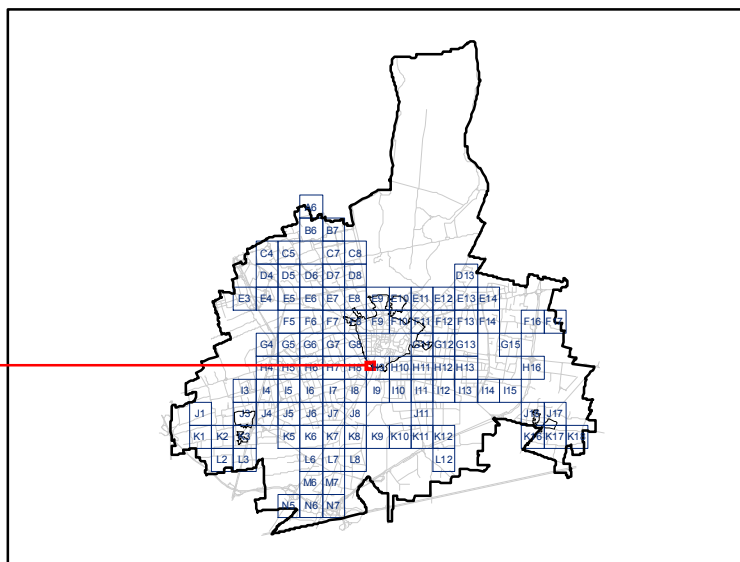
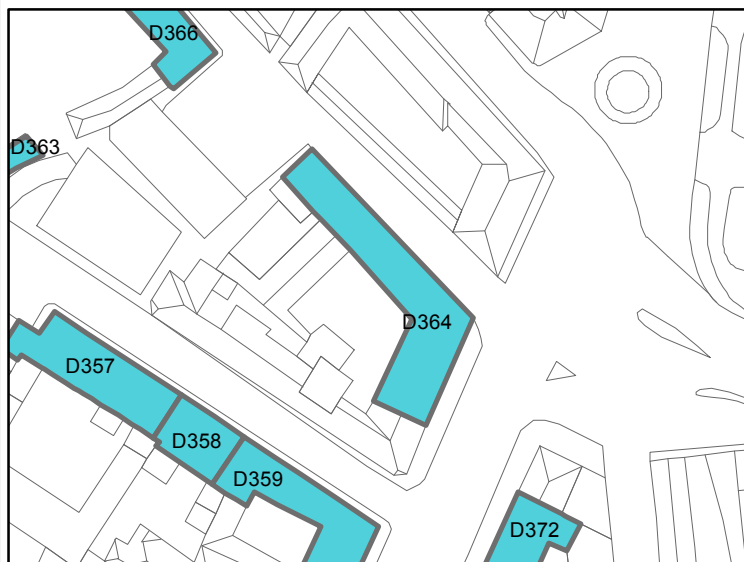


Indirizzo: Corso Milano 7
Classe: D - Edifici a cortina stradale
Categoria: Edificio singolo
Proprietà: Non comunale

Stato di manutenzione: Buono
Piani fuori terra: 4
Mappa del 1933: Si

Schede edifici antichi e di valore testimoniale

Q H9
ID D364

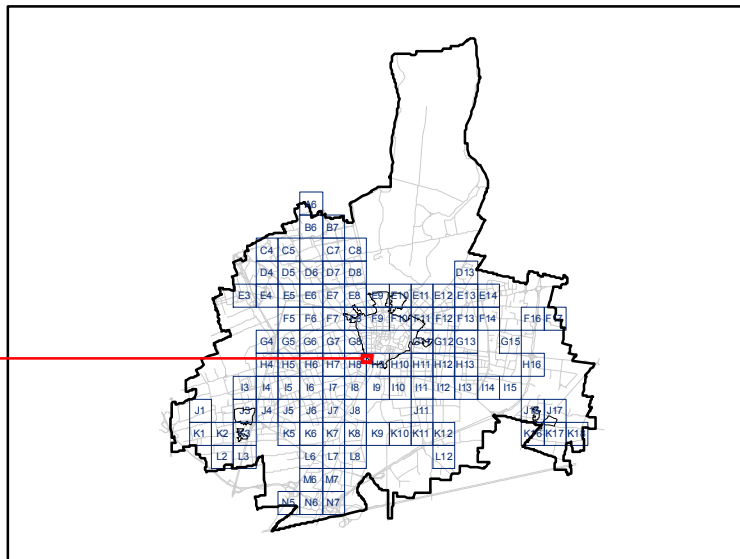
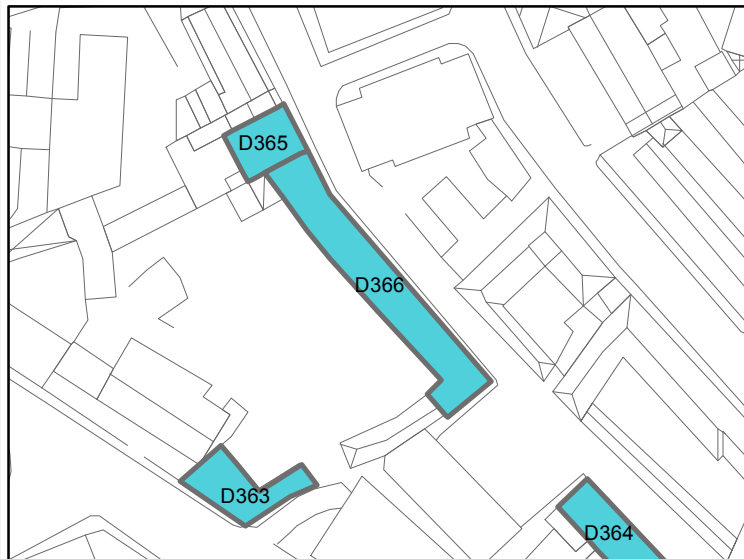


Indirizzo: Via Antonio Gramsci 111
Classe: D - Edifici a cortina stradale
Categoria: Edificio singolo
Proprietà: Non comunale

Stato di manutenzione: Buono
Piani fuori terra: 3
Mappa del 1933: Si

Schede edifici antichi e di valore testimoniale

Q H9
ID D366

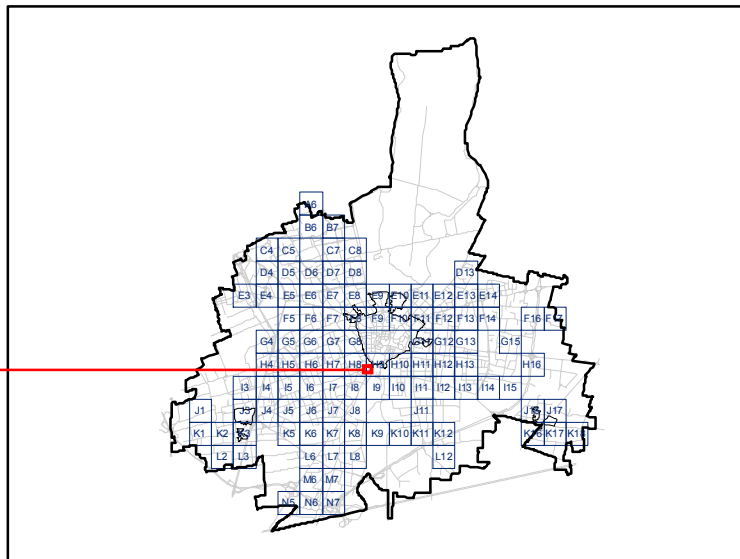
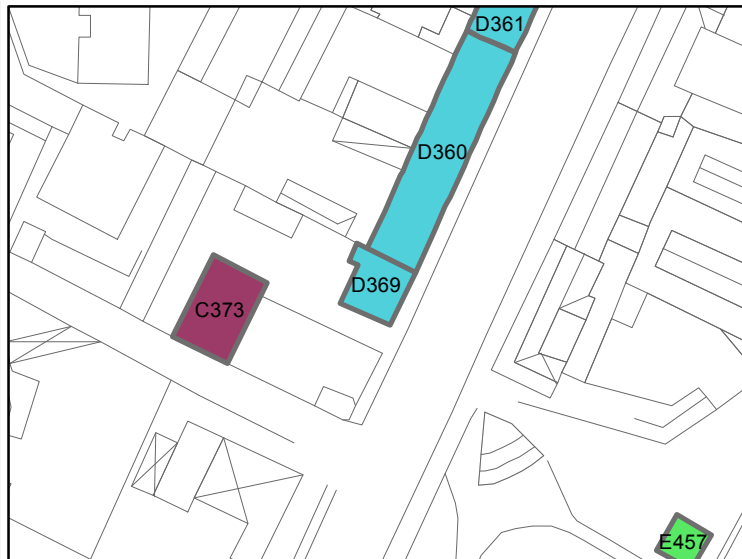


Indirizzo: Via Antonio Gramsci 13
Classe: D - Edifici a cortina stradale
Categoria: Edificio singolo
Proprietà: Non comunale

Stato di manutenzione: Buono
Piani fuori terra: 3
Mappa del 1933: Si

Schede edifici antichi e di valore testimoniale

Q H9
ID D369

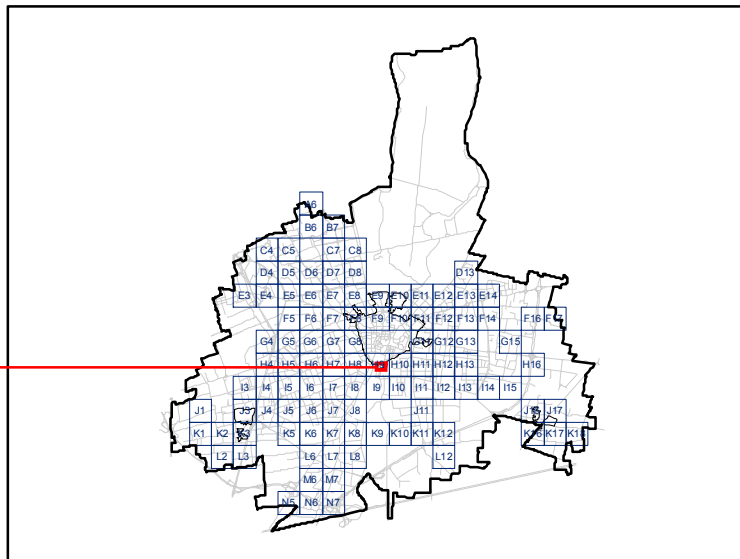
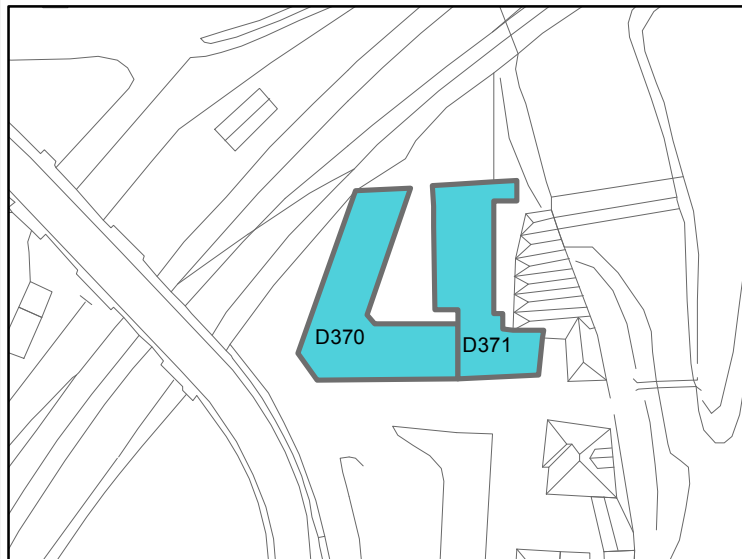


Indirizzo: Corso Milano 44/d
Classe: D - Edifici a cortina stradale
Categoria: Edificio singolo
Proprietà: Non comunale

Stato di manutenzione: Buono
Piani fuori terra: 4
Mappa del 1933: Si

Schede edifici antichi e di valore testimoniale

Q H9
ID D370

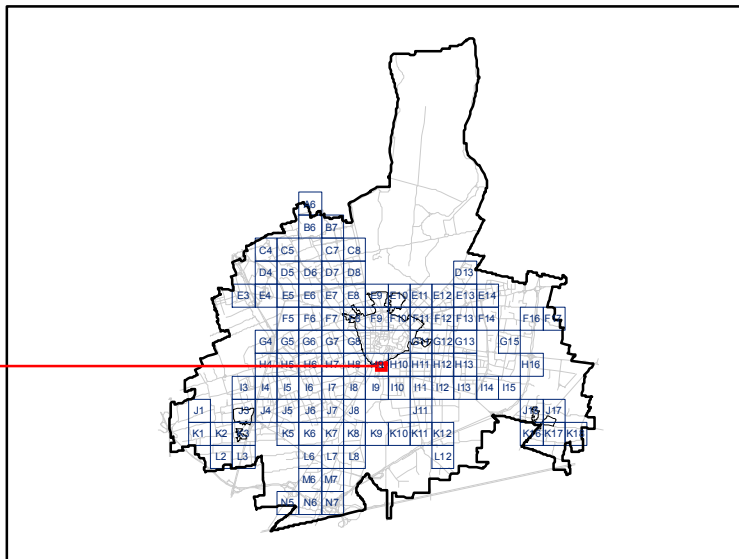
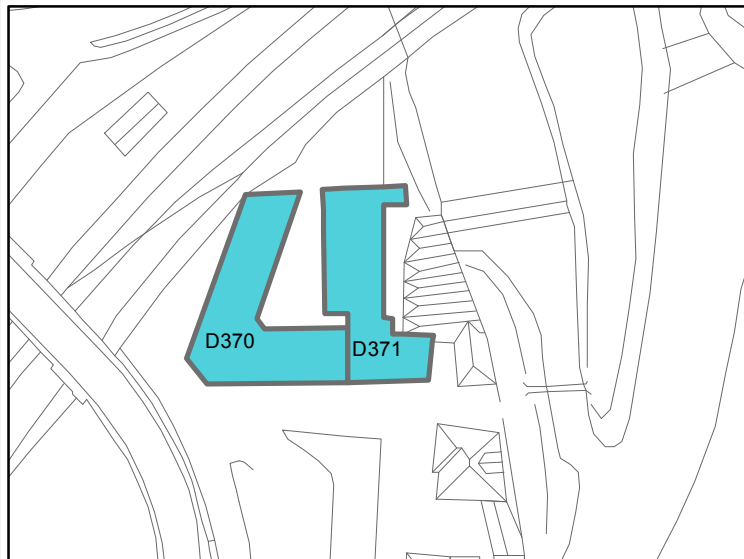


Indirizzo: Piazza Castello 18/20
Classe: D - Edifici a cortina stradale
Categoria: Edificio singolo
Proprietà: Non comunale

Stato di manutenzione: Mediocre
Piani fuori terra: 5
Mappa del 1933: Si

Schede edifici antichi e di valore testimoniale

QH9
ID D371

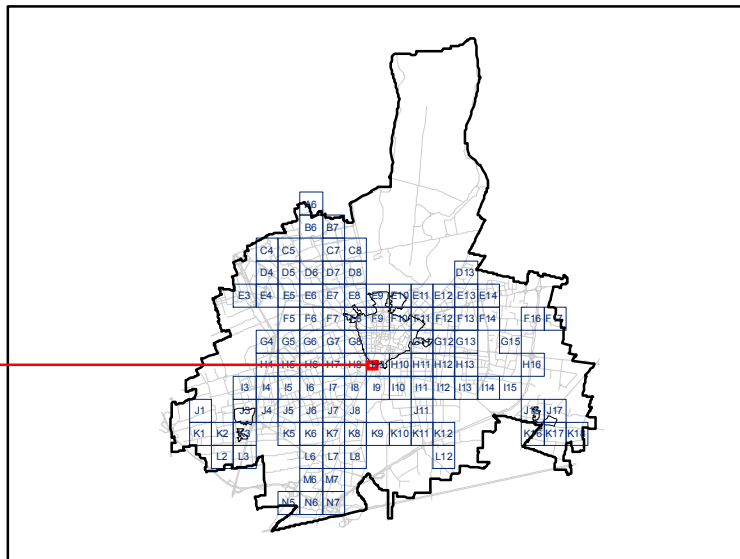
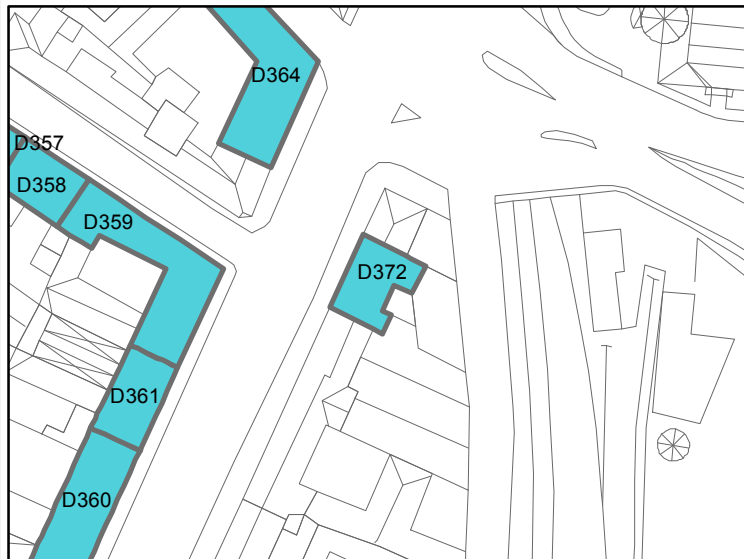


Indirizzo: Piazza Castello 18
Classe: D - Edifici a cortina stradale
Categoria: Edificio singolo
Proprietà: Non comunale

Stato di manutenzione: Buono
Piani fuori terra: 4
Mappa del 1933: Si

Schede edifici antichi e di valore testimoniale

Q H9
ID D372

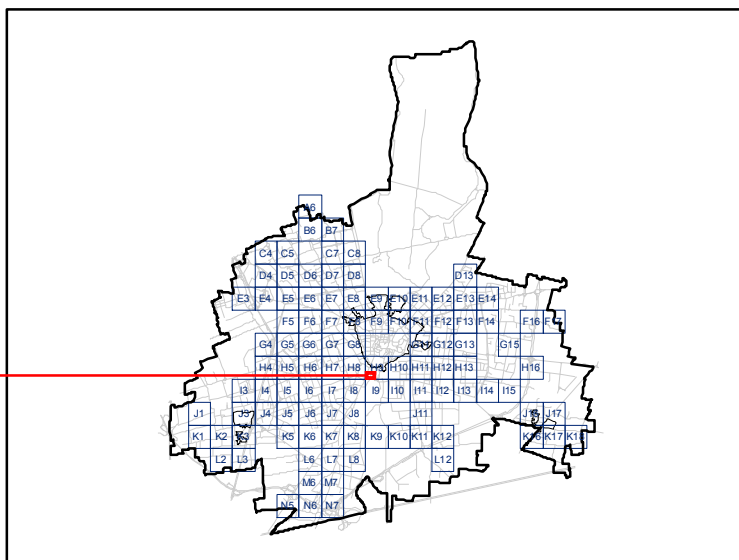
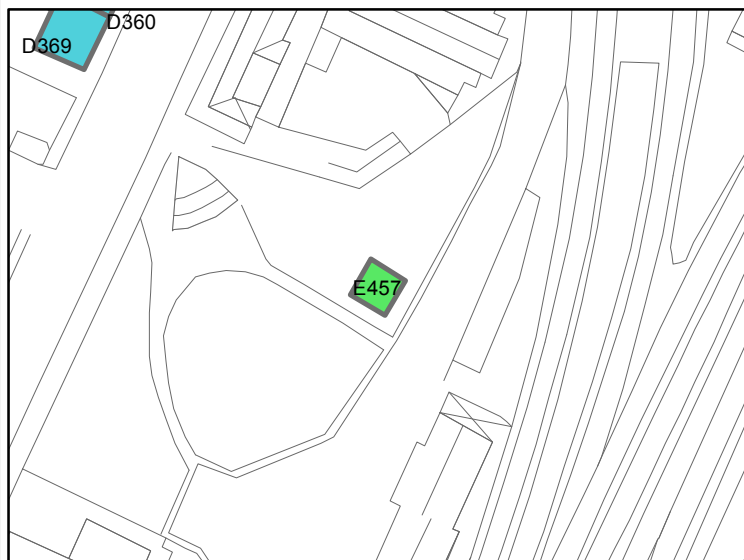


Indirizzo: Corso Milano 25
Classe: D - Edifici a cortina stradale
Categoria: Edificio singolo
Proprietà: Non comunale

Stato di manutenzione: Buono
Piani fuori terra: 4
Mappa del 1933: Si

Schede edifici antichi e di valore testimoniale

Q H9
ID E457

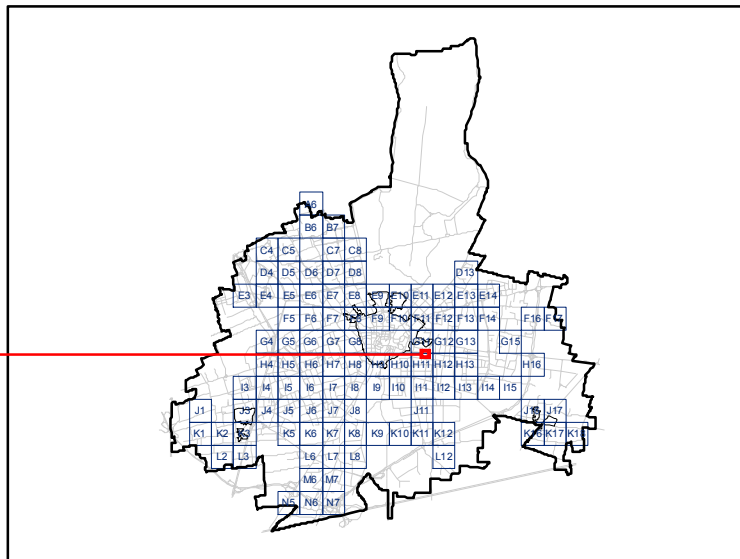
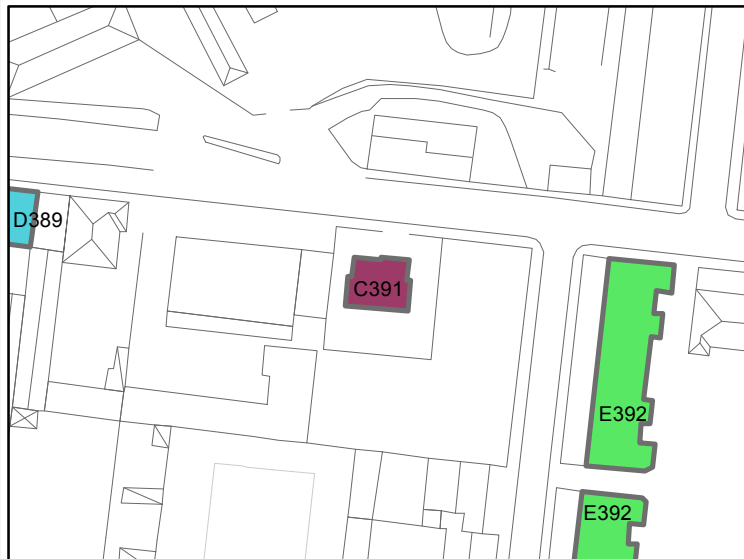


Indirizzo: Via Caduti Del Lavoro 2
Classe: E - Edifici speciali
Categoria: Edificio singolo
Proprietà: Non comunale

Stato di manutenzione: Buono
Piani fuori terra: 1
Mappa del 1933: Si

Schede edifici antichi e di valore testimoniale

Q H11
ID C391

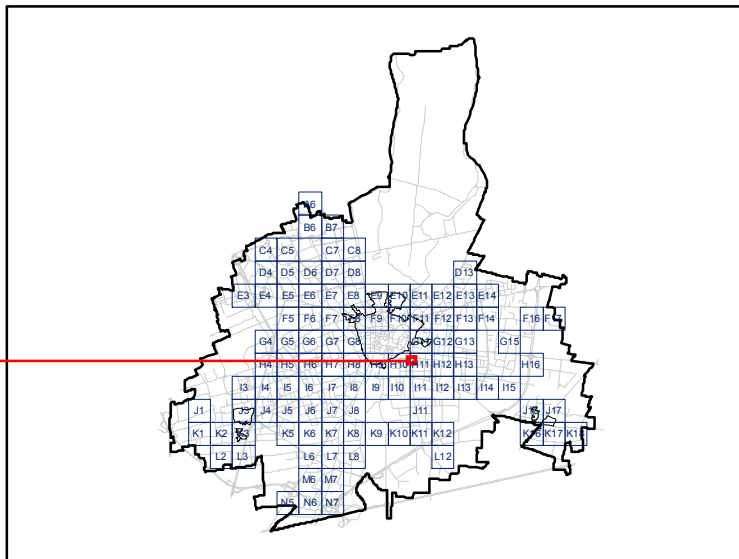
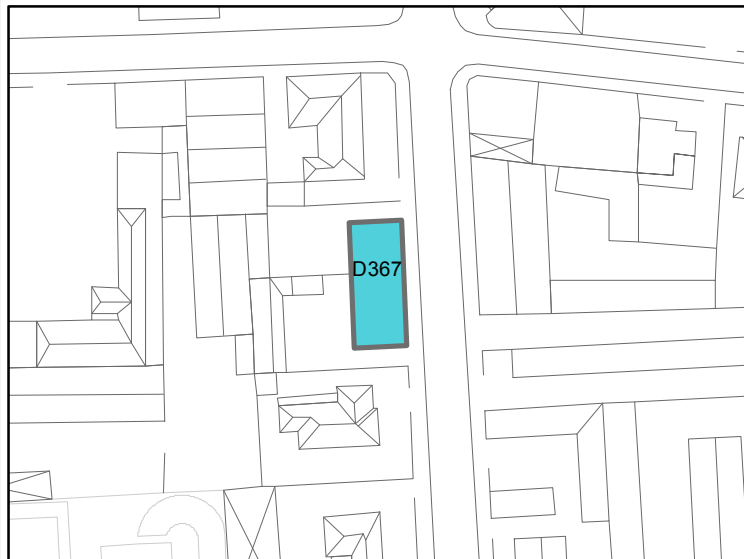


Indirizzo: Via Carlo Rota 17
Classe: C - Villini e edifici isolati
Categoria: Edificio singolo
Proprietà: Non comunale

Stato di manutenzione: Buono
Piani fuori terra: 2
Mappa del 1933: Si

Schede edifici antichi e di valore testimoniale

Q H11
ID D367

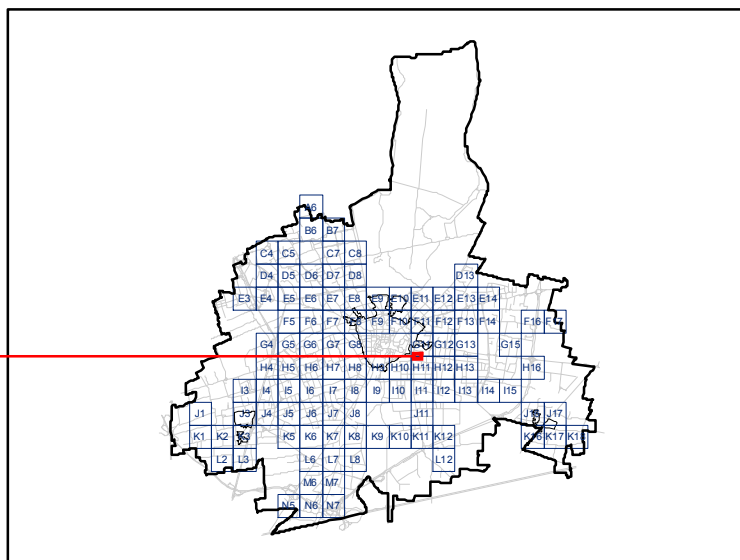
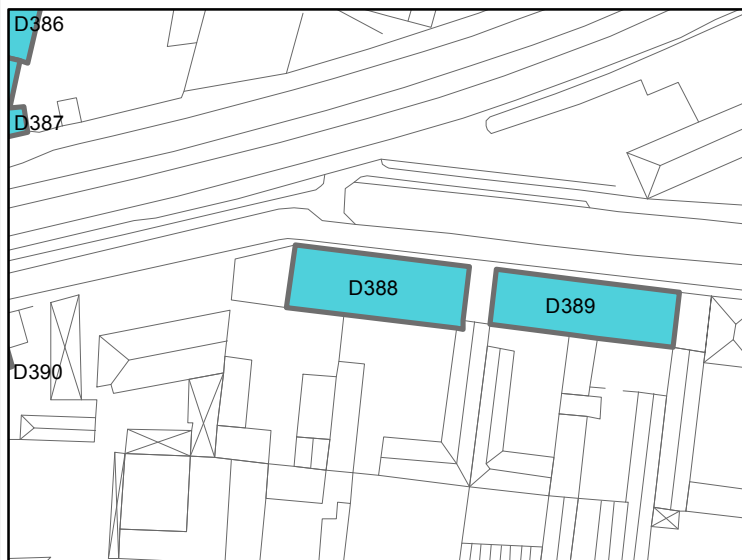


Indirizzo: Via Michelangelo Buonarroti 37
Classe: D - Edifici a cortina stradale
Categoria: Edificio singolo
Proprietà: Non comunale

Stato di manutenzione: Buono
Piani fuori terra: 2
Mappa del 1933: Si

Schede edifici antichi e di valore testimoniale

Q H11
ID D388

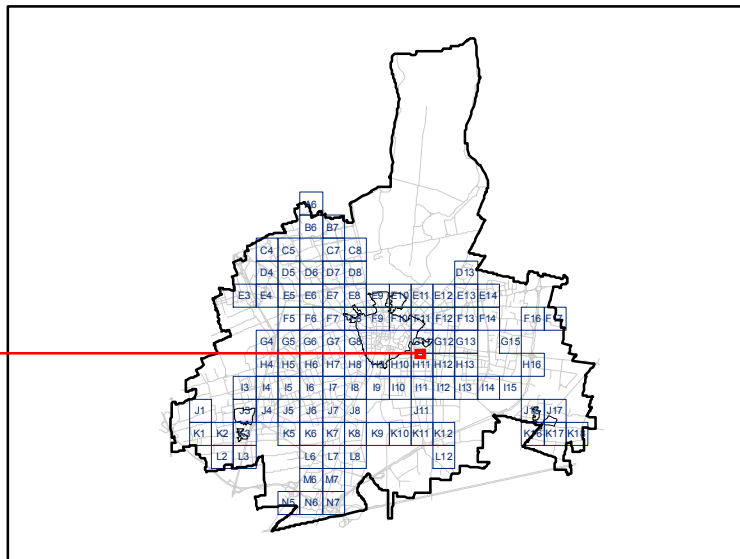
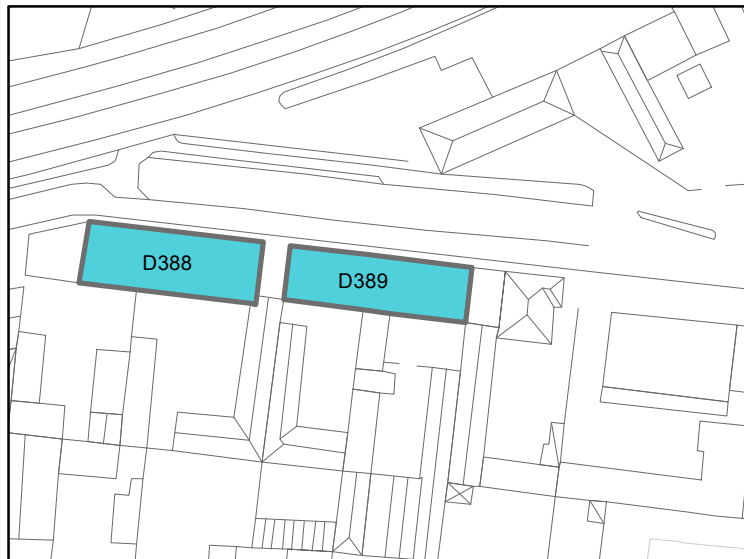


Indirizzo: Via Carlo Rota 12
Classe: D - Edifici a cortina stradale
Categoria: Edificio singolo
Proprietà: Non comunale

Stato di manutenzione: Mediocre
Piani fuori terra: 3
Mappa del 1933: Si

Schede edifici antichi e di valore testimoniale

Q H11
ID D389

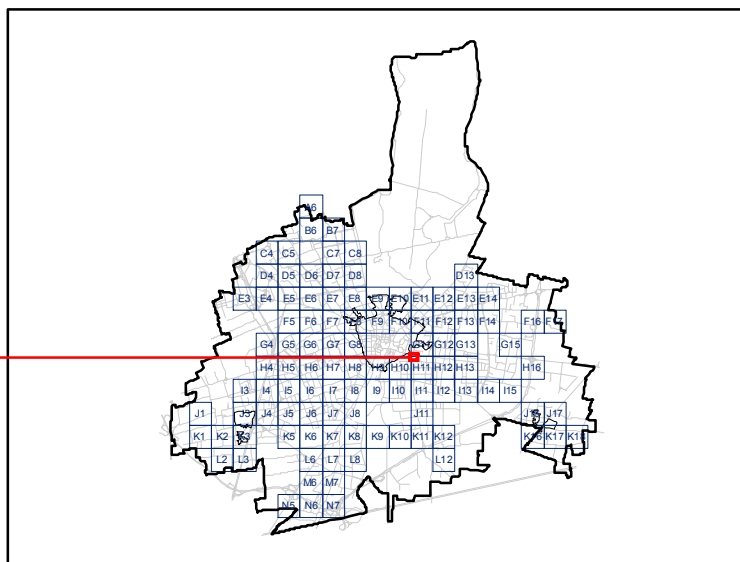
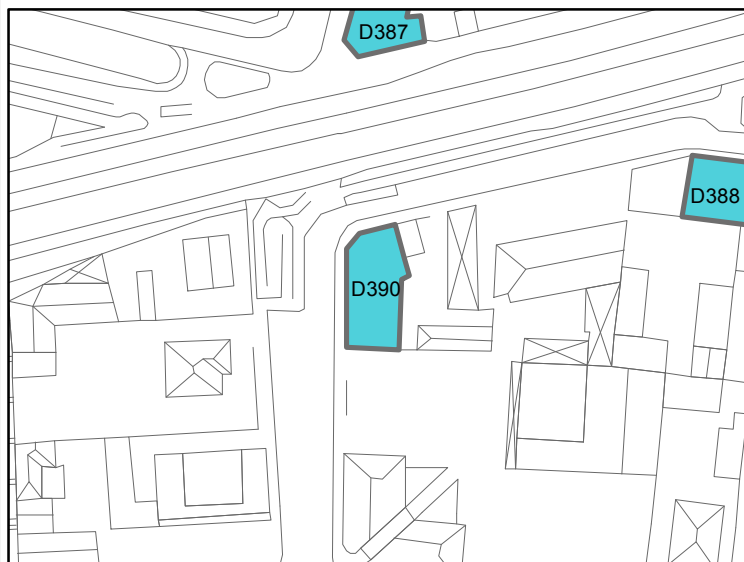


Indirizzo: Via Carlo Rota 14
Classe: D - Edifici a cortina stradale
Categoria: Edificio singolo
Proprietà: Non comunale

Stato di manutenzione: Mediocre
Piani fuori terra: 3/4
Mappa del 1933: Si

Schede edifici antichi e di valore testimoniale

Q H11
ID D390

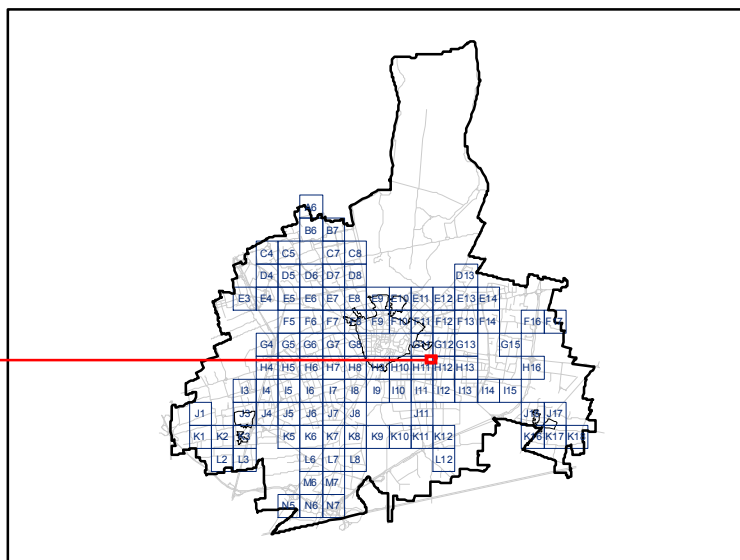


Indirizzo: Via Carlo Rota
Classe: D - Edifici a cortina stradale
Categoria: Edificio singolo
Proprietà: Non comunale

Stato di manutenzione: Buono
Piani fuori terra: 3
Mappa del 1933: Si

Schede edifici antichi e di valore testimoniale

Q H11
ID E392

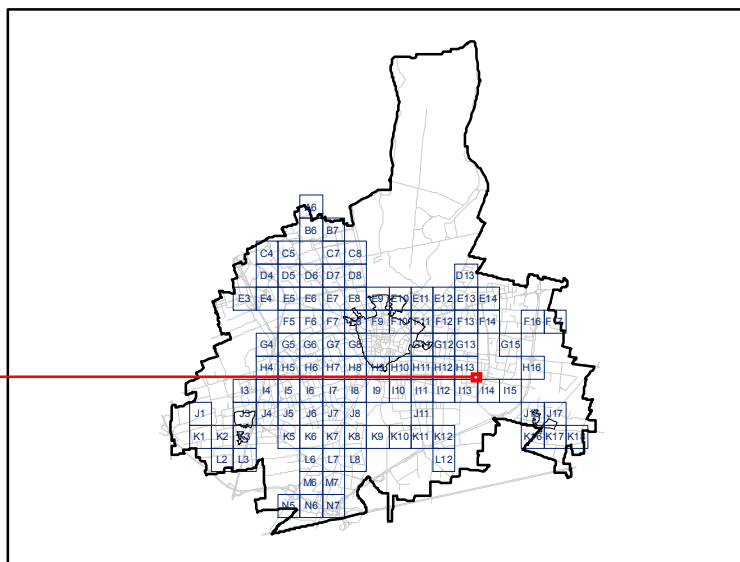
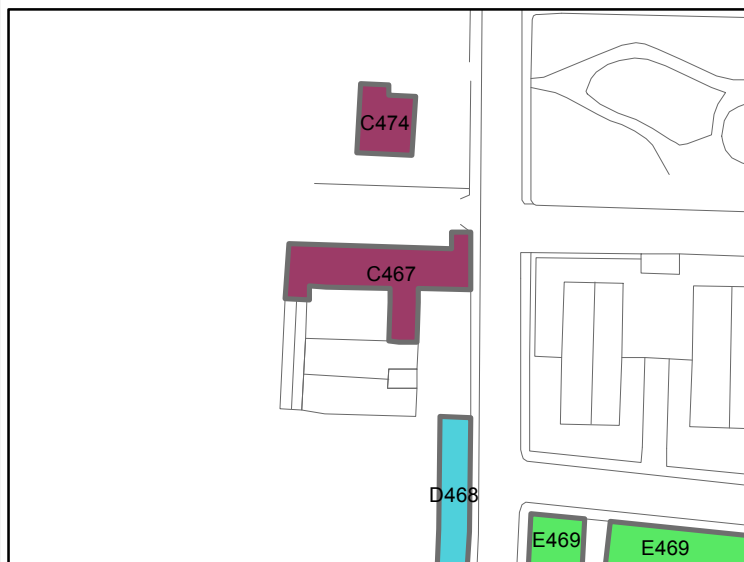


Indirizzo: Via Carlo Antoniotti 2
Classe: E - Edifici speciali
Categoria: Complesso Edilizio
Proprietà: Non comunale

Stato di manutenzione: Buono
Piani fuori terra: 4/5
Mappa del 1933: Parzialmente

Schede edifici antichi e di valore testimoniale

Q H13
ID C467

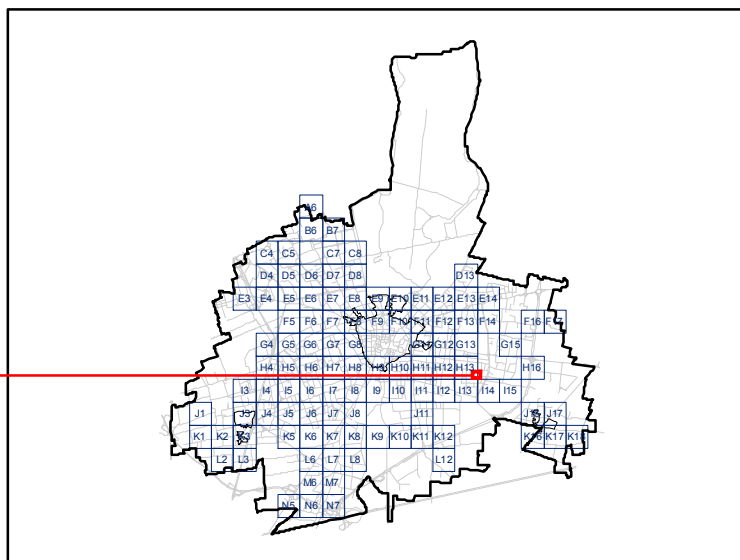
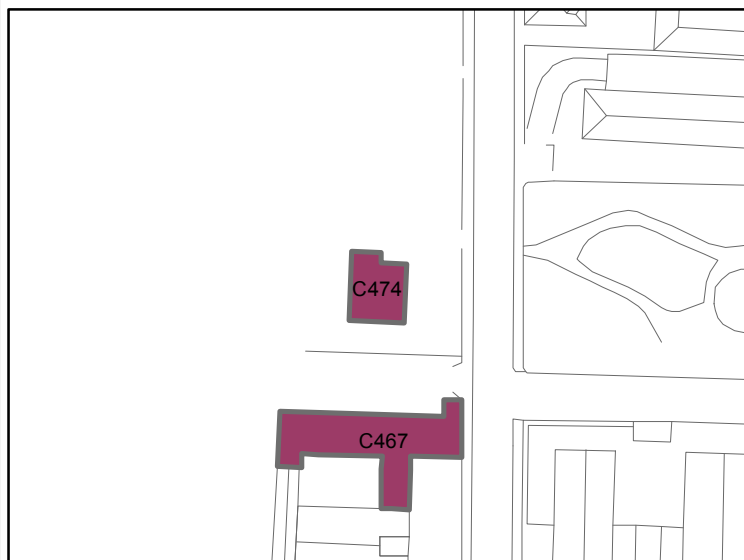


Indirizzo: Via Antonio Cederna (forse n° 37).
Classe: C - Villini e edifici isolati
Categoria: Edificio singolo
Proprietà: Non comunale

Stato di manutenzione: Buono
Piani fuori terra: 2
Mappa del 1933: Si

Schede edifici antichi e di valore testimoniale

Q H13
ID C474

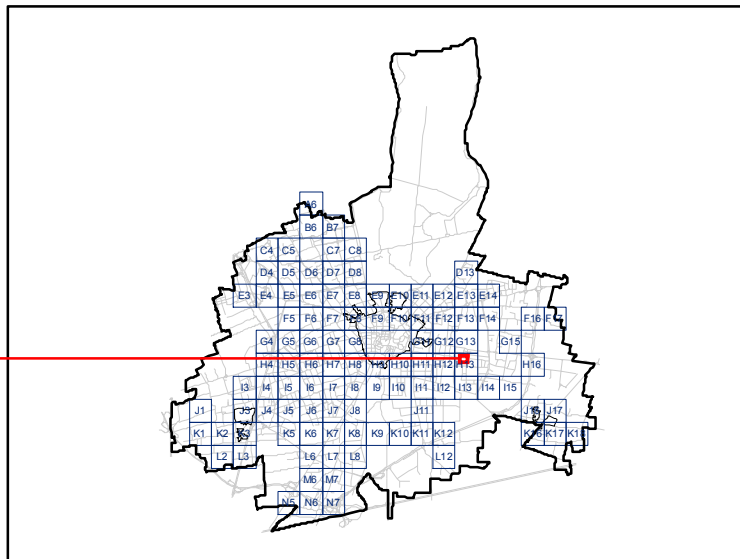
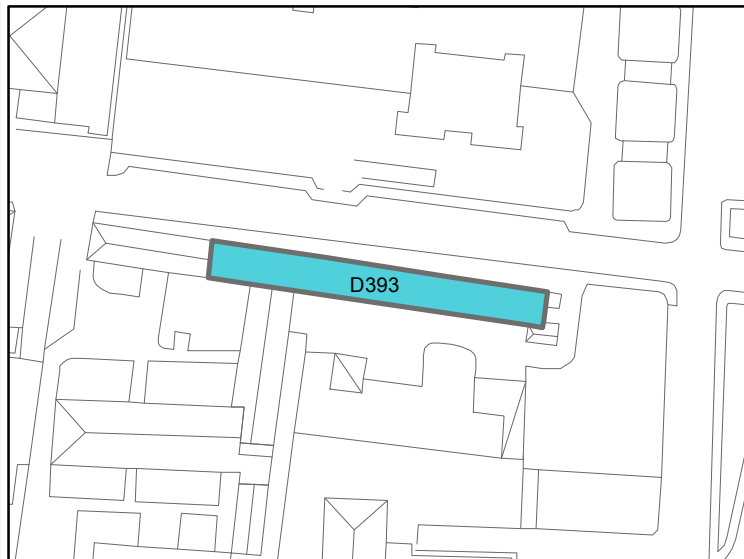


Indirizzo: Via Antonio Cederna 8
Classe: C - Villini e edifici isolati
Categoria: Edificio singolo
Proprietà: Non comunale

Stato di manutenzione: Buono
Piani fuori terra: 2
Mappa del 1933: Si

Schede edifici antichi e di valore testimoniale

Q H13
ID D393

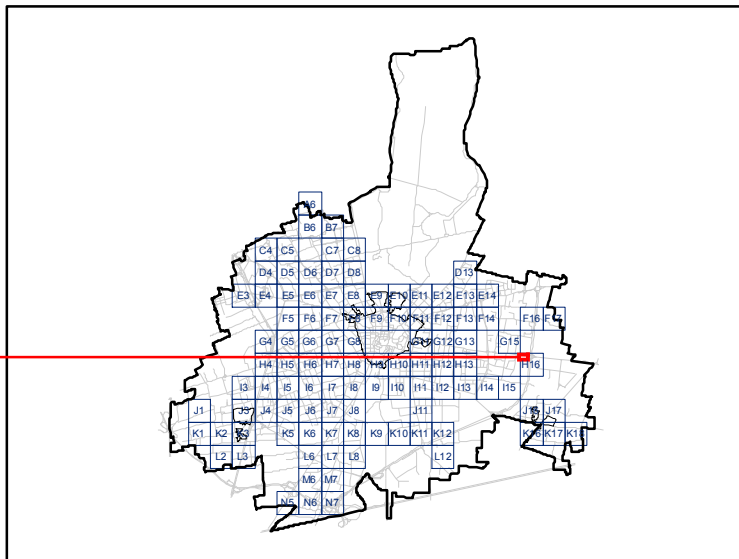


Indirizzo: Via Carlo Rota 18
Classe: D - Edifici a cortina stradale
Categoria: Edificio singolo
Proprietà: Non comunale

Stato di manutenzione: Buono
Piani fuori terra: 3
Mappa del 1933: Si

Schede edifici antichi e di valore testimoniale

Q H16
ID E399

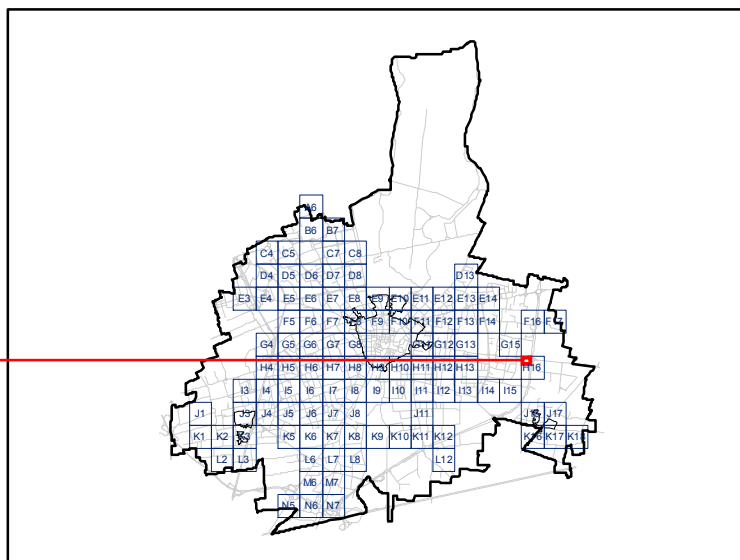


Indirizzo: Viale Sicilia 9
Classe: E - Edifici speciali
Categoria: Edificio singolo
Proprietà: Comunale

Stato di manutenzione: Buono
Piani fuori terra: 2
Mappa del 1933: Si

Schede edifici antichi e di valore testimoniale

Q H16
ID E400

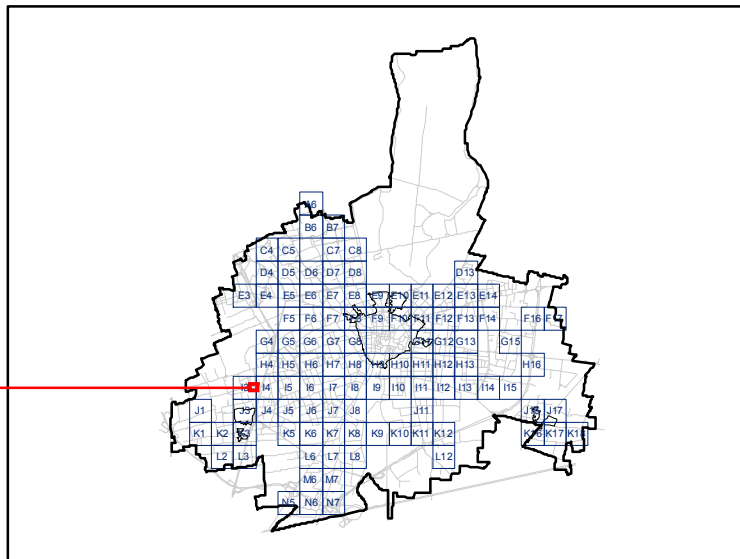
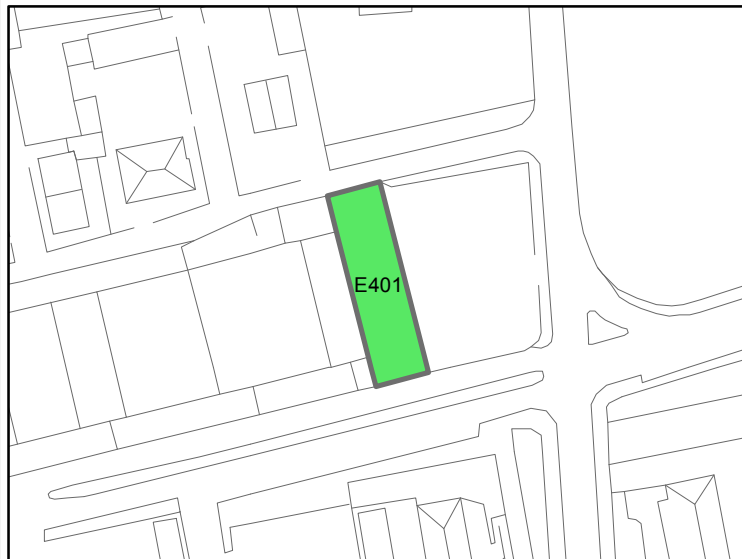


Indirizzo: Viale Sicilia 25
Classe: E - Edifici speciali
Categoria: Complesso Edilizio
Proprietà: Comunale

Stato di manutenzione: Buono
Piani fuori terra: 1/2
Mappa del 1933: Si

Schede edifici antichi e di valore testimoniale

Q 13
ID E401

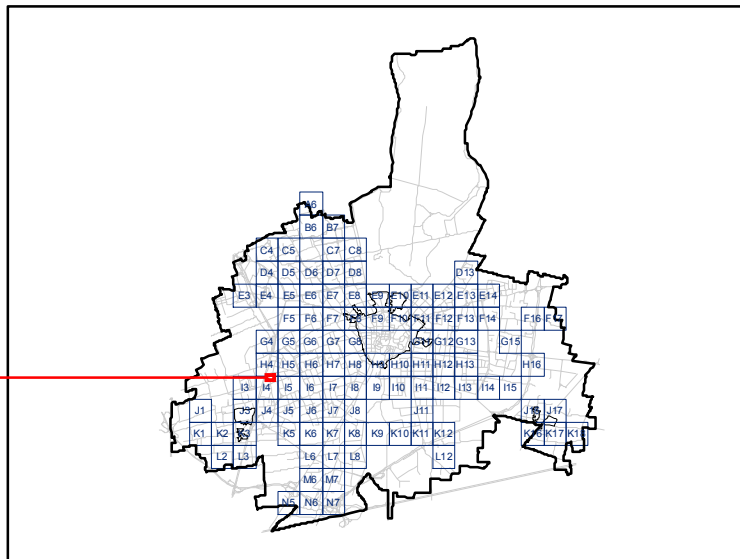
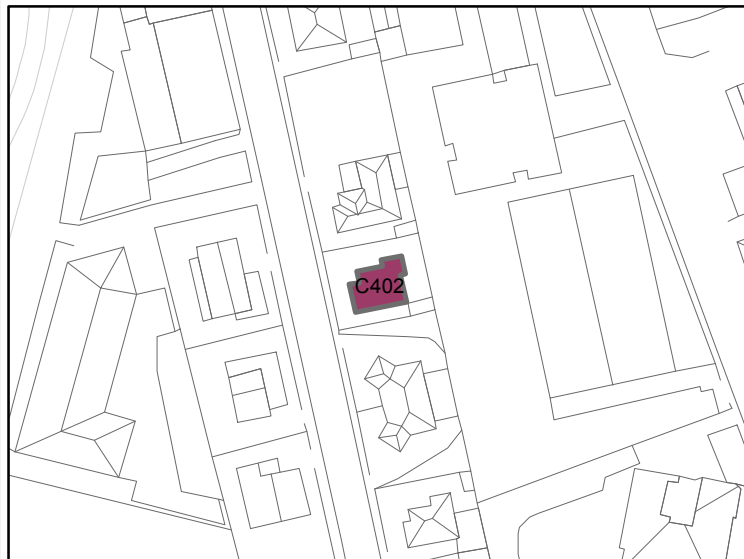


Indirizzo: Via Ticino 21/b
Classe: E - Edifici speciali
Categoria: Edificio singolo
Proprietà: Non comunale

Stato di manutenzione: Buono
Piani fuori terra: 2
Mappa del 1933: Si

Schede edifici antichi e di valore testimoniale

Q 14
ID C402

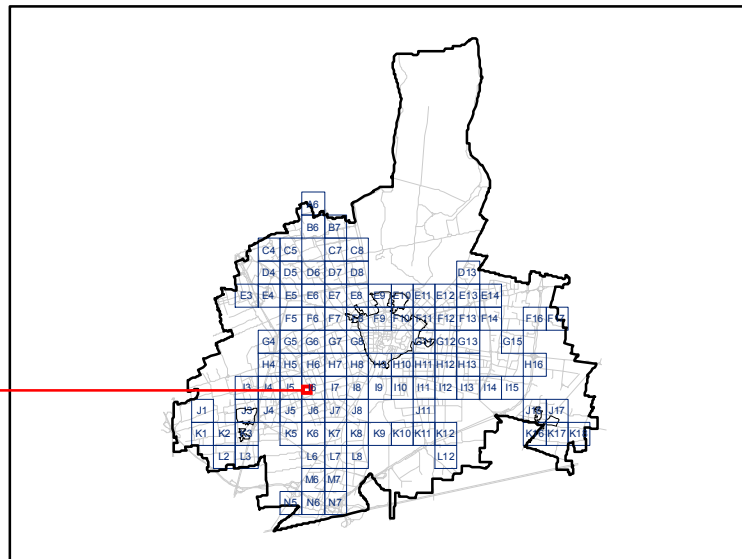
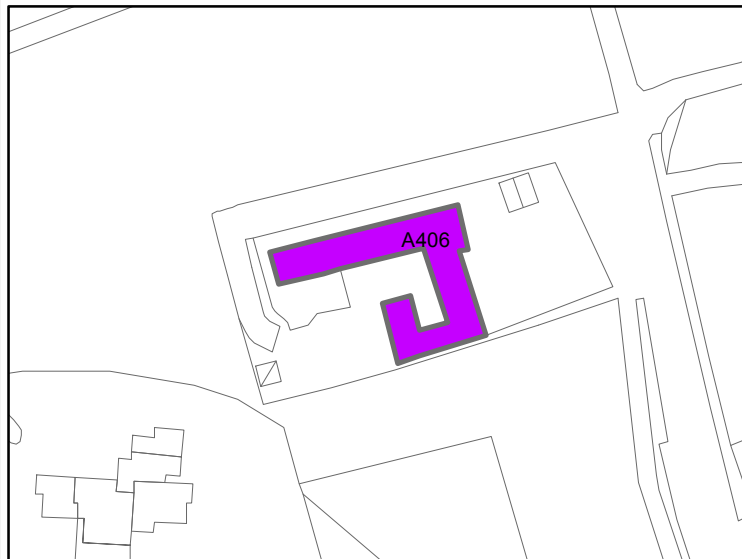


Indirizzo: Via Alberto Primo Re Dei Belgi 11
Classe: C - Villini e edifici isolati
Categoria: Edificio singolo
Proprietà: Non comunale

Stato di manutenzione: Buono
Piani fuori terra: 2
Mappa del 1933: Si

Schede edifici antichi e di valore testimoniale

Q 16
ID A406

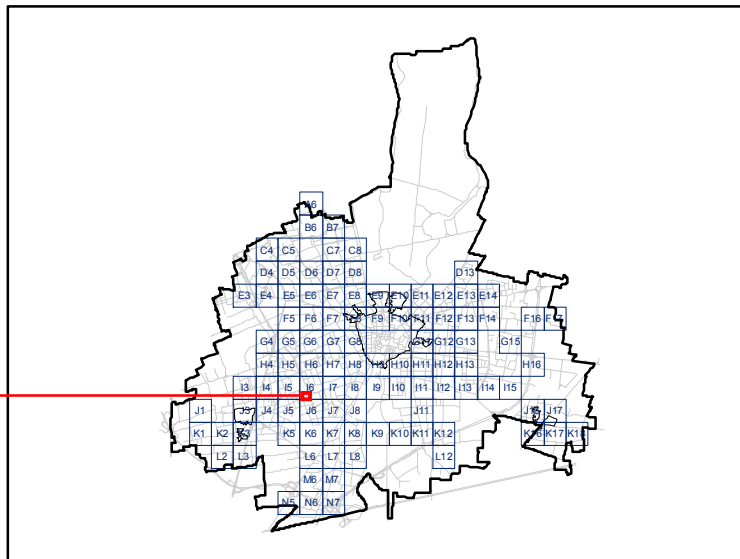
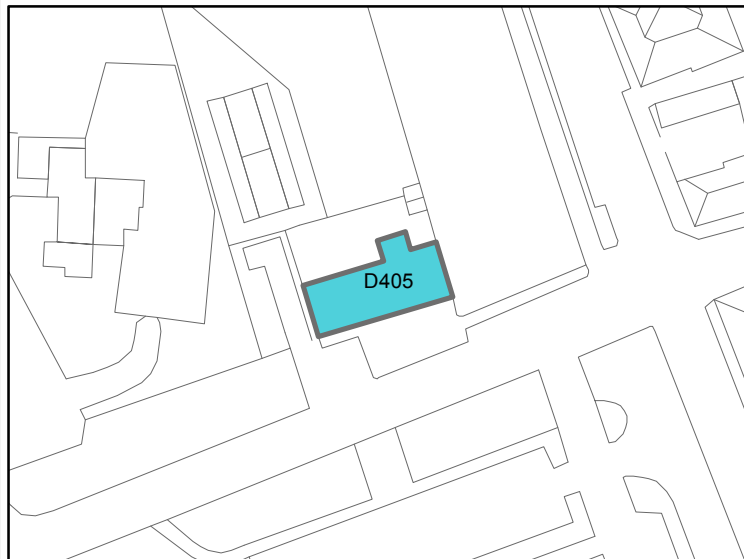


Indirizzo: Viale Europa 33
Classe: A - Edifici di origine rurale
Categoria: Edificio singolo
Proprietà: Non comunale

Stato di manutenzione: Buono
Piani fuori terra: 2
Mappa del 1933: Si

Schede edifici antichi e di valore testimoniale

Q 16
ID D405

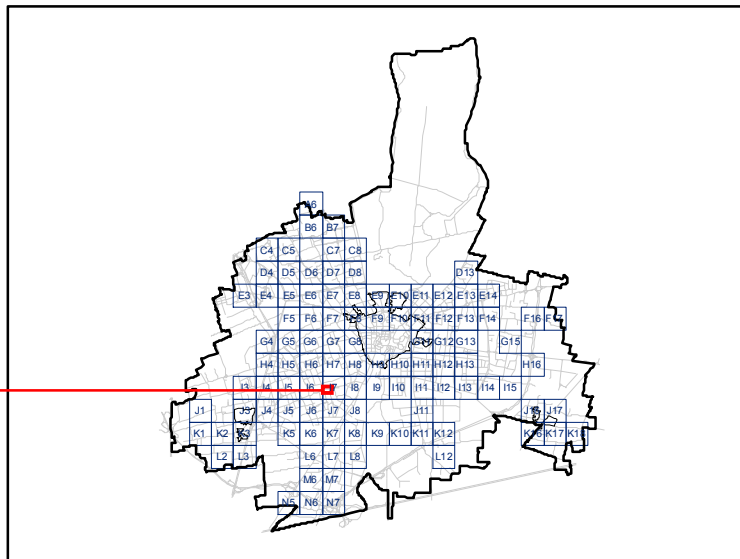


Indirizzo: Via Marsala 13
Classe: D - Edifici a cortina stradale
Categoria: Edificio singolo
Proprietà: Non comunale

Stato di manutenzione: Buono
Piani fuori terra: 3
Mappa del 1933: Si

Schede edifici antichi e di valore testimoniale

Q 17
ID C420


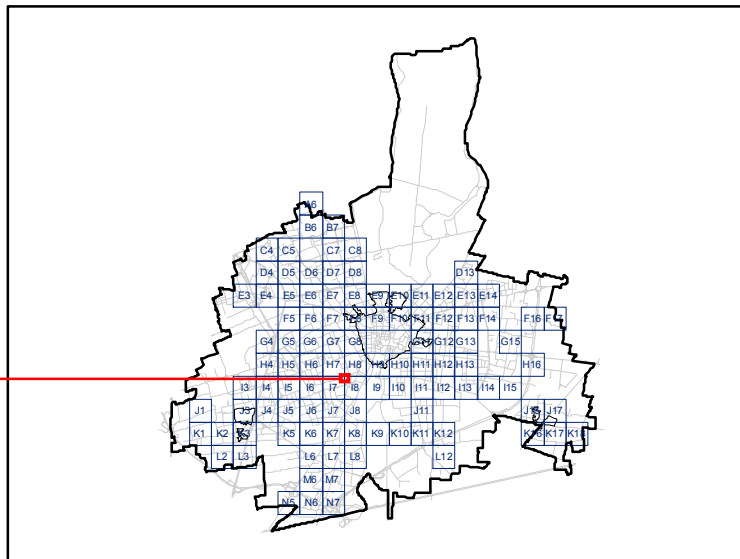


Indirizzo: Via Marsala 25
Classe: C - Villini e edifici isolati
Categoria: Edificio singolo
Proprietà: Non comunale

Stato di manutenzione: Buono
Piani fuori terra: 2
Mappa del 1933: Si

Schede edifici antichi e di valore testimoniale

Q 17
ID D413



Indirizzo: Via Solferino 70/a
Classe: D - Edifici a cortina stradale
Categoria: Edificio singolo
Proprietà: Non comunale

Stato di manutenzione: Buono
Piani fuori terra: 3
Mappa del 1933: Si