



Assessorato alle Politiche del Territorio
Settore Governo del Territorio - SUAP
Servizio Piani Urbanistici - SIT

PGT Piano di Governo del Territorio

Piano delle Regole

Repertorio degli Edifici Antichi e di Valore Testimoniale

Sindaco	Assessore	Segretario Generale	Dirigente
Roberto Scanagatti	Claudio Colombo	Mario Spoto	Giuseppe Maria Riva

Adozione: Delibera di Consiglio Comunale n° 53 del 07/07/2016

Approvazione: Delibera di Consiglio Comunale n° 8 del 06/02/2017

Collazione: Determinazione dirigenziale n° del

Pubblicazione: B.U.R.L. S.A.C. n° del

PR.06

Vol.4
parte 3

Documento di Piano

ATI: Ubistudio s.r.l. - Consorzio Poliedra del Politecnico di Milano

Ubistudio s.r.l.: Alessandro Ali (direzione tecnica e progettazione urbanistica) | Mariasilvia Agresta, Valentina Brambilla, Maddalena Leanza (predisposizione elaborati)

Consorzio Poliedra: Arturo Lanzani (consulenza scientifica) | Christian Novak (analisi e progettazione urbana e paesaggistica) |

Giuliana Gemini (gestione processi partecipativi) | Simonetta Armondi, Andrea Calori, Gabriele Pasqui (contributi)

Piano dei Servizi e Piano delle Regole: Giuseppe Riva (responsabile del procedimento) |

Servizio Piani Urbanistici - SIT: Francesca Corbetta, Caterina Benaglia, Elena Beretta; Massimo Bisogno (predisposizione elaborati);

Mariella Bosatra, Natalia Colombo, Giuseppe Palmati, Rossana Reduzzi, Emilia Pesenti, Maria Concetta Vinci (contributi) |

Servizio Valorizzazione e Asset: Patrizia Lamperti (contributi)

Componente Geologica, Idrogeologica e Sismica: Società di Ingegneria Idrogea Servizi s.r.l.: Alessandro Uggeri (responsabile di progetto),

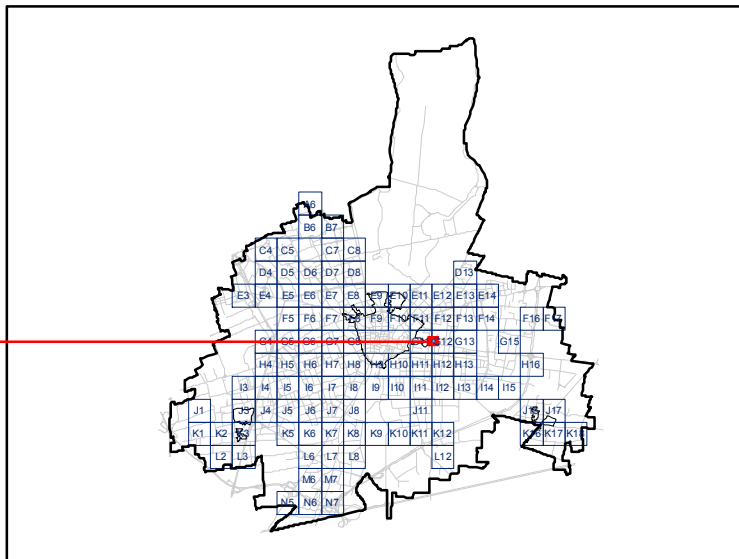
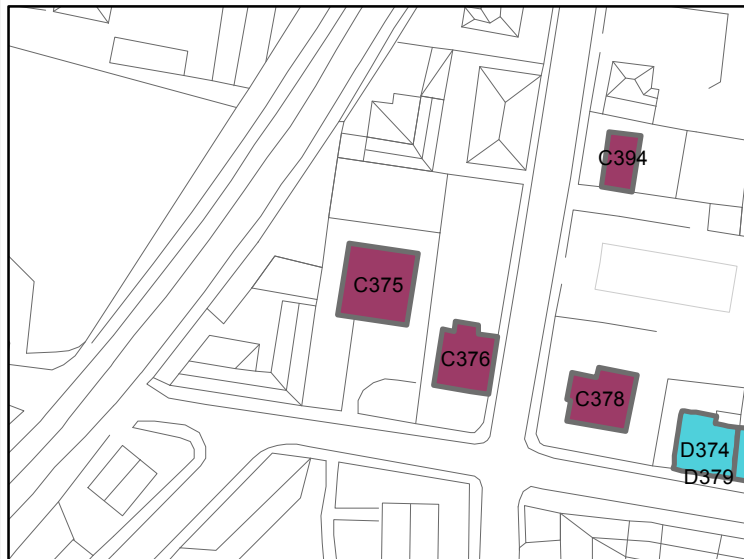
Luca Osculati (predisposizione elaborati) | Per conto di Società di Ingegneria Idrogea Servizi s.r.l.: Ramon Pacheco (rischio idraulico)

Rapporto Ambientale, Sintesi non Tecnica, Dichiarazione di Sintesi (Valutazione Ambientale Strategica): Carlo Luigi Gerosa

Valutazione giuridico legale della normativa: Mario Viviani

Schede edifici antichi e di valore testimoniale

Q G12
ID C375

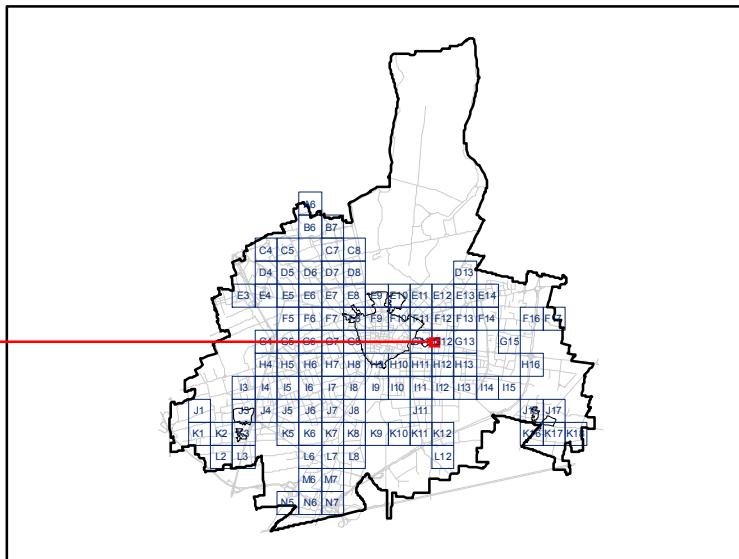
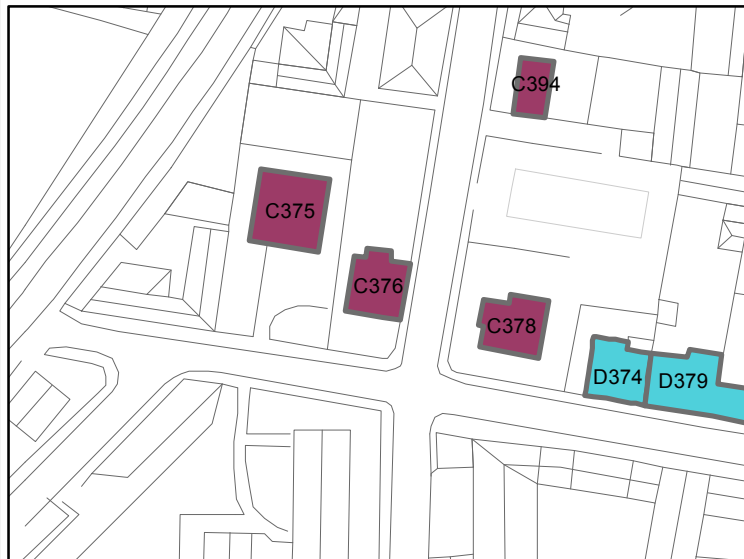


Indirizzo: Via Carlo Amati 9
Classe: C - Villini e edifici isolati
Categoria: Edificio singolo
Proprietà: Non comunale

Stato di manutenzione: Buono
Piani fuori terra: 2
Mappa del 1933: Si

Schede edifici antichi e di valore testimoniale

Q G12
ID C376

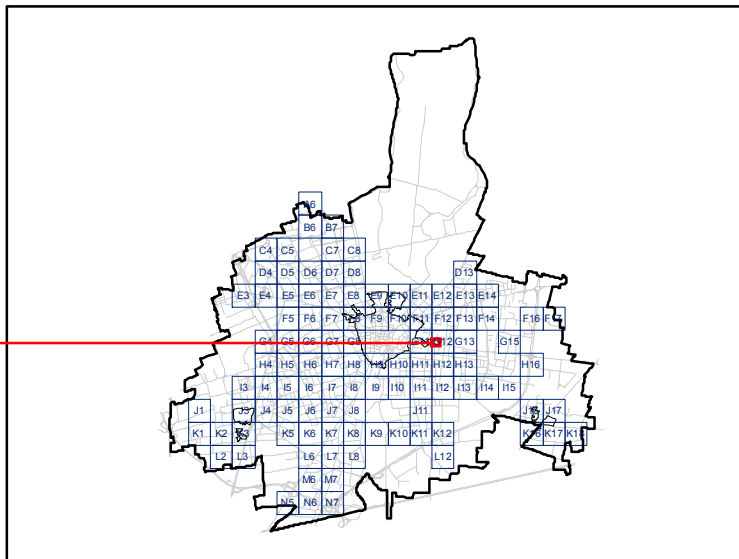


Indirizzo: Via Carlo Amati 19
Classe: C - Villini e edifici isolati
Categoria: Edificio singolo
Proprietà: Non comunale

Stato di manutenzione: Buono
Piani fuori terra: 2
Mappa del 1933: Si

Schede edifici antichi e di valore testimoniale

Q G12
ID C378

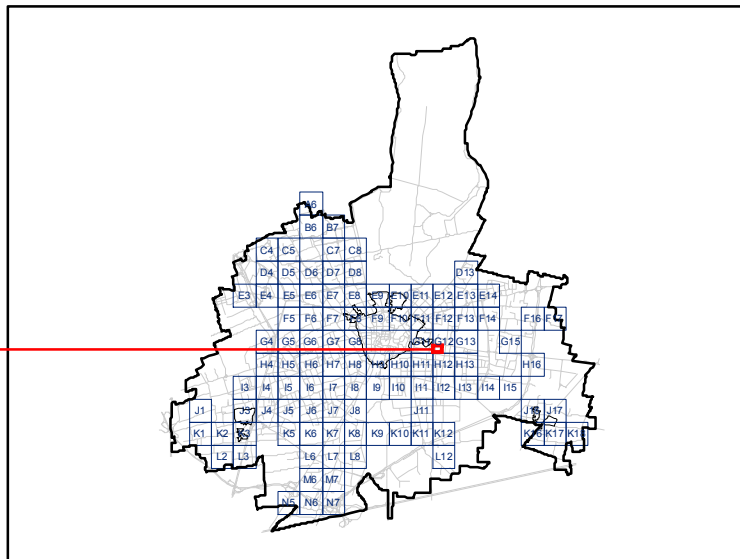


Indirizzo: Via Carlo Amati 2
Classe: C - Villini e edifici isolati
Categoria: Edificio singolo
Proprietà: Non comunale

Stato di manutenzione: Buono
Piani fuori terra: 2
Mappa del 1933: Si

Schede edifici antichi e di valore testimoniale

Q G12
ID C381

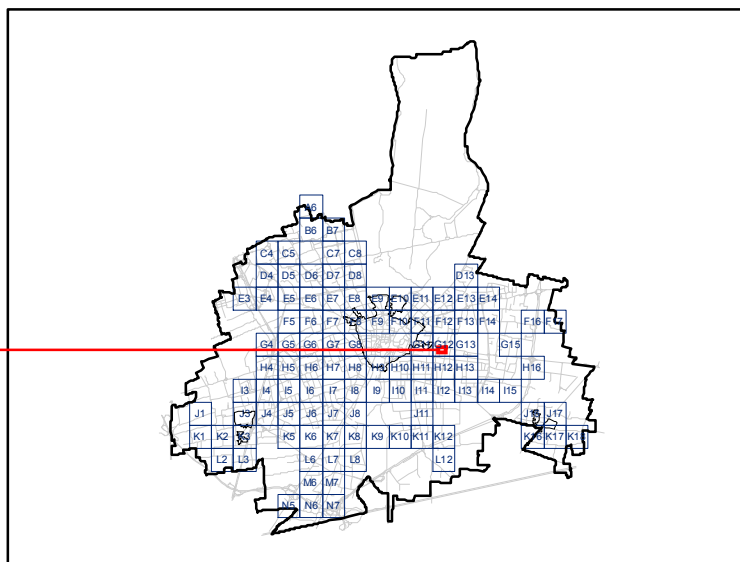
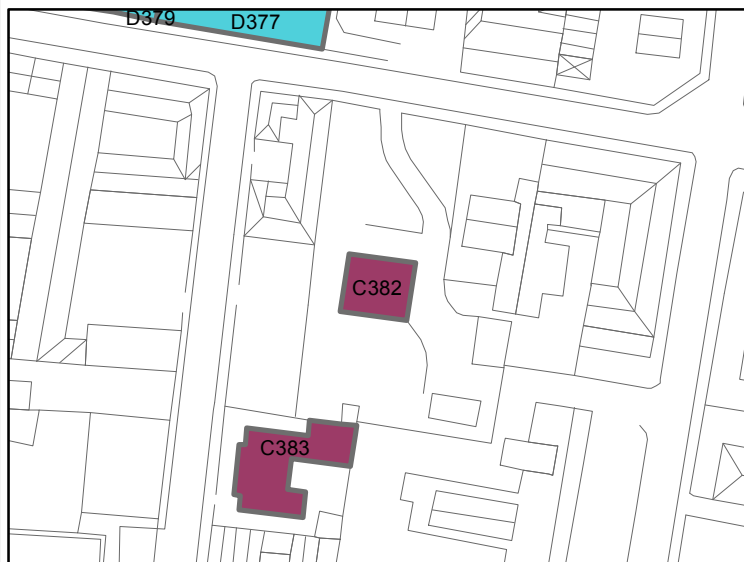


Indirizzo: Via Ludovico Ariosto
Classe: C - Villini e edifici isolati
Categoria: Edificio singolo
Proprietà: Non comunale

Stato di manutenzione: Buono
Piani fuori terra: 2
Mappa del 1933: Si
Villa Galbiati

Schede edifici antichi e di valore testimoniale

Q G12
ID C382

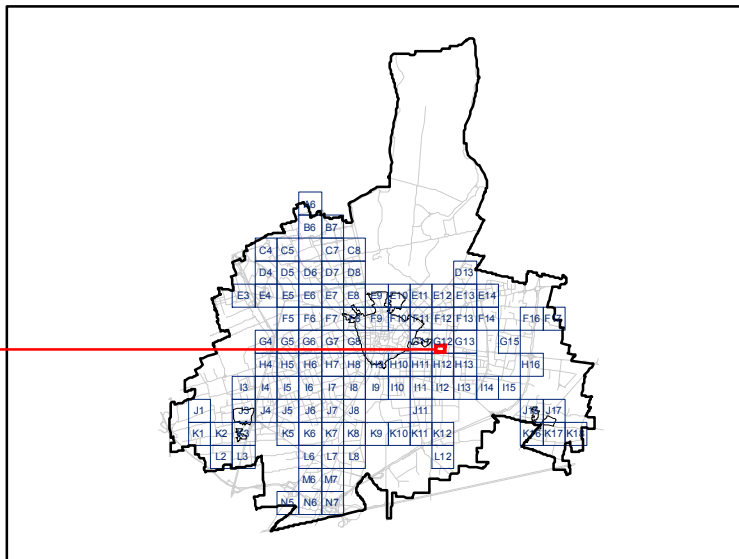
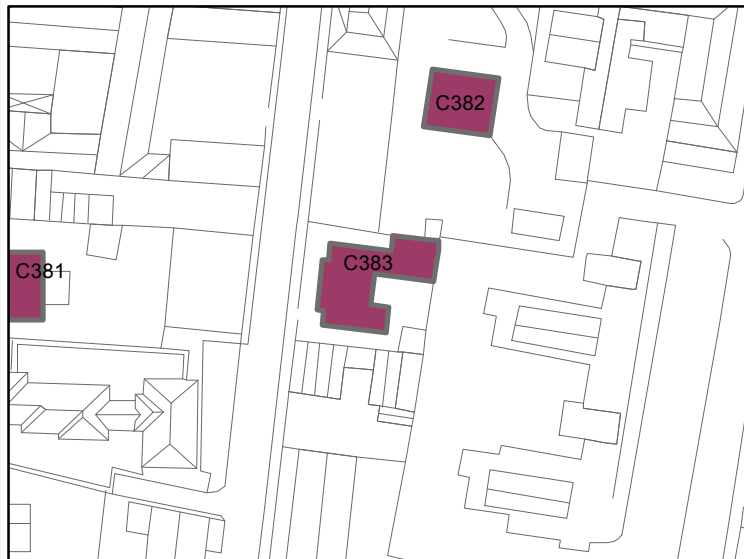


Indirizzo: Via Carlo Amati 7
Classe: C - Villini e edifici isolati
Categoria: Edificio singolo
Proprietà: Non comunale

Stato di manutenzione: Buono
Piani fuori terra: 2
Mappa del 1933: Si

Schede edifici antichi e di valore testimoniale

Q G12
ID C383

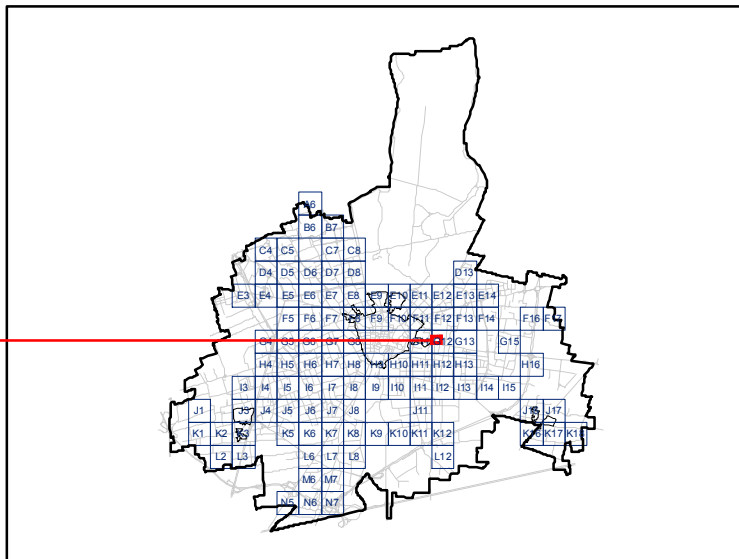
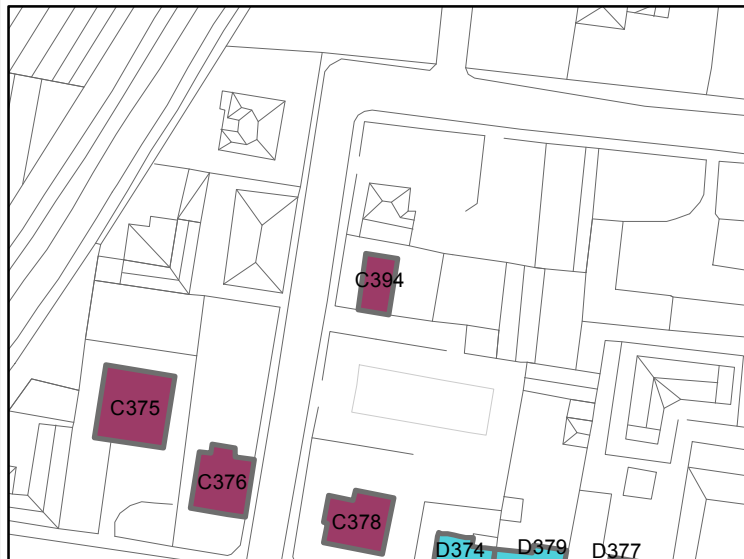


Indirizzo: Via Torquato Tasso 5/7
Classe: C - Villini e edifici isolati
Categoria: Edificio singolo
Proprietà: Non comunale

Stato di manutenzione: Buono
Piani fuori terra: 2
Mappa del 1933: Si

Schede edifici antichi e di valore testimoniale

Q G12
ID C394

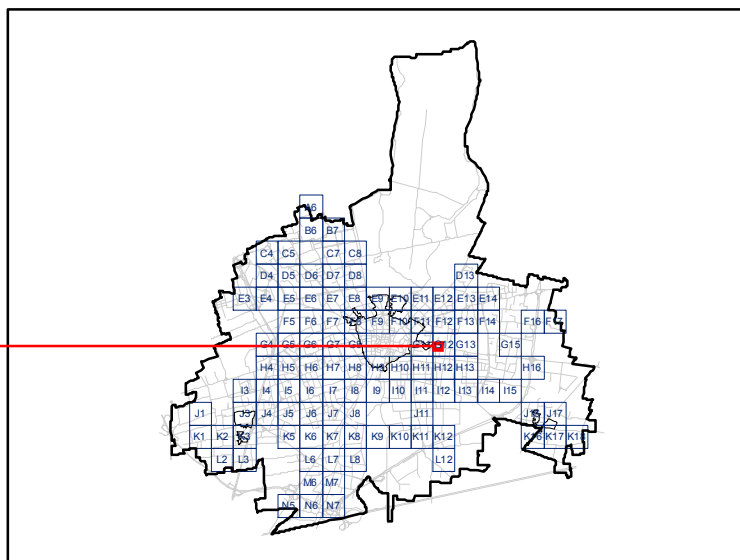
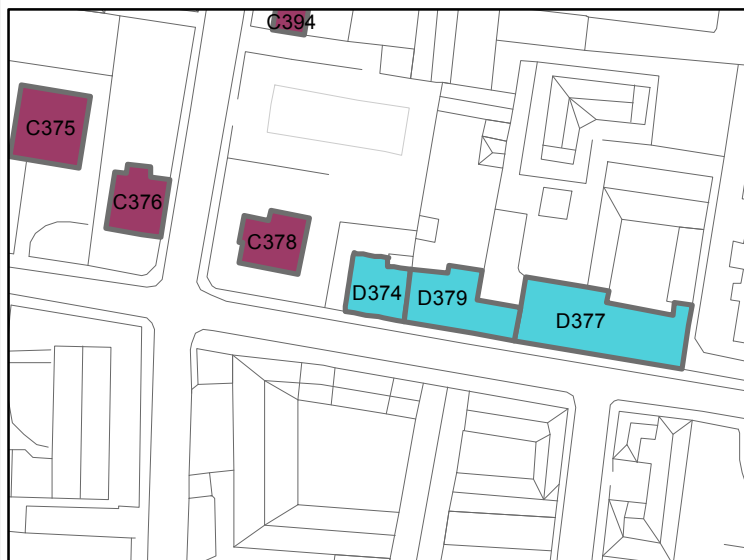


Indirizzo: Via Pietro Giordani 7/9
Classe: C - Villini e edifici isolati
Categoria: Edificio singolo
Proprietà: Non comunale

Stato di manutenzione: Mediocre
Piani fuori terra: 2
Mappa del 1933: Si

Schede edifici antichi e di valore testimoniale

Q G12
ID D374

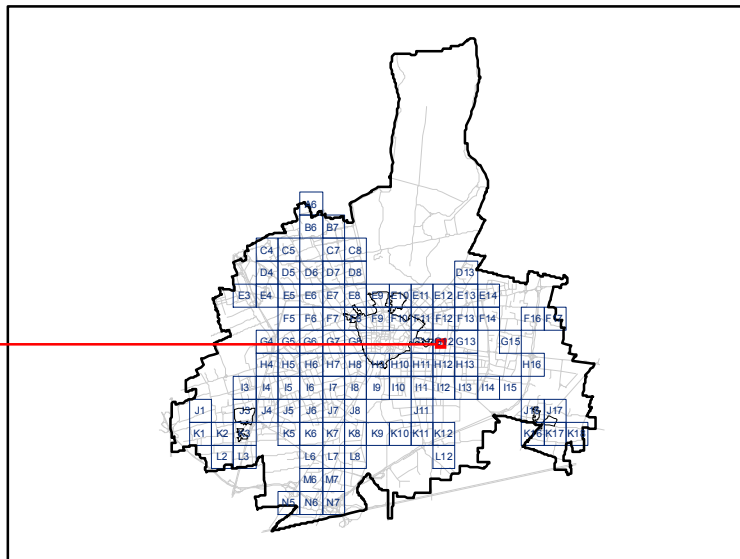
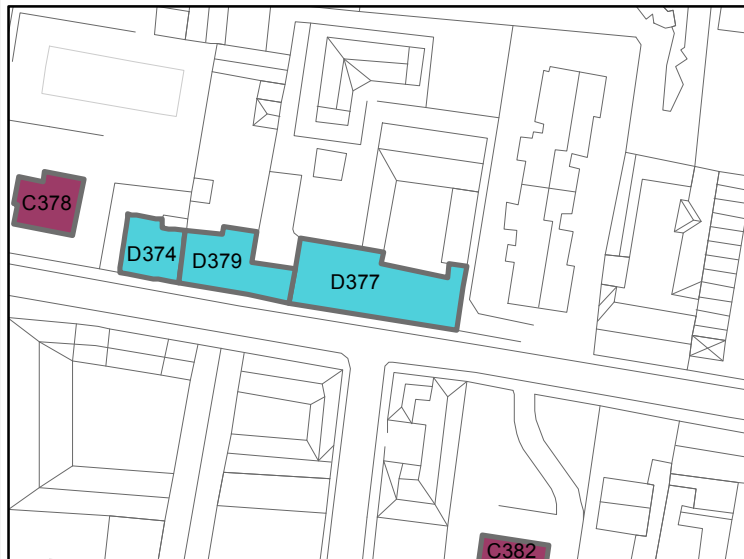


Indirizzo: Via Carlo Amati 5
Classe: D - Edifici a cortina stradale
Categoria: Edificio singolo
Proprietà: Non comunale

Stato di manutenzione: Buono
Piani fuori terra: 2
Mappa del 1933: Si

Schede edifici antichi e di valore testimoniale

Q G12
ID D377

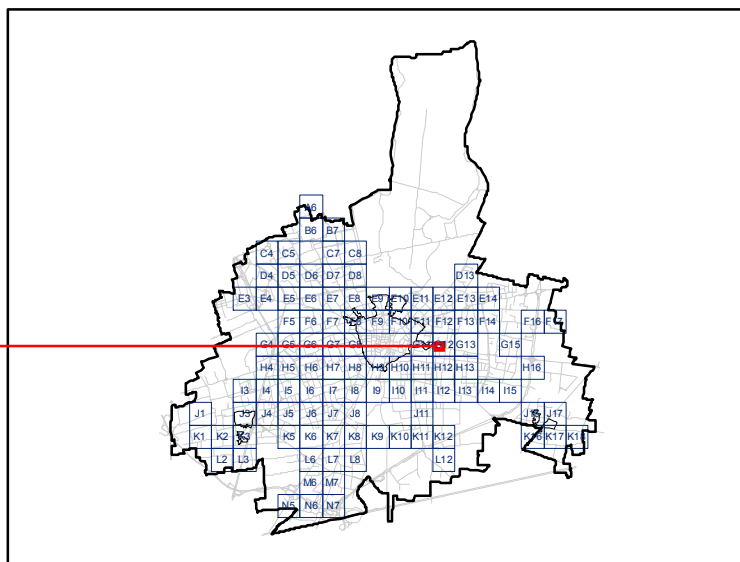
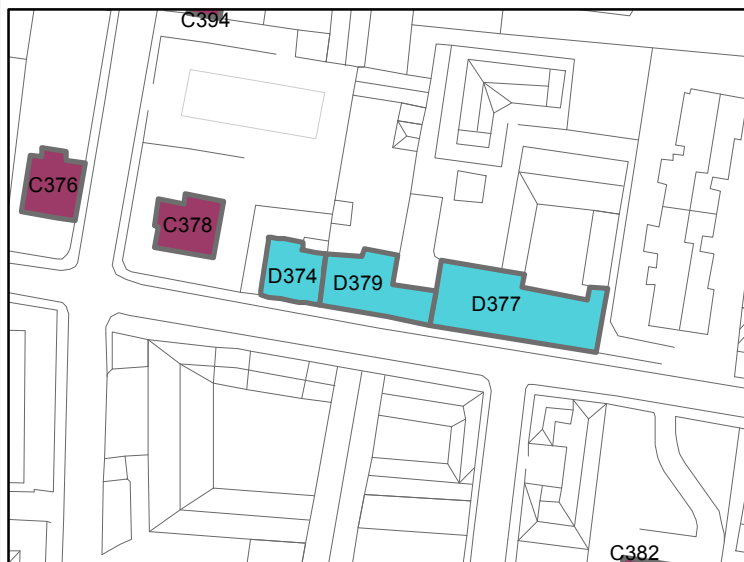


Indirizzo: Via Carlo Amati 9
Classe: D - Edifici a cortina stradale
Categoria: Edificio singolo
Proprietà: Non comunale

Stato di manutenzione: Buono
Piani fuori terra: 3
Mappa del 1933: Si

Schede edifici antichi e di valore testimoniale

Q G12
ID D379

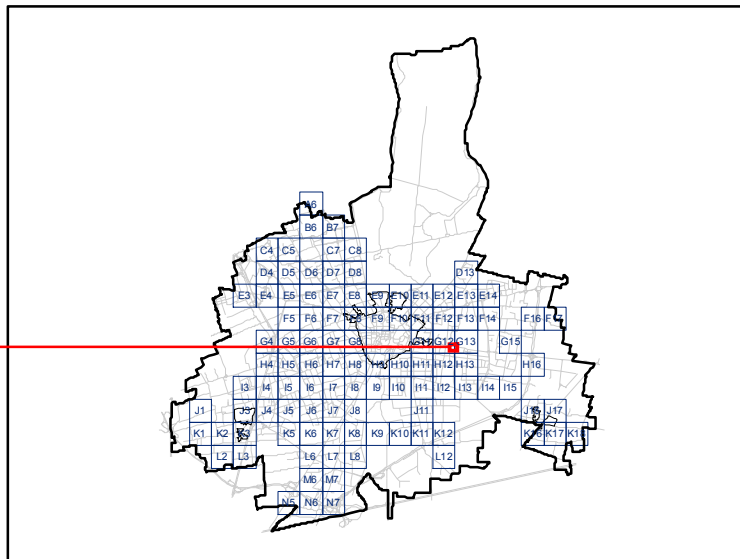


Indirizzo: Via Carlo Amati 3
Classe: D - Edifici a cortina stradale
Categoria: Edificio singolo
Proprietà: Non comunale

Stato di manutenzione: Buono
Piani fuori terra: 1/2
Mappa del 1933: Si

Schede edifici antichi e di valore testimoniale

Q G12
ID D384

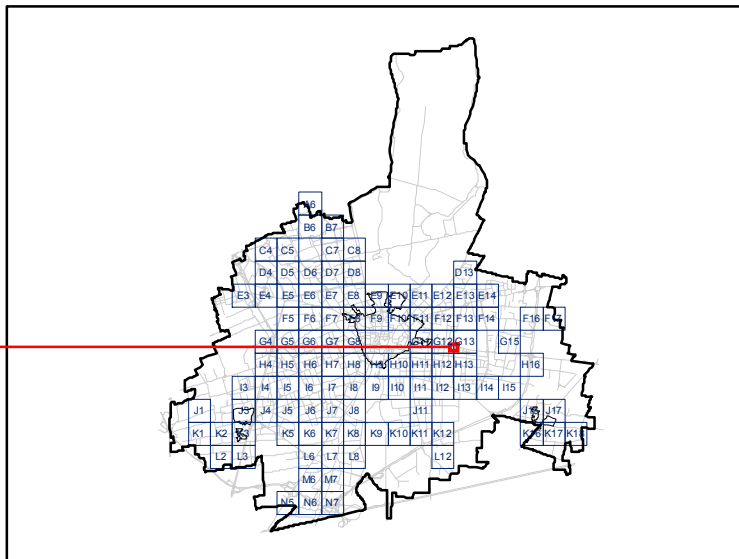
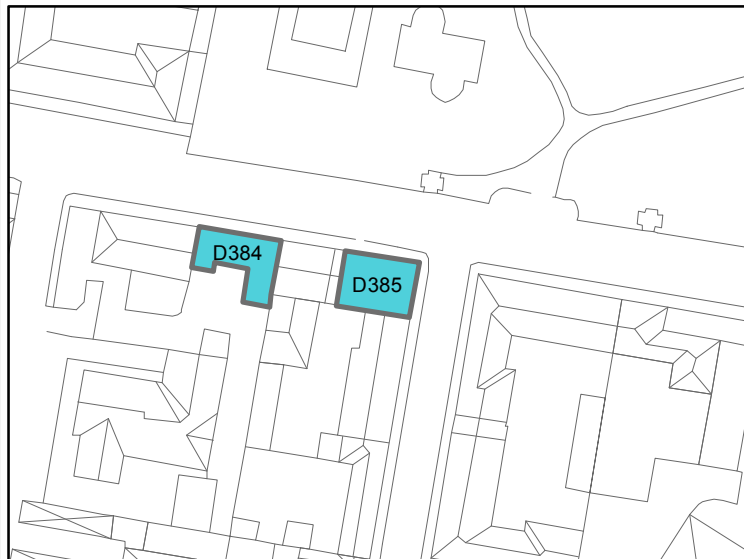


Indirizzo: Via Carlo Amati 19
Classe: D - Edifici a cortina stradale
Categoria: Edificio singolo
Proprietà: Non comunale

Stato di manutenzione: Mediocre
Piani fuori terra: 3
Mappa del 1933: Si

Schede edifici antichi e di valore testimoniale

Q G12
ID D385

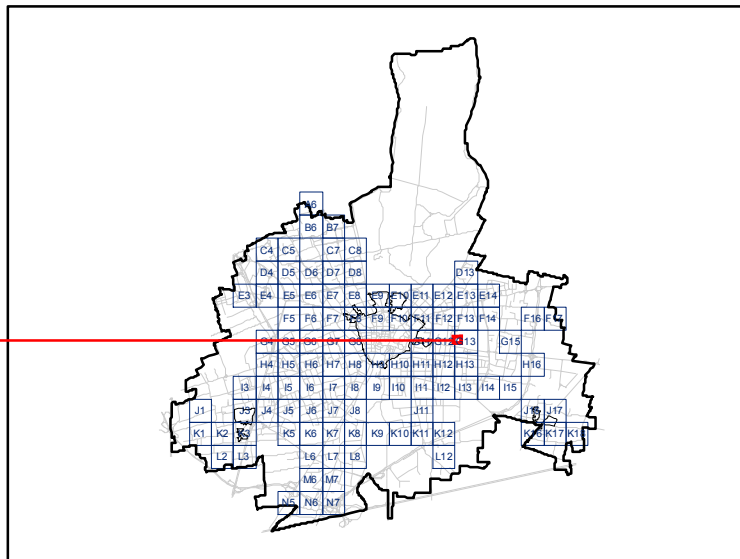
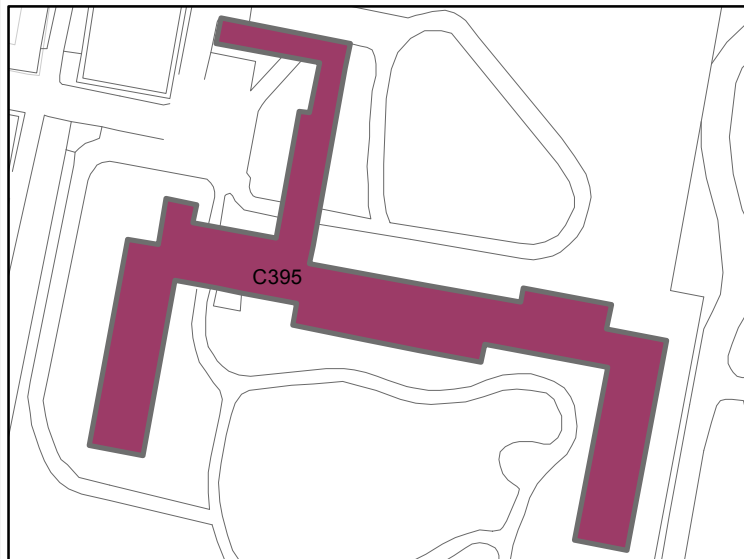


Indirizzo: Via Pietro Metastasio 7
Classe: D - Edifici a cortina stradale
Categoria: Edificio singolo
Proprietà: Non comunale

Stato di manutenzione: Buono
Piani fuori terra: 3
Mappa del 1933: Parzialmente

Schede edifici antichi e di valore testimoniale

Q G13
ID C395

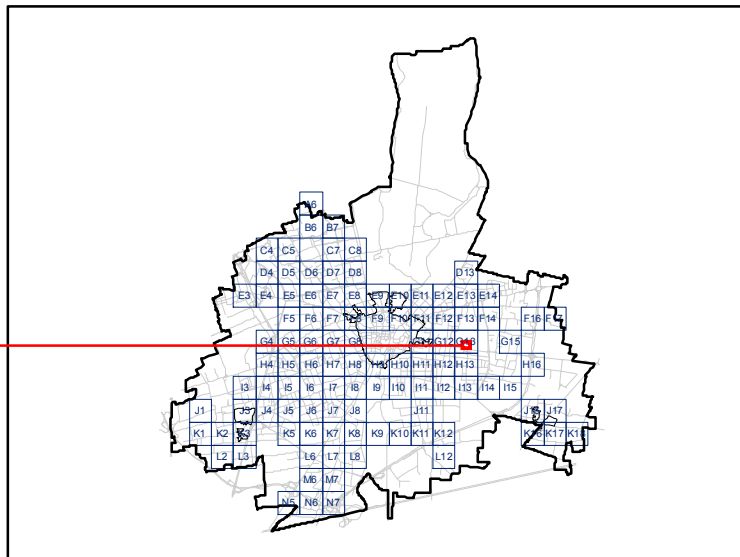


Indirizzo: Via Giovanni Amendola 10
Classe: C - Villini e edifici isolati
Categoria: Edificio singolo
Proprietà: Non comunale

Stato di manutenzione: Buono
Piani fuori terra: 1/2
Mappa del 1933: Si
Villa Dosso, Francesca - complesso

Schede edifici antichi e di valore testimoniale

Q G13
ID E396

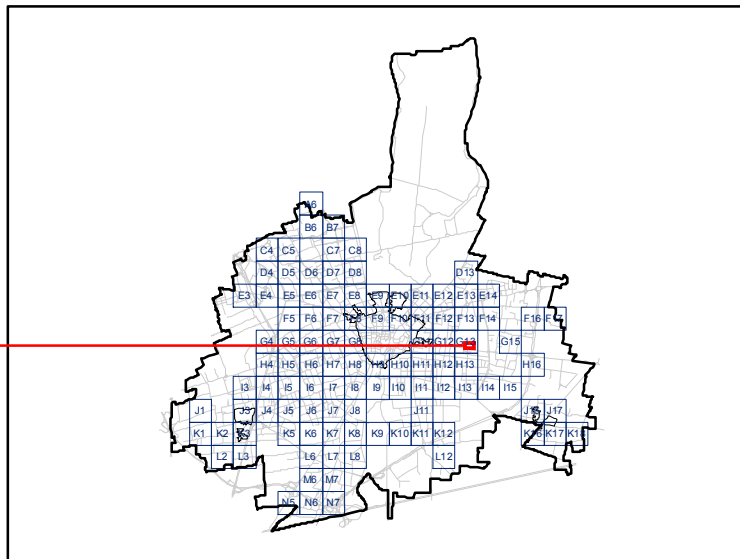
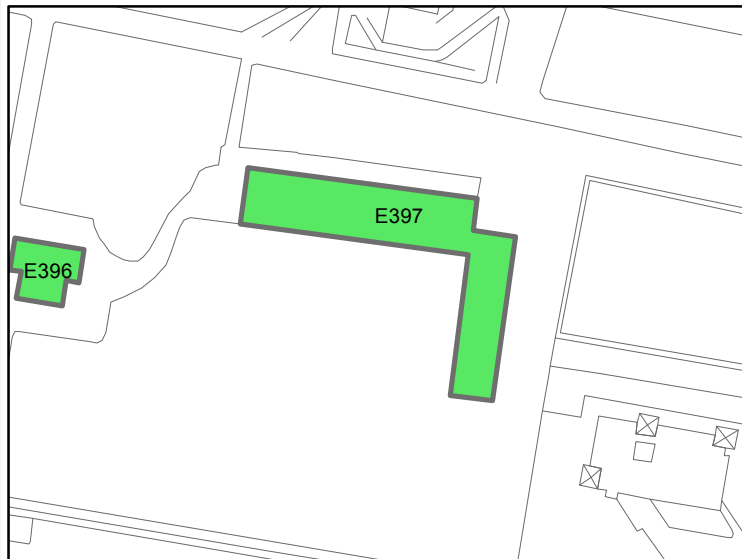


Indirizzo: Via Carlo Amati 7
Classe: E - Edifici speciali
Categoria: Edificio singolo
Proprietà: Non comunale

Stato di manutenzione: Buono
Piani fuori terra: 2
Mappa del 1933: Si

Schede edifici antichi e di valore testimoniale

Q G13
ID E397

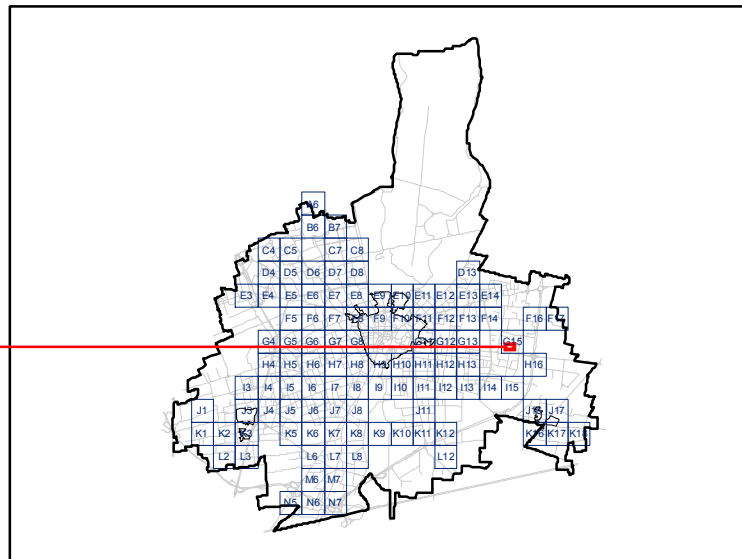
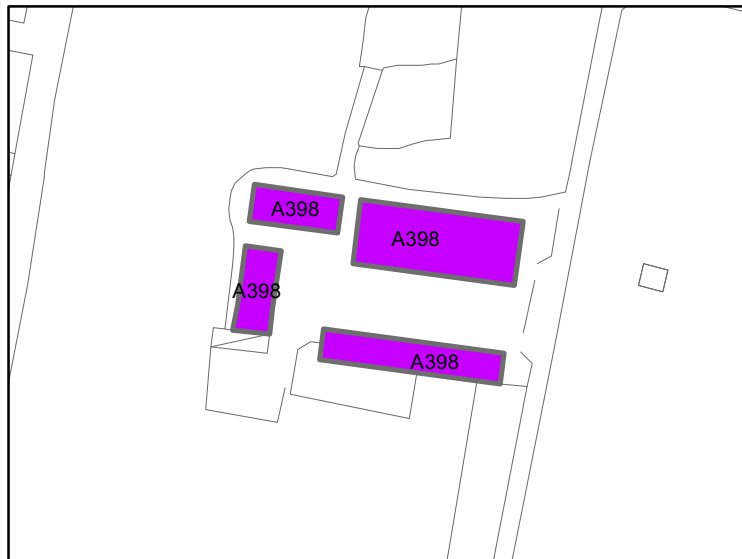


Indirizzo: Via Carlo Amati 7
Classe: E - Edifici speciali
Categoria: Edificio singolo
Proprietà: Non comunale

Stato di manutenzione: Buono
Piani fuori terra: 2
Mappa del 1933: Si

Schede edifici antichi e di valore testimoniale

Q G15
ID A398

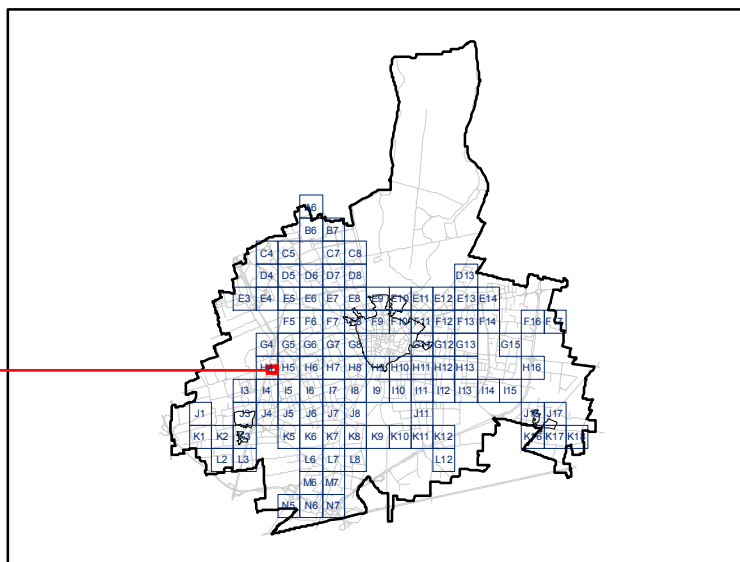
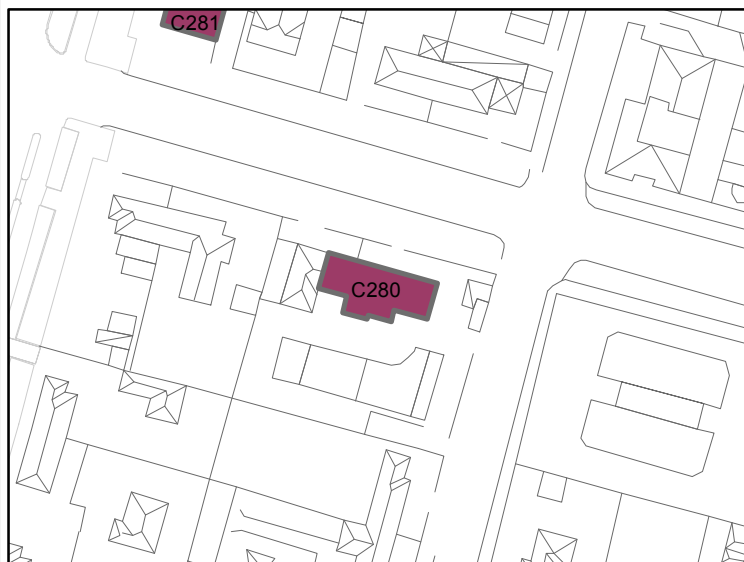


Indirizzo: Via Andrea Mantegna 7
Classe: A - Edifici di origine rurale
Categoria: Complesso Edilizio
Proprietà: Non comunale

Stato di manutenzione: Cattivo
Piani fuori terra: 2
Mappa del 1933: Si

Schede edifici antichi e di valore testimoniale

Q H4
ID C280

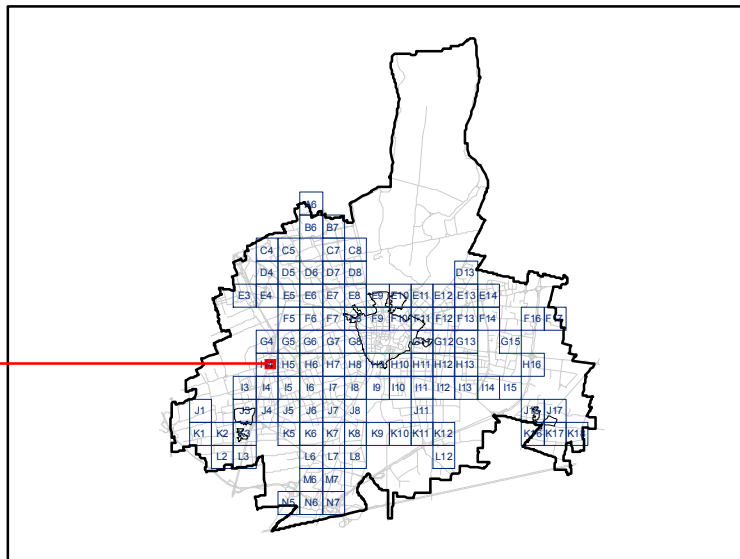


Indirizzo: Via Vittorio Veneto 18
Classe: C - Villini e edifici isolati
Categoria: Edificio singolo
Proprietà: Non comunale

Stato di manutenzione: Buono
Piani fuori terra: 1/2
Mappa del 1933: Si

Schede edifici antichi e di valore testimoniale

Q H4
ID C281

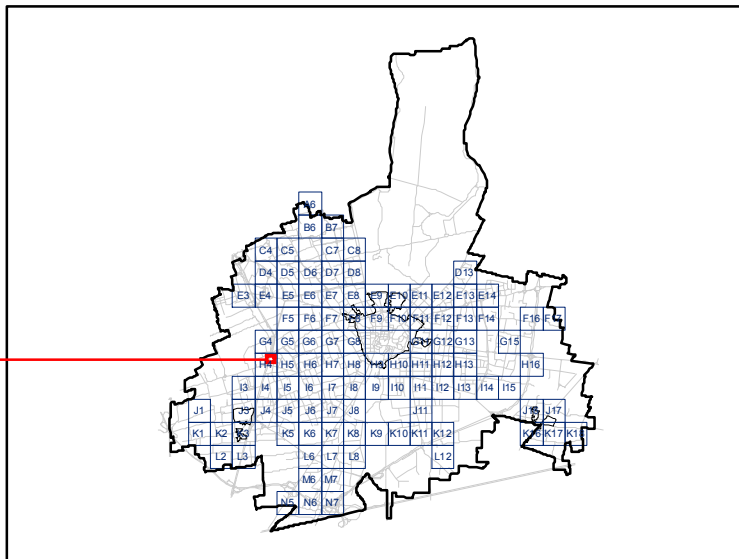


Indirizzo: Via Vittorio Veneto
Classe: C - Villini e edifici isolati
Categoria: Edificio singolo
Proprietà: Non comunale

Stato di manutenzione: Buono
Piani fuori terra: 2
Mappa del 1933: Si

Schede edifici antichi e di valore testimoniale

Q H4
ID C282

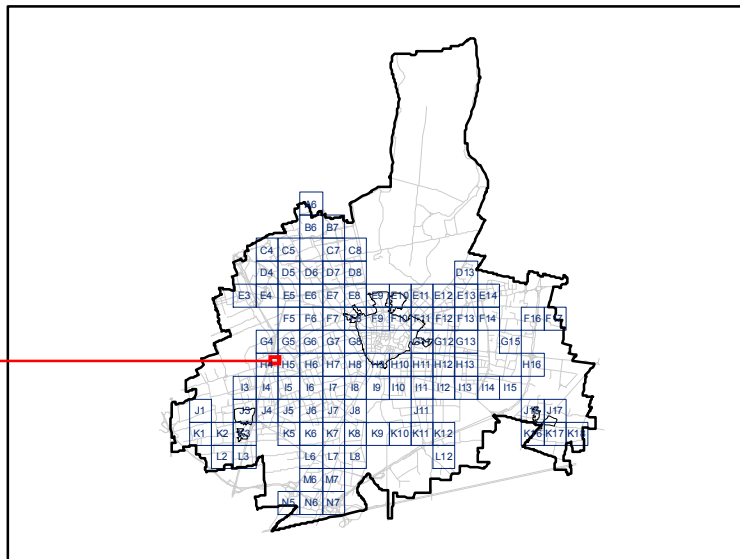
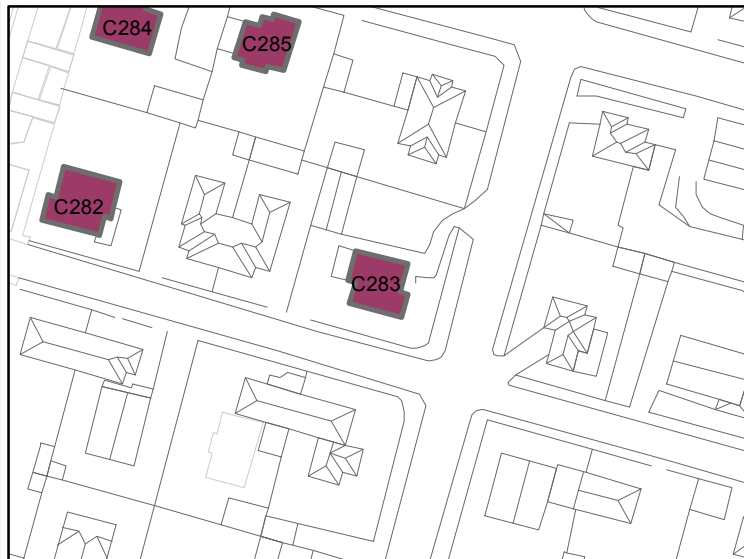


Indirizzo: Via Emanuele Filiberto 91
Classe: C - Villini e edifici isolati
Categoria: Edificio singolo
Proprietà: Non comunale

Stato di manutenzione: Buono
Piani fuori terra: 2
Mappa del 1933: Si

Schede edifici antichi e di valore testimoniale

QH4
ID C283

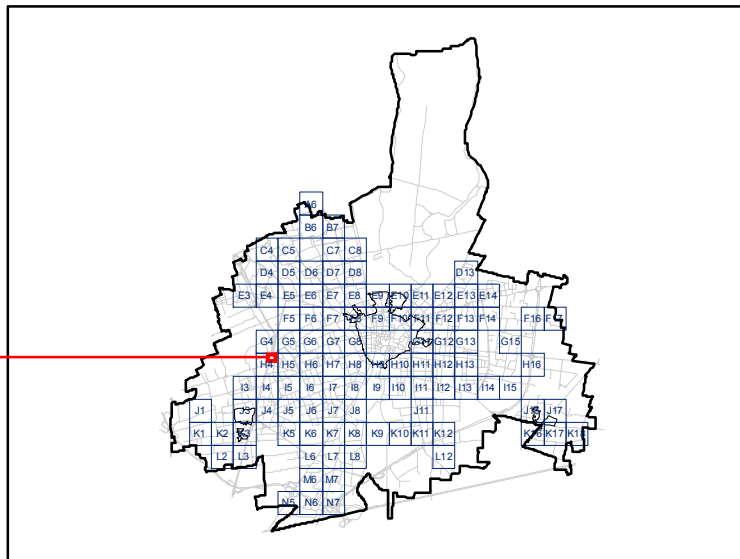


Indirizzo: Via Duca Degli Abruzzi 16
Classe: C - Villini e edifici isolati
Categoria: Edificio singolo
Proprietà: Non comunale

Stato di manutenzione: Buono
Piani fuori terra: 2
Mappa del 1933: Si

Schede edifici antichi e di valore testimoniale

Q H4
ID C284

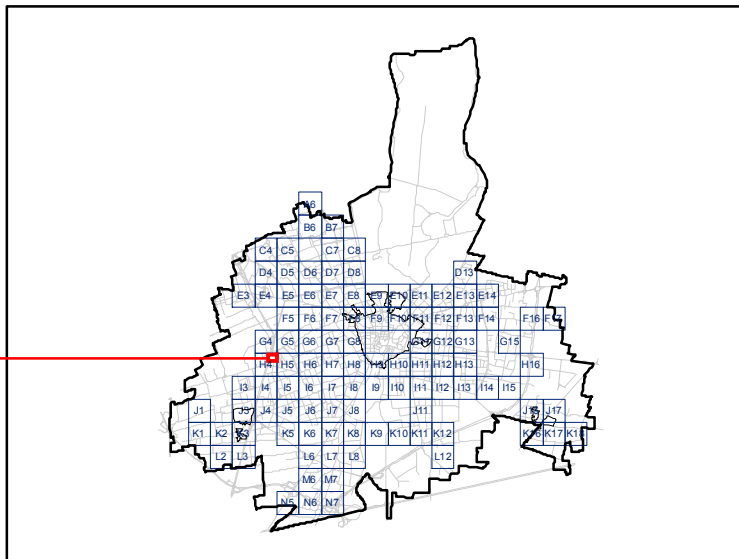


Indirizzo: Via Andrea Doria 28
Classe: C - Villini e edifici isolati
Categoria: Edificio singolo
Proprietà: Non comunale

Stato di manutenzione: Buono
Piani fuori terra: 2
Mappa del 1933: Si

Schede edifici antichi e di valore testimoniale

Q H4
ID C285

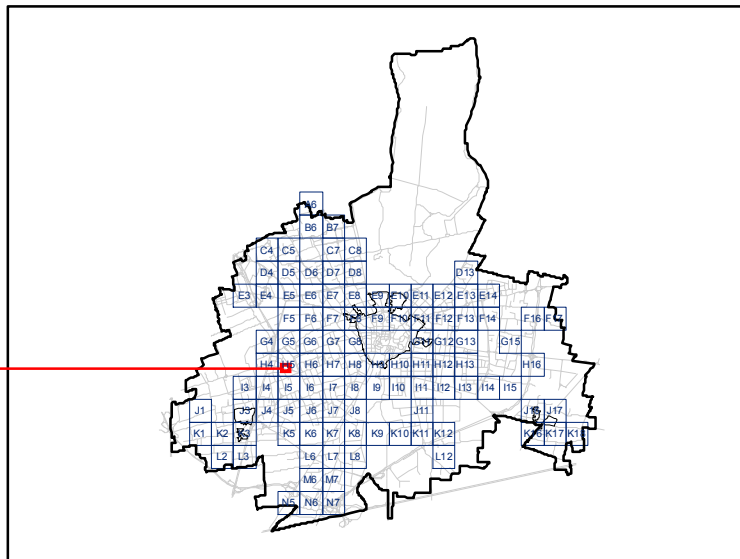
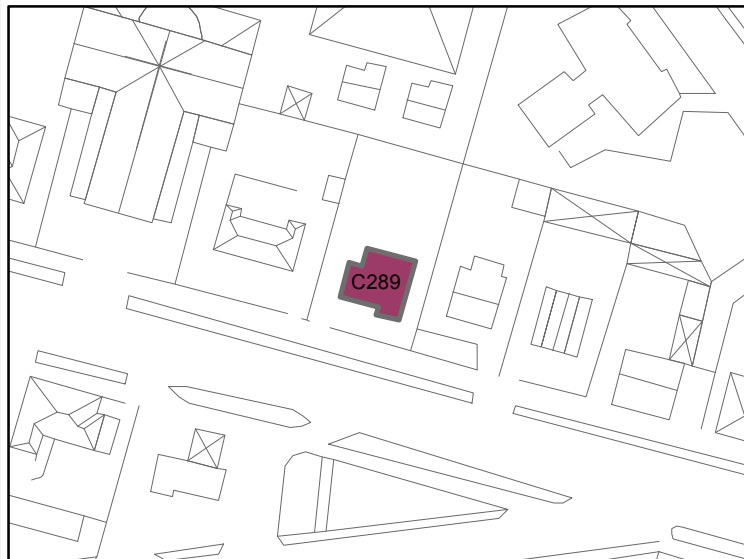


Indirizzo: Via Andrea Doria 14
Classe: C - Villini e edifici isolati
Categoria: Edificio singolo
Proprietà: Non comunale

Stato di manutenzione: Buono
Piani fuori terra: 2
Mappa del 1933: Si

Schede edifici antichi e di valore testimoniale

Q H5
ID C289

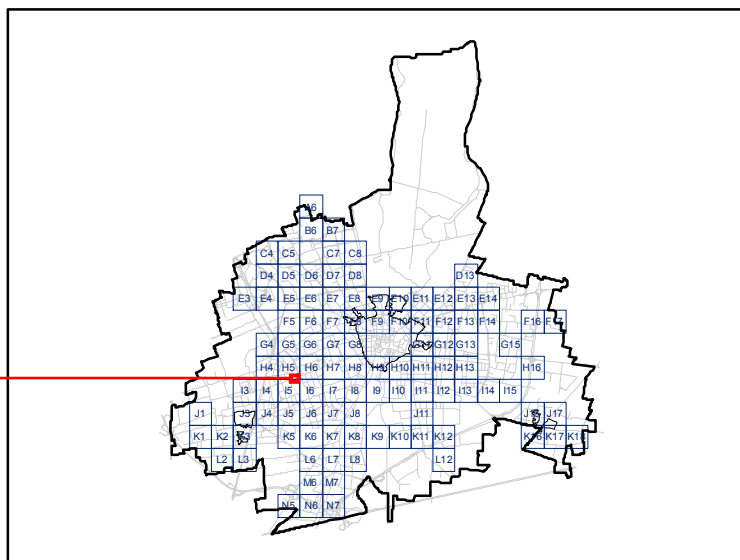
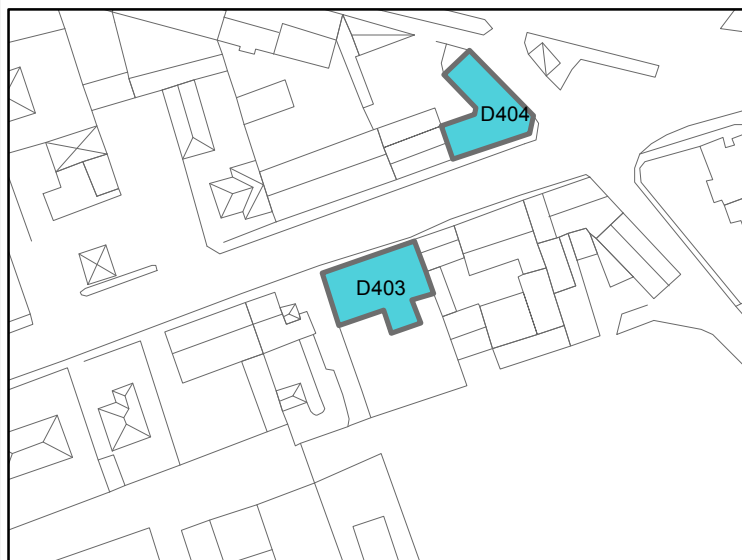


Indirizzo: Via Vittorio Veneto 116/118
Classe: C - Villini e edifici isolati
Categoria: Edificio singolo
Proprietà: Non comunale

Stato di manutenzione: Buono
Piani fuori terra: 3
Mappa del 1933: Si

Schede edifici antichi e di valore testimoniale

Q H5
ID D403

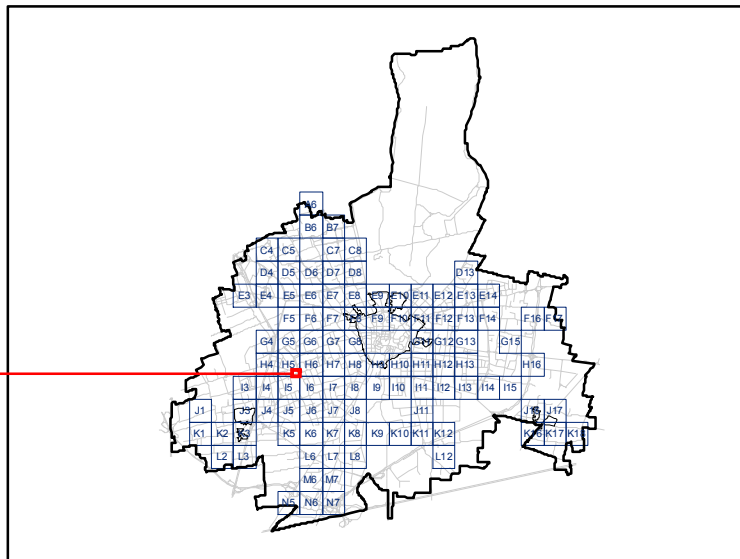


Indirizzo: Via Felice Cavallotti 1
Classe: D - Edifici a cortina stradale
Categoria: Edificio singolo
Proprietà: Non comunale

Stato di manutenzione: Buono
Piani fuori terra: 3
Mappa del 1933: Si

Schede edifici antichi e di valore testimoniale

Q H5
ID D404

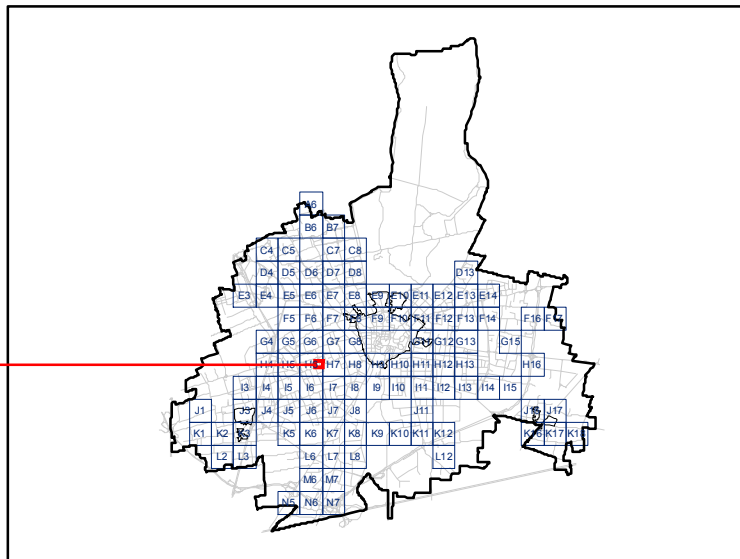


Indirizzo: Via Vittorio Veneto 7
Classe: D - Edifici a cortina stradale
Categoria: Edificio singolo
Proprietà: Non comunale

Stato di manutenzione: Buono
Piani fuori terra: 3
Mappa del 1933: Si

Schede edifici antichi e di valore testimoniale

Q H6
ID C293

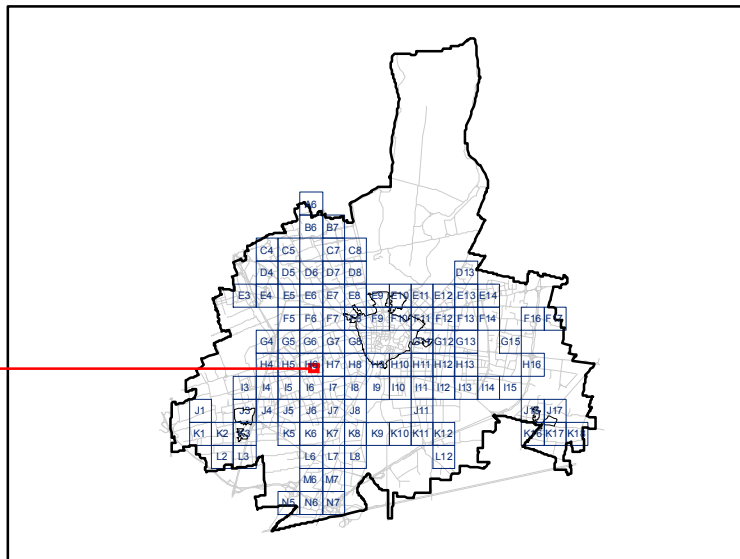
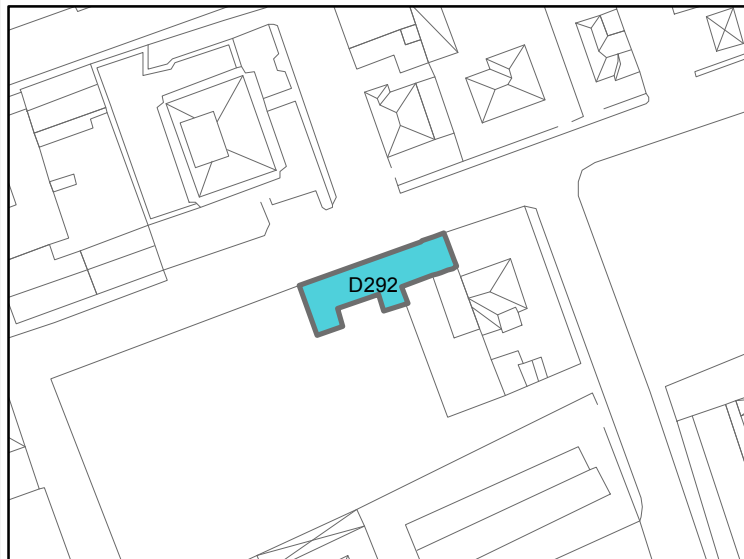


Indirizzo: Via Val Cismon 30
Classe: C - Villini e edifici isolati
Categoria: Edificio singolo
Proprietà: Non comunale

Stato di manutenzione: Buono
Piani fuori terra: 2
Mappa del 1933: Si

Schede edifici antichi e di valore testimoniale

Q H6
ID D292



Indirizzo: Via Felice Cavallotti 5
Classe: D - Edifici a cortina stradale
Categoria: Edificio singolo
Proprietà: Non comunale

Stato di manutenzione: Mediocre
Piani fuori terra: 2
Mappa del 1933: Si