



Assessorato alle Politiche del Territorio
Settore Governo del Territorio - SUAP
Servizio Piani Urbanistici - SIT

PGT Piano di Governo del Territorio

Piano delle Regole

Repertorio degli Edifici Antichi e di Valore Testimoniale

Sindaco	Assessore	Segretario Generale	Dirigente
Roberto Scanagatti	Claudio Colombo	Mario Spoto	Giuseppe Maria Riva

Adozione: Delibera di Consiglio Comunale n° 53 del 07/07/2016

Approvazione: Delibera di Consiglio Comunale n° 8 del 06/02/2017

Collazione: Determinazione dirigenziale n° del

Pubblicazione: B.U.R.L. S.A.C. n° del

PR.06

Vol.4
parte 2

Documento di Piano

ATI: Ubistudio s.r.l. - Consorzio Poliedra del Politecnico di Milano

Ubistudio s.r.l.: Alessandro Ali (direzione tecnica e progettazione urbanistica) | Mariasilvia Agresta, Valentina Brambilla, Maddalena Leanza (predisposizione elaborati)

Consorzio Poliedra: Arturo Lanzani (consulenza scientifica) | Christian Novak (analisi e progettazione urbana e paesaggistica) |

Giuliana Gemini (gestione processi partecipativi) | Simonetta Armondi, Andrea Calori, Gabriele Pasqui (contributi)

Piano dei Servizi e Piano delle Regole: Giuseppe Riva (responsabile del procedimento) |

Servizio Piani Urbanistici - SIT: Francesca Corbetta, Caterina Benaglia, Elena Beretta; Massimo Bisogno (predisposizione elaborati);

Mariella Bosatra, Natalia Colombo, Giuseppe Palmati, Rossana Reduzzi, Emilia Pesenti, Maria Concetta Vinci (contributi) |

Servizio Valorizzazione e Asset: Patrizia Lamperti (contributi)

Componente Geologica, Idrogeologica e Sismica: Società di Ingegneria Idrogea Servizi s.r.l.: Alessandro Uggeri (responsabile di progetto),

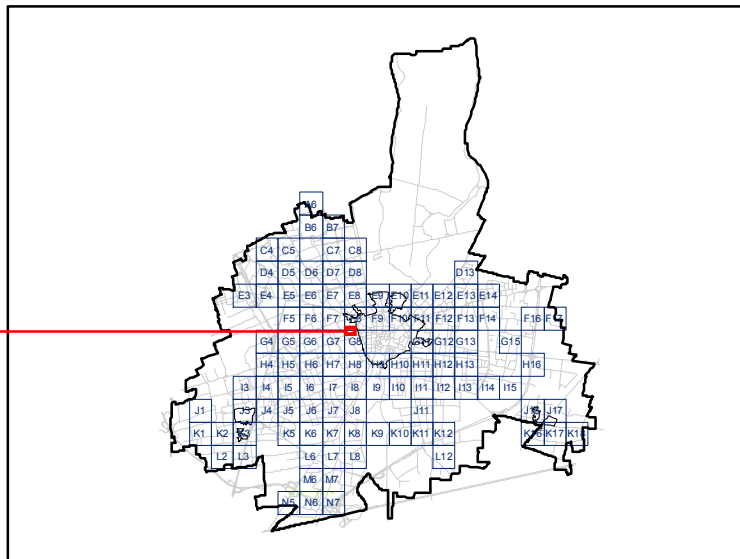
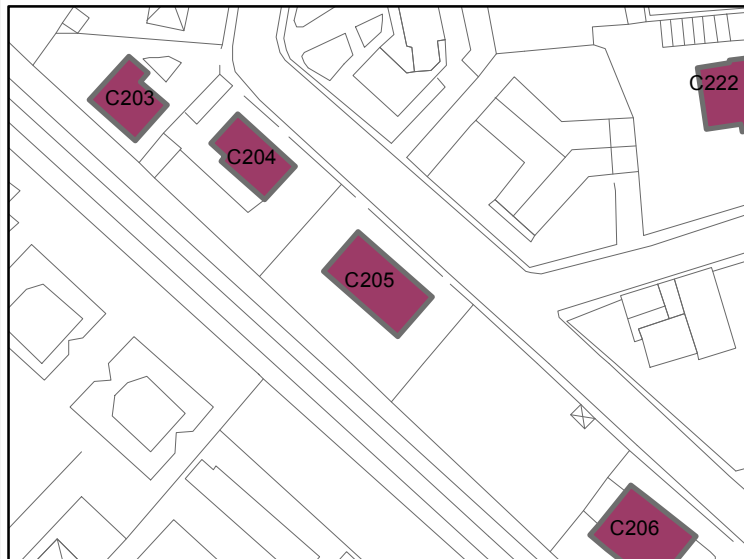
Luca Osculati (predisposizione elaborati) | Per conto di Società di Ingegneria Idrogea Servizi s.r.l.: Ramon Pacheco (rischio idraulico)

Rapporto Ambientale, Sintesi non Tecnica, Dichiarazione di Sintesi (Valutazione Ambientale Strategica): Carlo Luigi Gerosa

Valutazione giuridico legale della normativa: Mario Viviani

Schede edifici antichi e di valore testimoniale

Q G8
ID C205

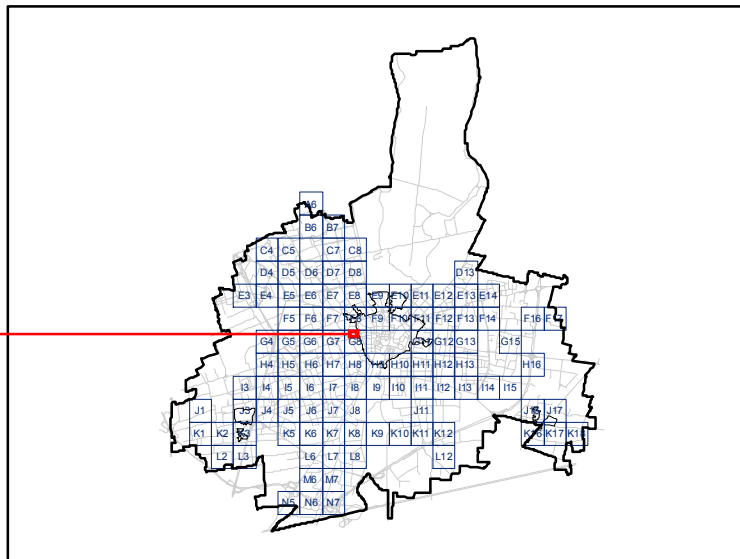
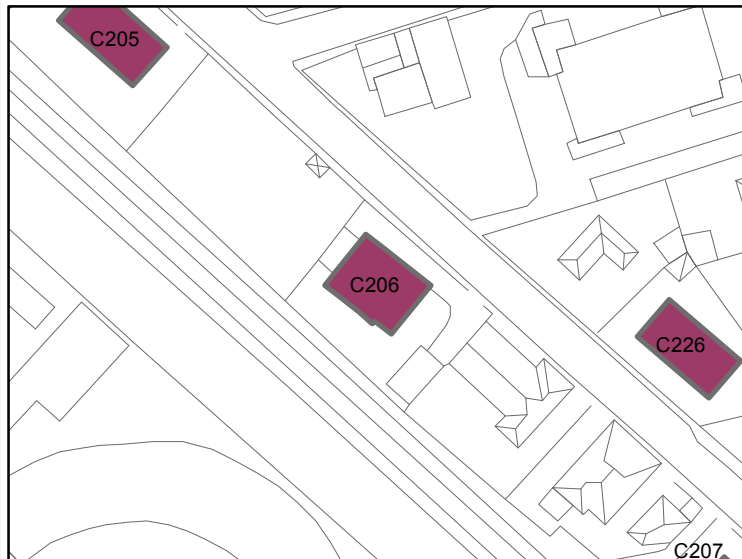


Indirizzo: Via Quintino Sella
Classe: C - Villini e edifici isolati
Categoria: Edificio singolo
Proprietà: Non comunale

Stato di manutenzione: Buono
Piani fuori terra: 2
Mappa del 1933: Si

Schede edifici antichi e di valore testimoniale

Q G8
ID C206

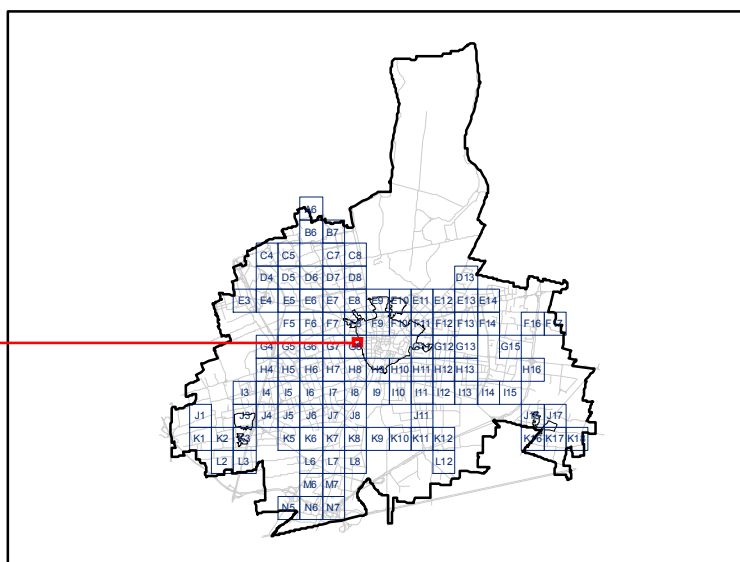
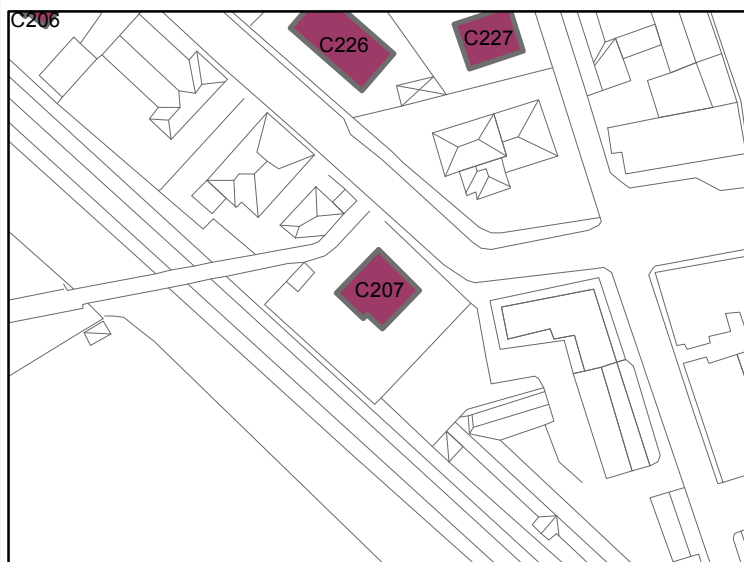


Indirizzo: Via Quintino Sella 7
Classe: C - Villini e edifici isolati
Categoria: Edificio singolo
Proprietà: Non comunale

Stato di manutenzione: Buono
Piani fuori terra: 2
Mappa del 1933: Si

Schede edifici antichi e di valore testimoniale

Q G8
ID C207

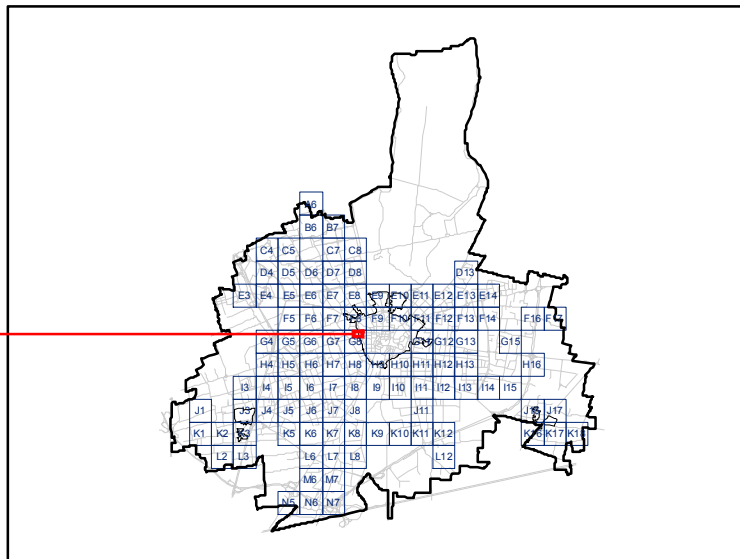
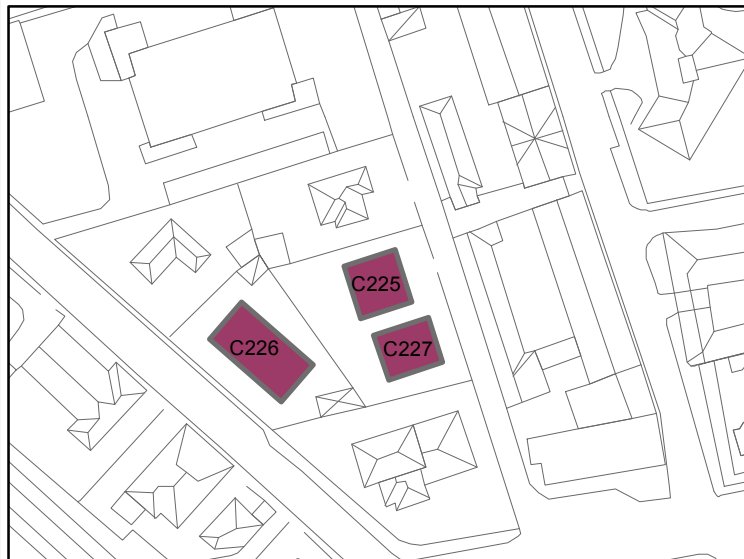


Indirizzo: Via Quintino Sella 17
Classe: C - Villini e edifici isolati
Categoria: Edificio singolo
Proprietà: Non comunale

Stato di manutenzione: Buono
Piani fuori terra: 2
Mappa del 1933: Si

Schede edifici antichi e di valore testimoniale

Q G8
ID C225

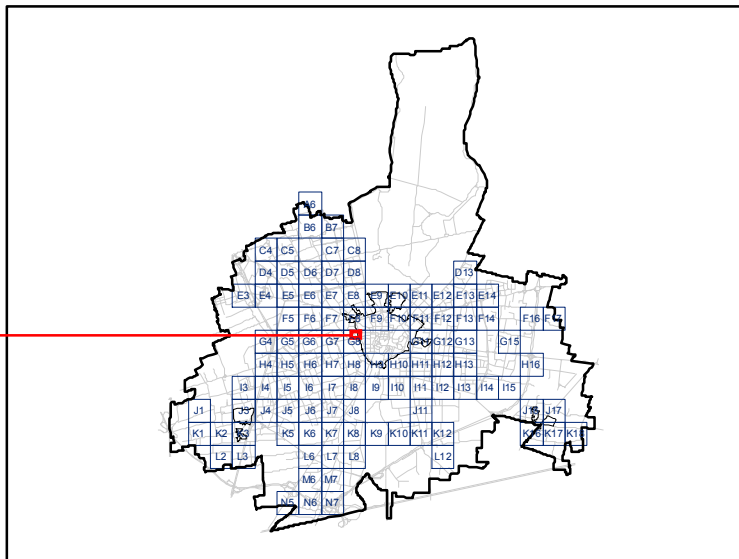
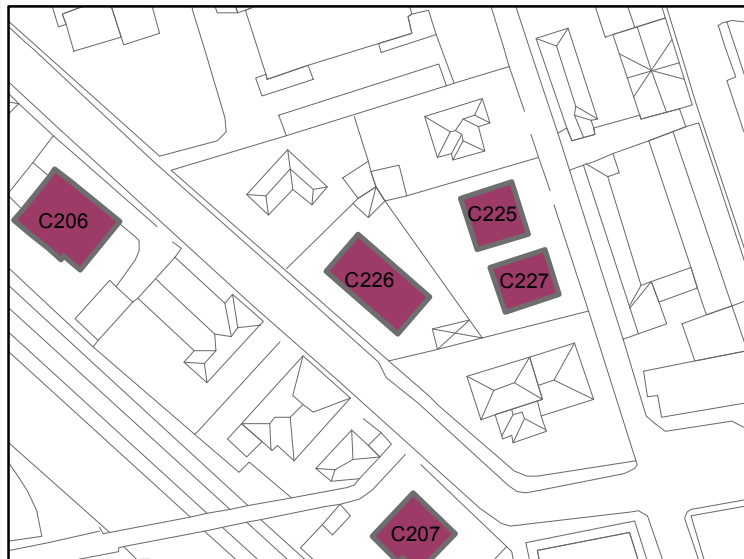


Indirizzo: Via Gian Francesco Parravicini 11
Classe: C - Villini e edifici isolati
Categoria: Edificio singolo
Proprietà: Non comunale

Stato di manutenzione: Mediocre
Piani fuori terra: 2
Mappa del 1933: Si

Schede edifici antichi e di valore testimoniale

Q G8
ID C226


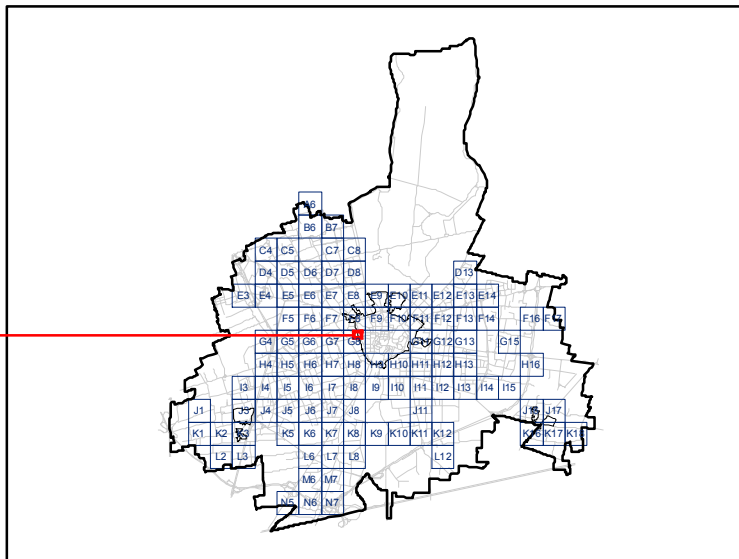
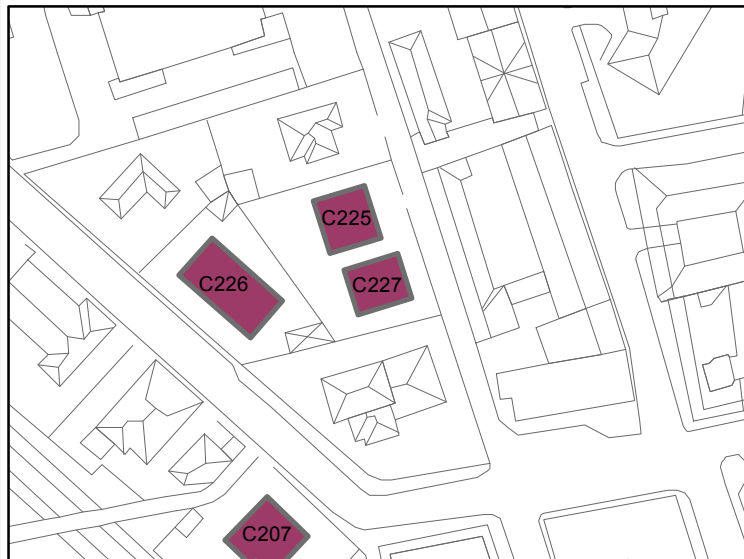


Indirizzo: Via Quintino Sella 19
Classe: C - Villini e edifici isolati
Categoria: Edificio singolo
Proprietà: Non comunale

Stato di manutenzione: Buono
Piani fuori terra: 2
Mappa del 1933: Si

Schede edifici antichi e di valore testimoniale

Q G8
ID C227

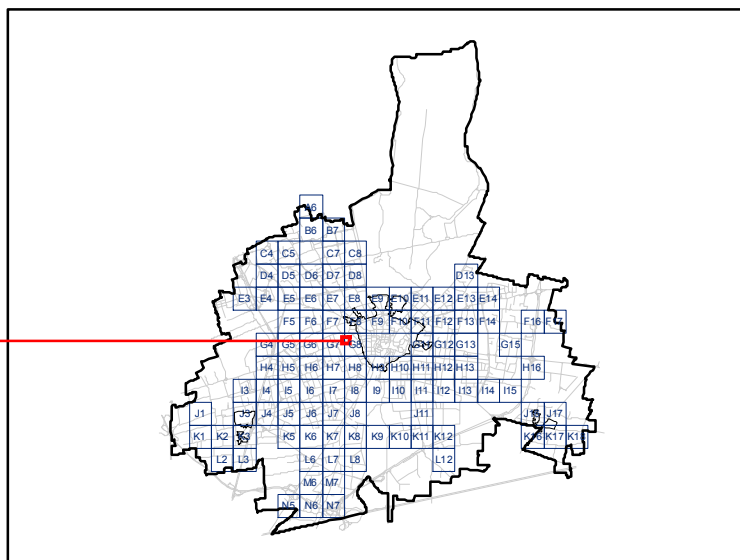
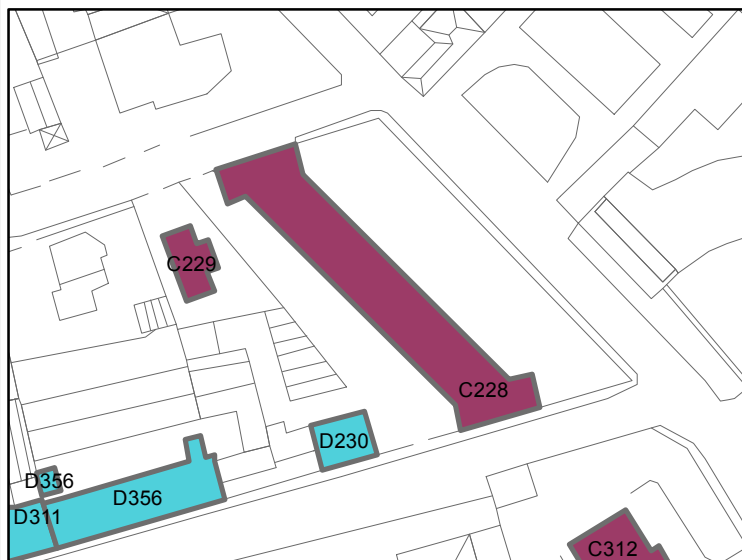


Indirizzo: Via Gian Francesco Parravicini 6
Classe: C - Villini e edifici isolati
Categoria: Edificio singolo
Proprietà: Non comunale

Stato di manutenzione: Buono
Piani fuori terra: 2
Mappa del 1933: No

Schede edifici antichi e di valore testimoniale

Q G8
ID C228

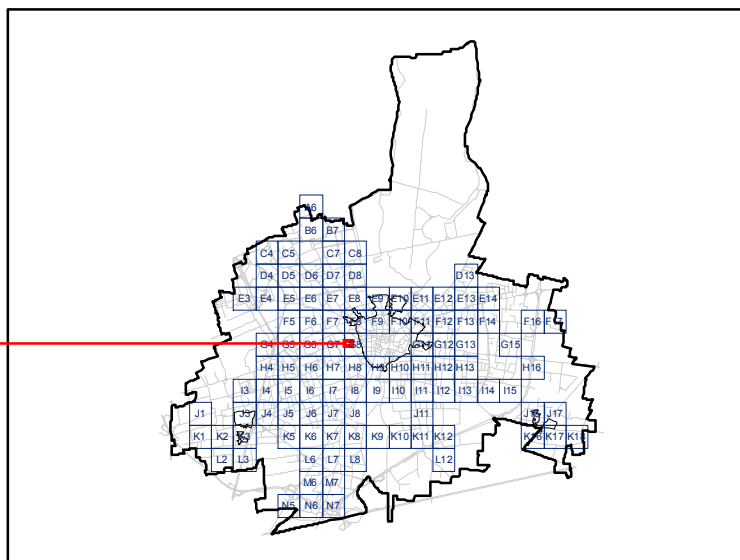
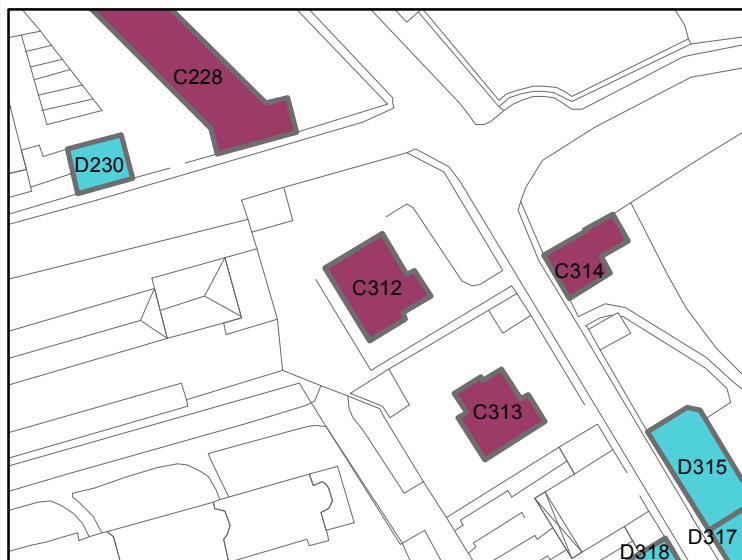


Indirizzo: Via Sempione 46
Classe: C - Villini e edifici isolati
Categoria: Edificio singolo
Proprietà: Non comunale

Stato di manutenzione: Mediocre
Piani fuori terra: 3
Mappa del 1933: Si

Schede edifici antichi e di valore testimoniale

Q G8
ID C312

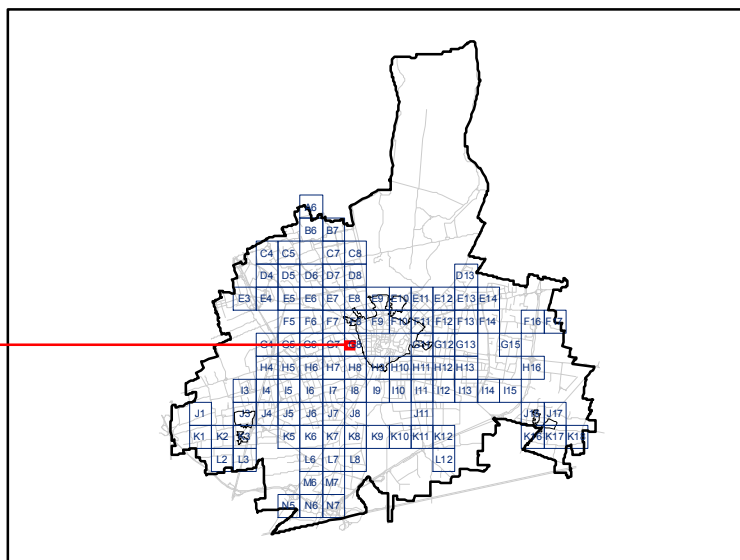
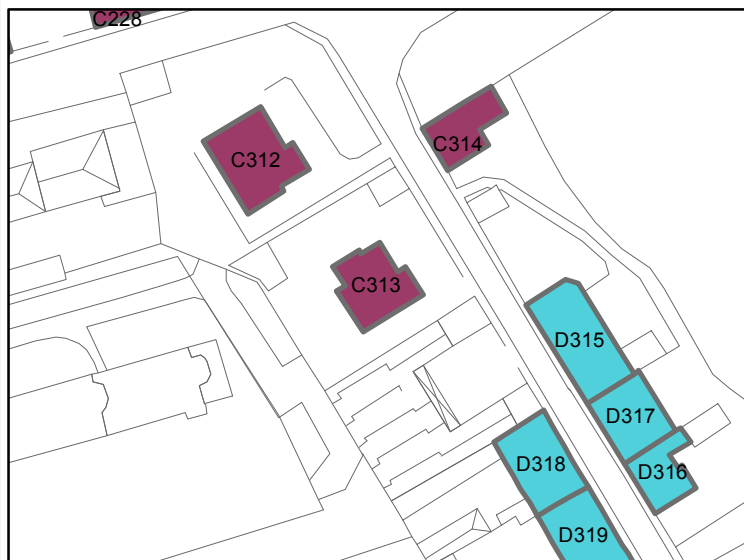


Indirizzo: Via San Gottardo 87
Classe: C - Villini e edifici isolati
Categoria: Edificio singolo
Proprietà: Non comunale

Stato di manutenzione: Buono
Piani fuori terra: 2
Mappa del 1933: Si
Villino Via San Gottardo 49

Schede edifici antichi e di valore testimoniale

Q G8
ID C313

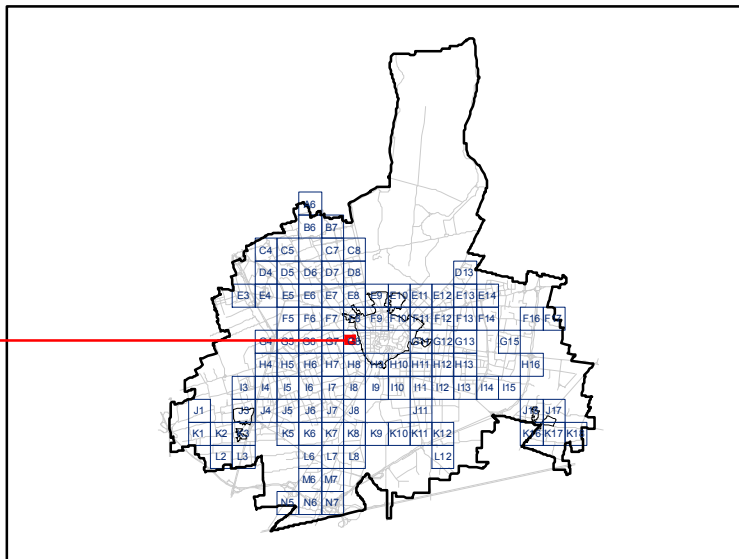
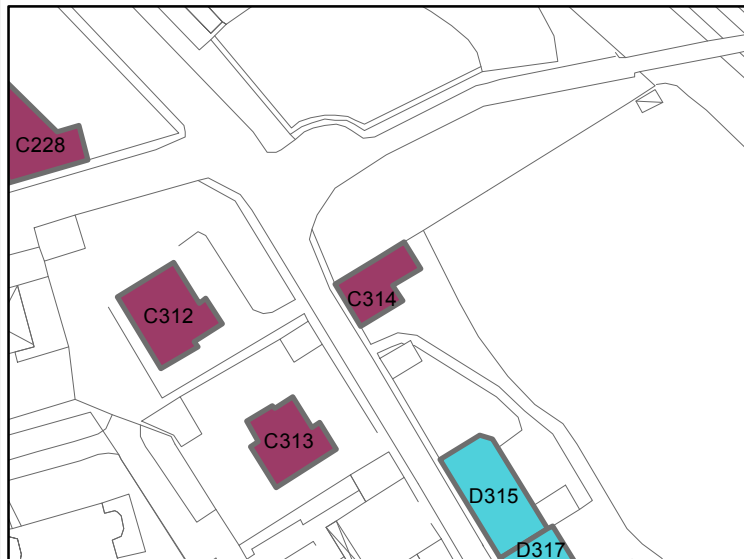


Indirizzo: Via San Gottardo
Classe: C - Villini e edifici isolati
Categoria: Edificio singolo
Proprietà: Non comunale

Stato di manutenzione: Buono
Piani fuori terra: 2
Mappa del 1933: Si

Schede edifici antichi e di valore testimoniale

Q G8
ID C314

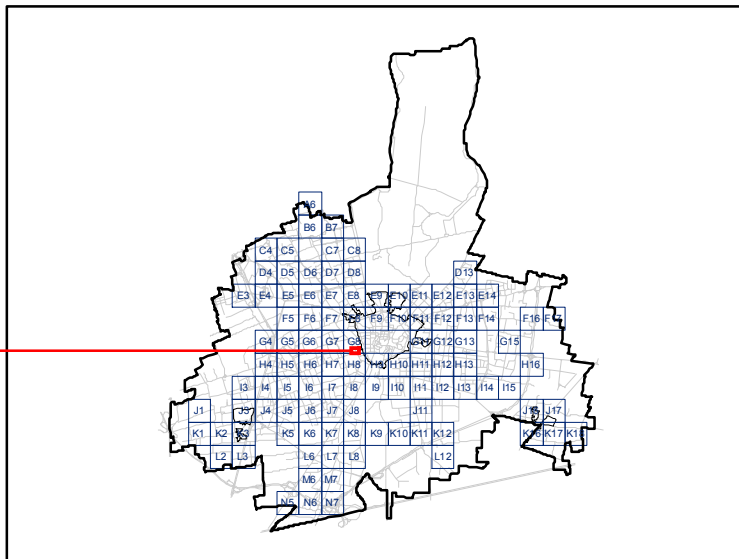
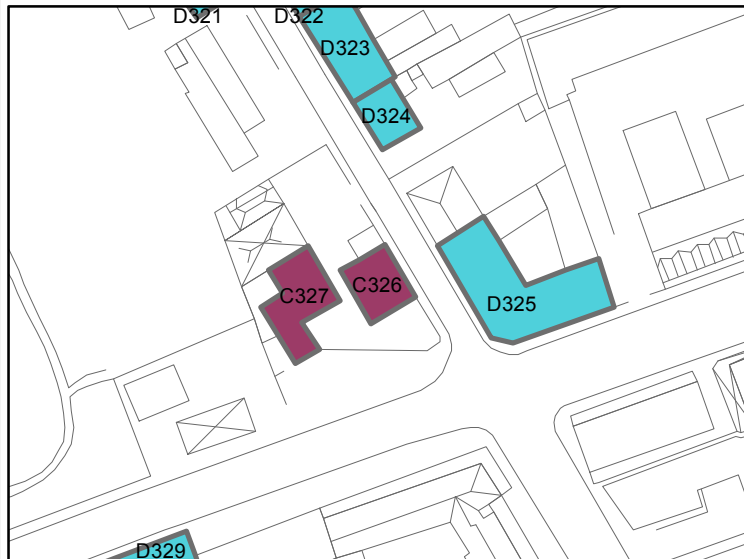


Indirizzo: Via San Gottardo 17
Classe: C - Villini e edifici isolati
Categoria: Edificio singolo
Proprietà: Non comunale

Stato di manutenzione: Buono
Piani fuori terra: 2
Mappa del 1933: Si

Schede edifici antichi e di valore testimoniale

Q G8
ID C326

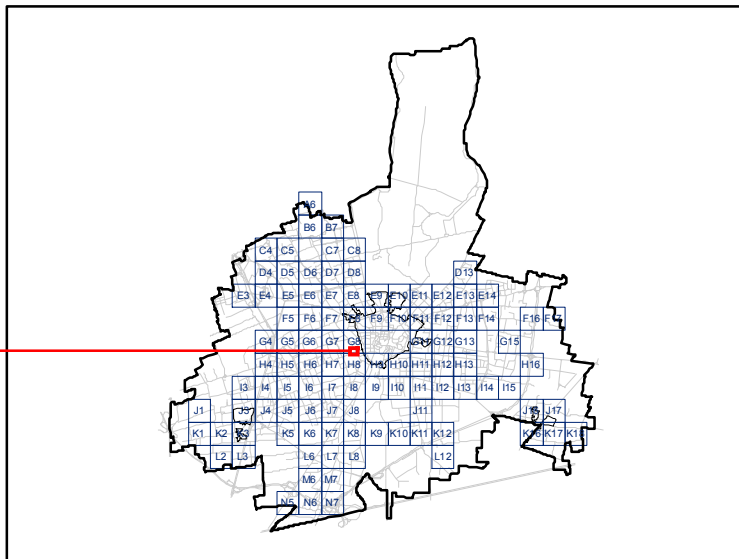
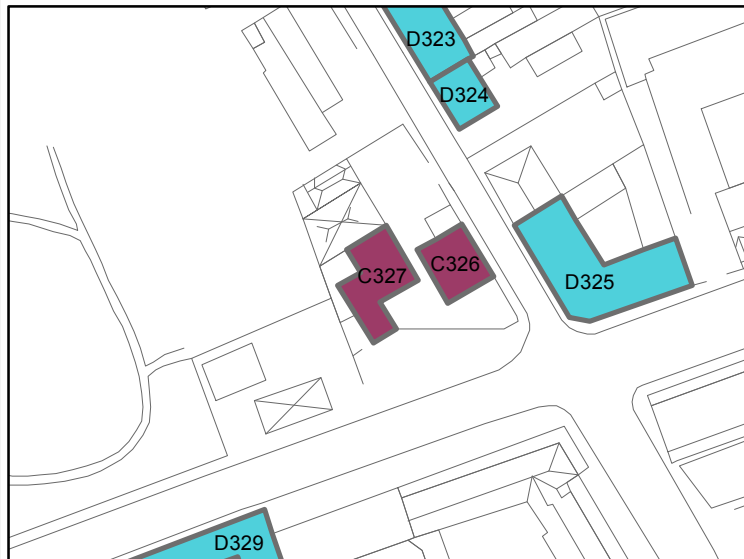


Indirizzo: Via San Gottardo 18
Classe: C - Villini e edifici isolati
Categoria: Edificio singolo
Proprietà: Non comunale

Stato di manutenzione: Buono
Piani fuori terra: 2
Mappa del 1933: Si

Schede edifici antichi e di valore testimoniale

Q G8
ID C327


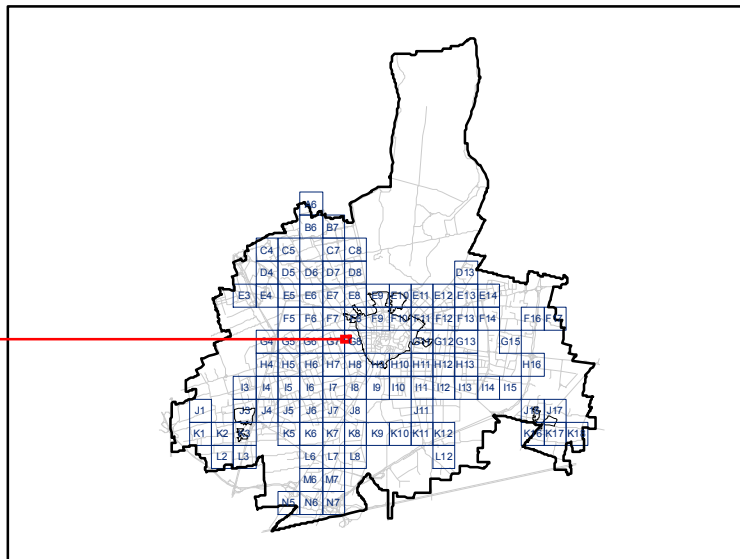
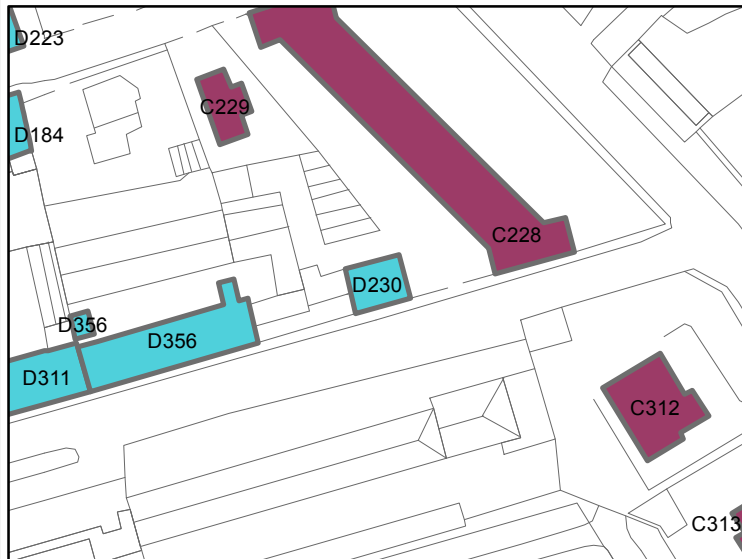


Indirizzo: Via San Gottardo 20
Classe: C - Villini e edifici isolati
Categoria: Edificio singolo
Proprietà: Non comunale

Stato di manutenzione: Buono
Piani fuori terra: 1/2
Mappa del 1933: Si

Schede edifici antichi e di valore testimoniale

Q G8
ID D230

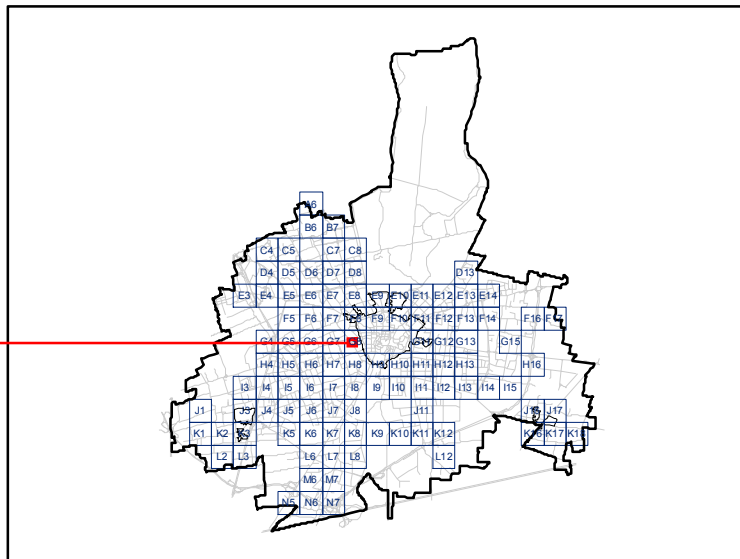
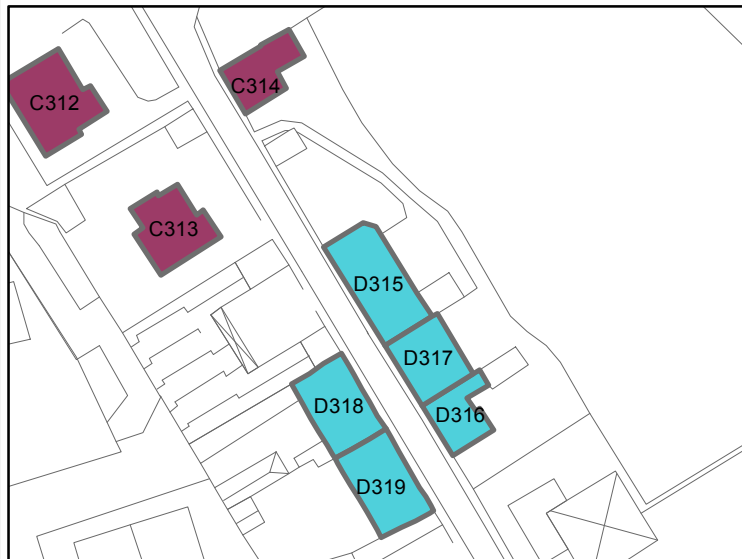


Indirizzo: Via Sempione 11
Classe: D - Edifici a cortina stradale
Categoria: Edificio singolo
Proprietà: Non comunale

Stato di manutenzione: Buono
Piani fuori terra: 3
Mappa del 1933: Si

Schede edifici antichi e di valore testimoniale

Q G8
ID D315


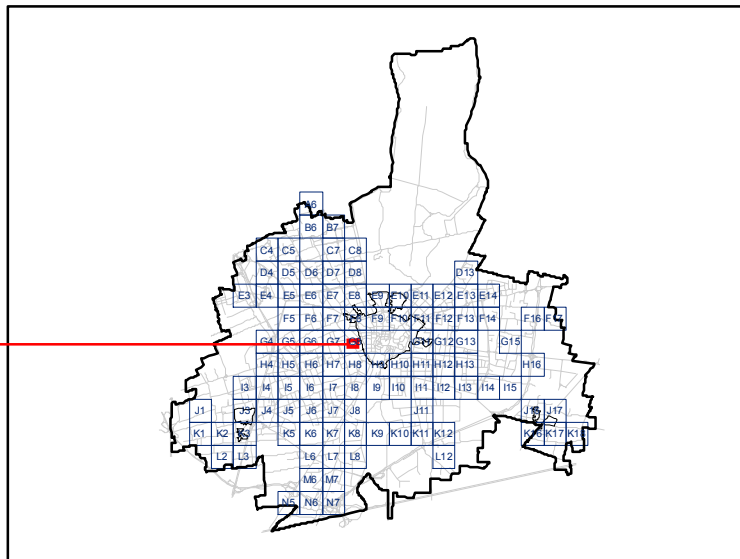


Indirizzo: Via San Gottardo
Classe: D - Edifici a cortina stradale
Categoria: Edificio singolo
Proprietà: Non comunale

Stato di manutenzione: Buono
Piani fuori terra: 2
Mappa del 1933: Si

Schede edifici antichi e di valore testimoniale

Q G8
ID D316

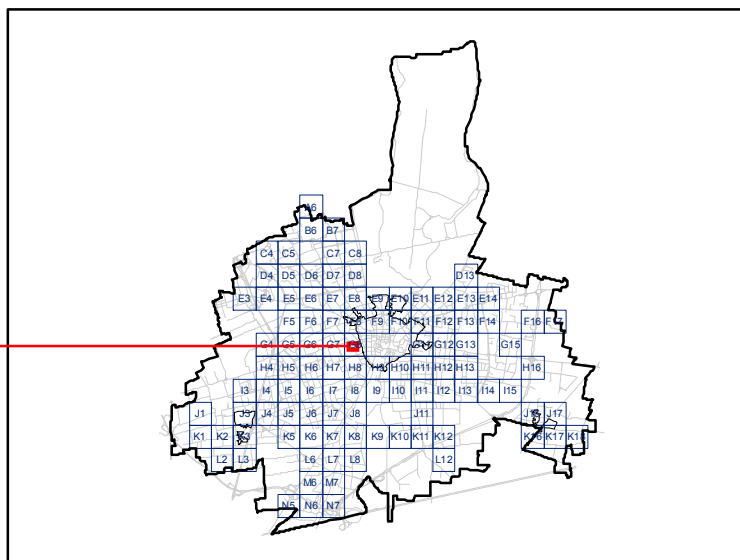
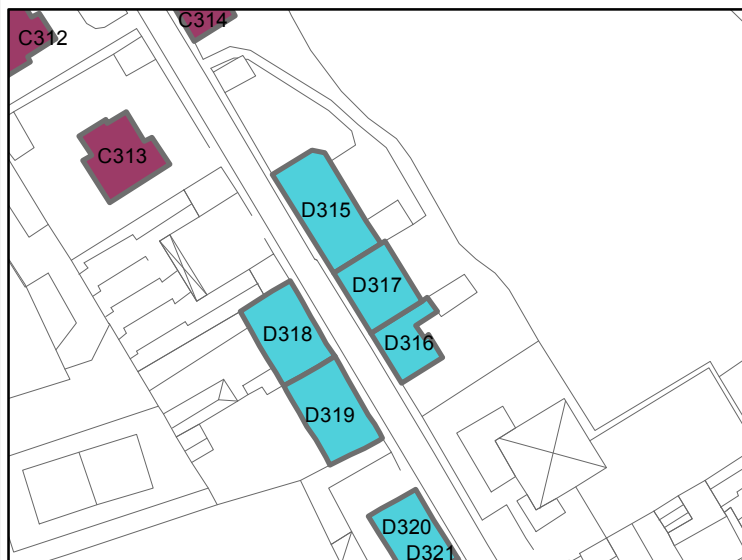


Indirizzo: Via San Gottardo 46/48
Classe: D - Edifici a cortina stradale
Categoria: Edificio singolo
Proprietà: Non comunale

Stato di manutenzione: Buono
Piani fuori terra: 2
Mappa del 1933: Si

Schede edifici antichi e di valore testimoniale

Q G8
ID D317

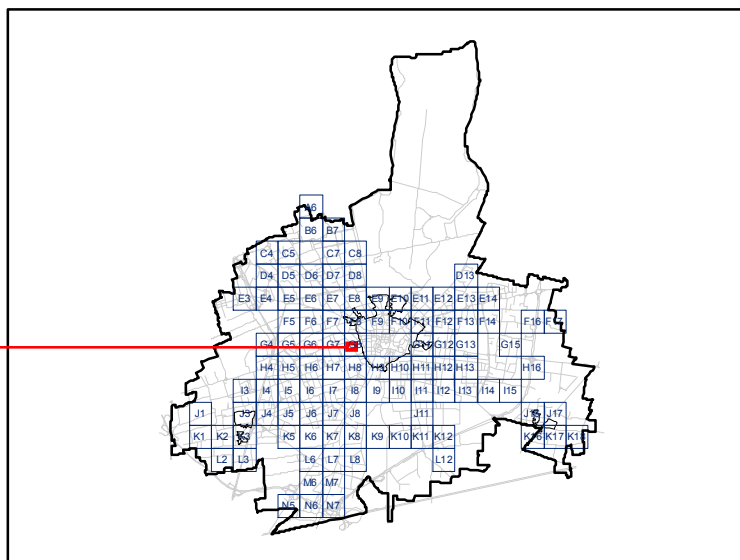


Indirizzo: Via San Gottardo 17
Classe: D - Edifici a cortina stradale
Categoria: Edificio singolo
Proprietà: Comunale

Stato di manutenzione: Buono
Piani fuori terra: 3
Mappa del 1933: Si

Schede edifici antichi e di valore testimoniale

Q G8
ID D318

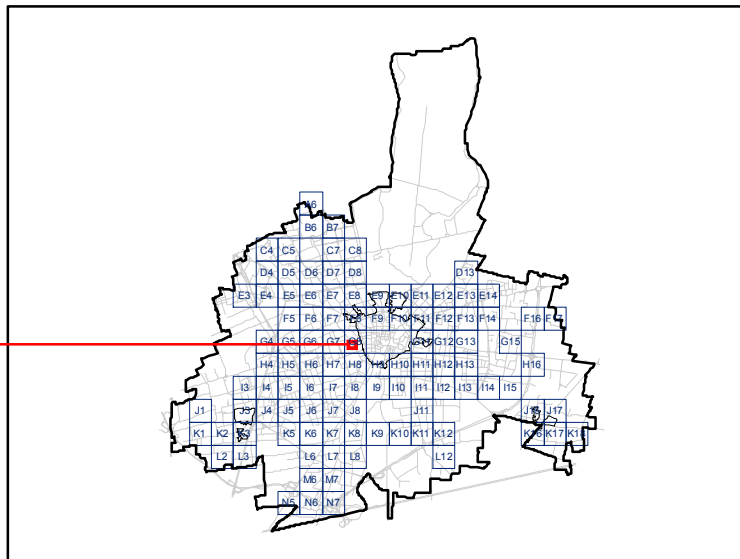
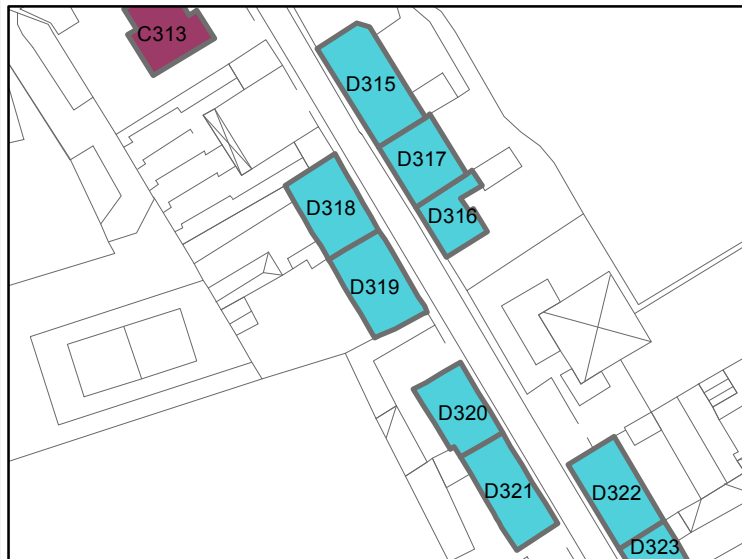


Indirizzo: Via San Gottardo 5/a
Classe: D - Edifici a cortina stradale
Categoria: Edificio singolo
Proprietà: Non comunale

Stato di manutenzione: Buono
Piani fuori terra: 2
Mappa del 1933: Si

Schede edifici antichi e di valore testimoniale

Q G8
ID D319


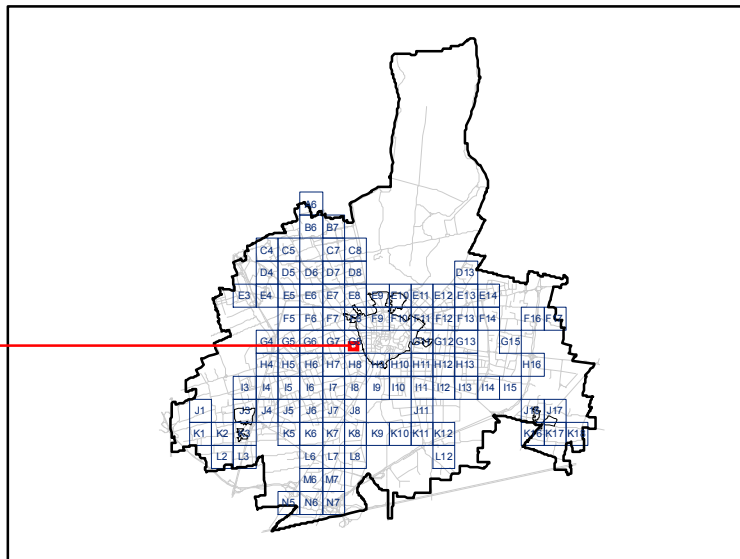


Indirizzo: Via San Gottardo 45
Classe: D - Edifici a cortina stradale
Categoria: Edificio singolo
Proprietà: Non comunale

Stato di manutenzione: Buono
Piani fuori terra: 2
Mappa del 1933: Si

Schede edifici antichi e di valore testimoniale

Q G8
ID D320

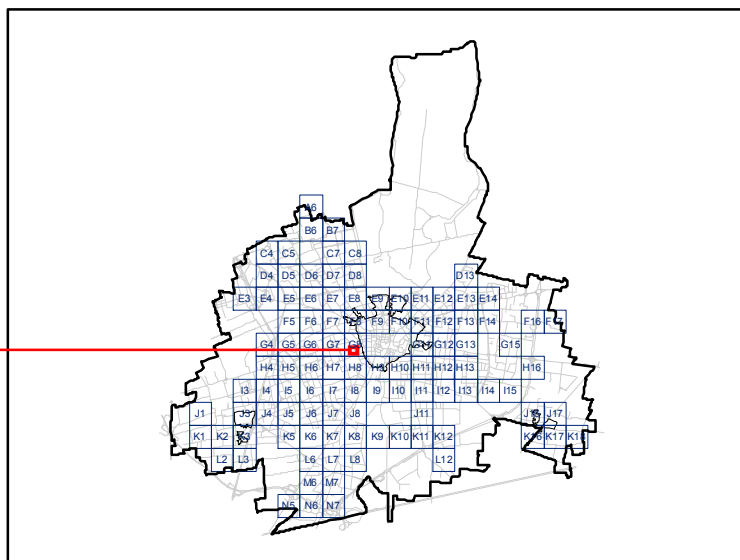


Indirizzo: Via San Gottardo 20
Classe: D - Edifici a cortina stradale
Categoria: Edificio singolo
Proprietà: Non comunale

Stato di manutenzione: Buono
Piani fuori terra: 2
Mappa del 1933: Si

Schede edifici antichi e di valore testimoniale

Q G8
ID D321

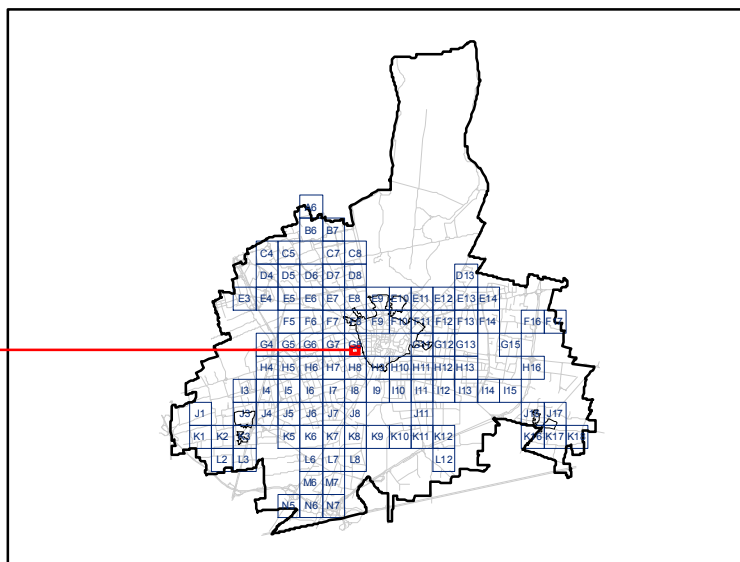


Indirizzo: Via San Gottardo 1
Classe: D - Edifici a cortina stradale
Categoria: Edificio singolo
Proprietà: Non comunale

Stato di manutenzione: Buono
Piani fuori terra: 2
Mappa del 1933: Si

Schede edifici antichi e di valore testimoniale

Q G8
ID D322


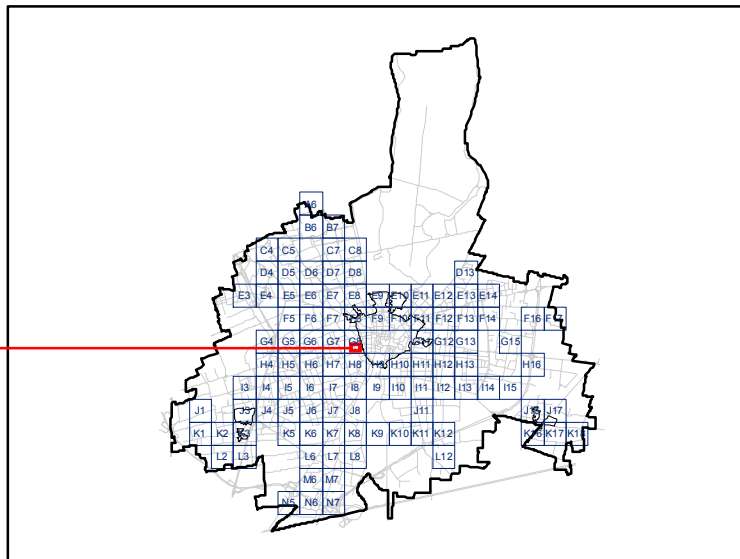


Indirizzo: Via San Gottardo 29/31(ex 23)
Classe: D - Edifici a cortina stradale
Categoria: Edificio singolo
Proprietà: Non comunale

Stato di manutenzione: Mediocre
Piani fuori terra: 2
Mappa del 1933: Si

Schede edifici antichi e di valore testimoniale

Q G8
ID D323

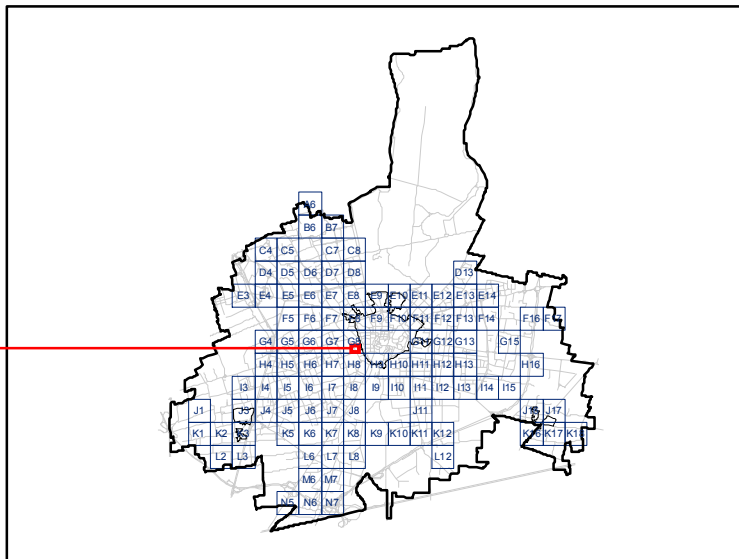


Indirizzo: Via San Gottardo
Classe: D - Edifici a cortina stradale
Categoria: Edificio singolo
Proprietà: Non comunale

Stato di manutenzione: Buono
Piani fuori terra: 4
Mappa del 1933: Si

Schede edifici antichi e di valore testimoniale

Q G8
ID D324

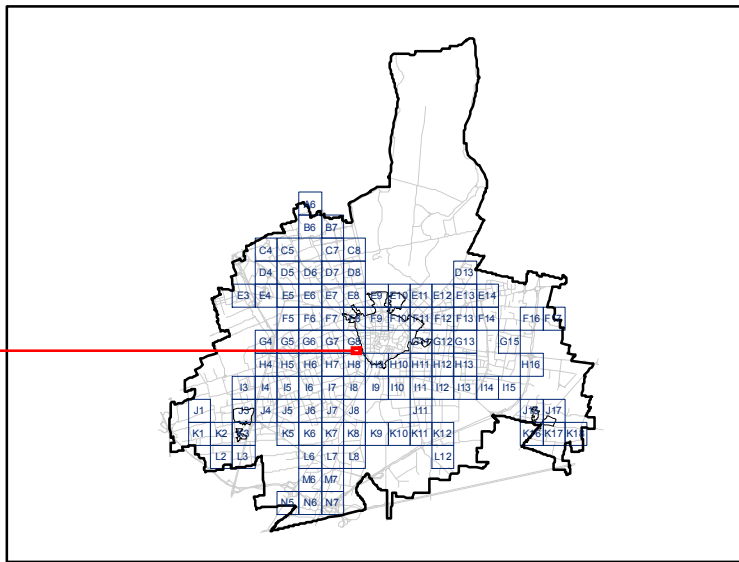
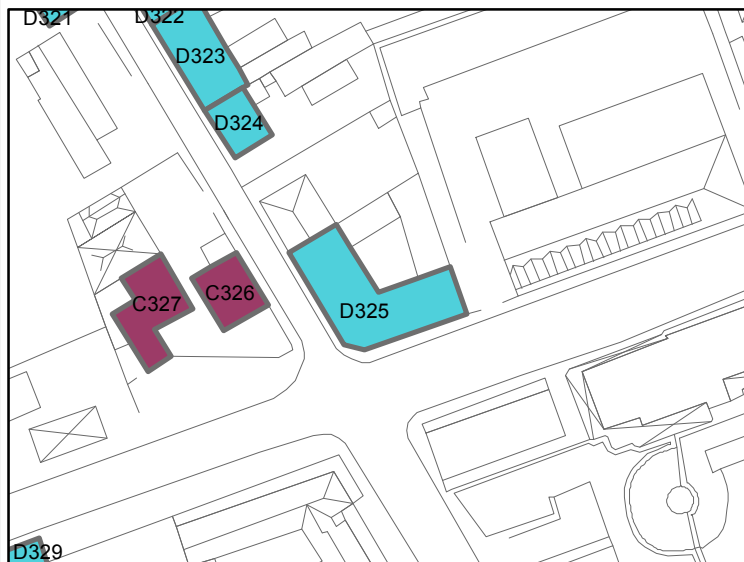


Indirizzo: Via San Gottardo 16
Classe: D - Edifici a cortina stradale
Categoria: Edificio singolo
Proprietà: Non comunale

Stato di manutenzione: Buono
Piani fuori terra: 2
Mappa del 1933: Si

Schede edifici antichi e di valore testimoniale

Q G8
ID D325

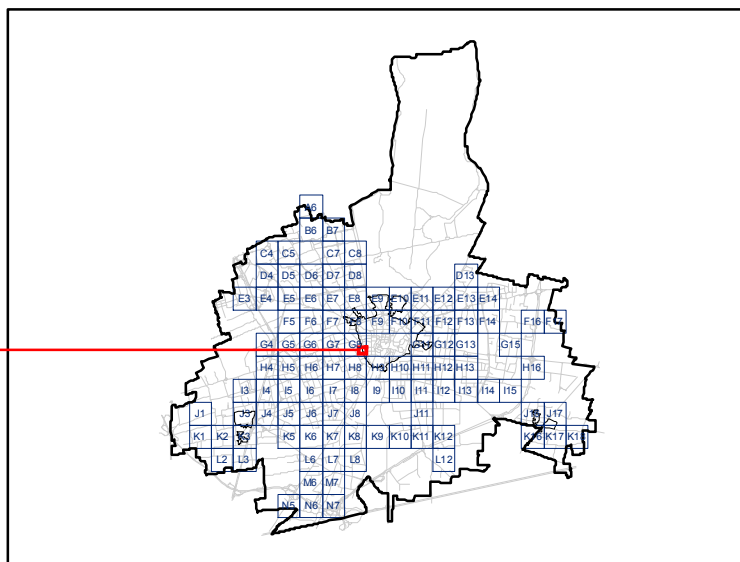


Indirizzo: Via San Gottardo 1
Classe: D - Edifici a cortina stradale
Categoria: Edificio singolo
Proprietà: Non comunale

Stato di manutenzione: Buono
Piani fuori terra: 3
Mappa del 1933: Si

Schede edifici antichi e di valore testimoniale

Q G8
ID D362

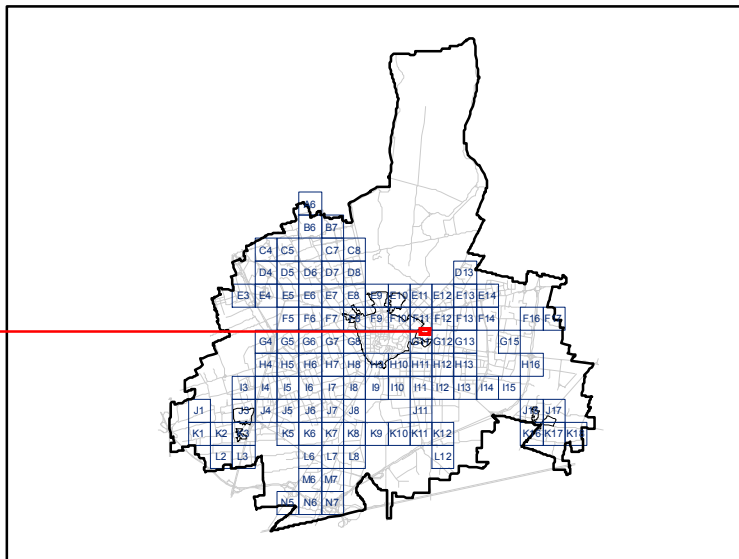
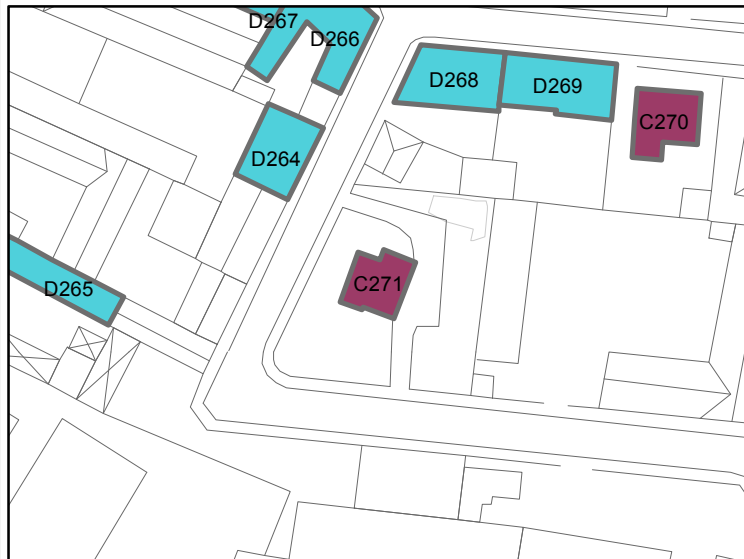


Indirizzo: Via Monviso 17
Classe: D - Edifici a cortina stradale
Categoria: Edificio singolo
Proprietà: Non comunale

Stato di manutenzione: Buono
Piani fuori terra: 3
Mappa del 1933: Si

Schede edifici antichi e di valore testimoniale

Q G11
ID C271

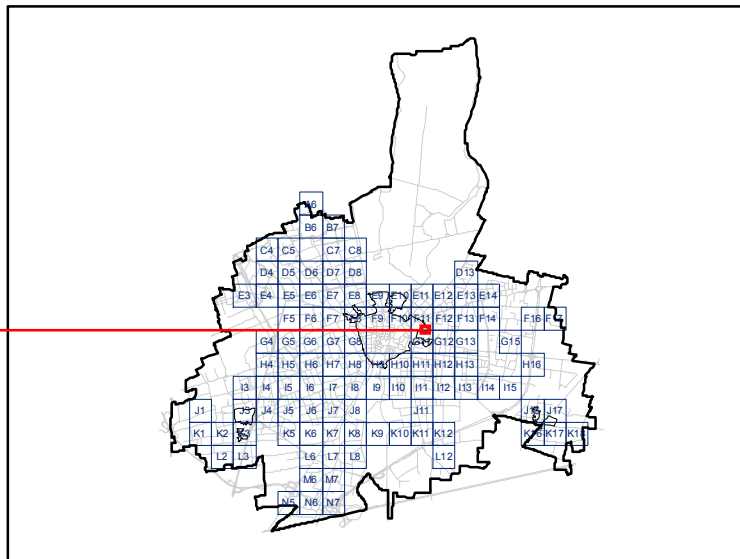
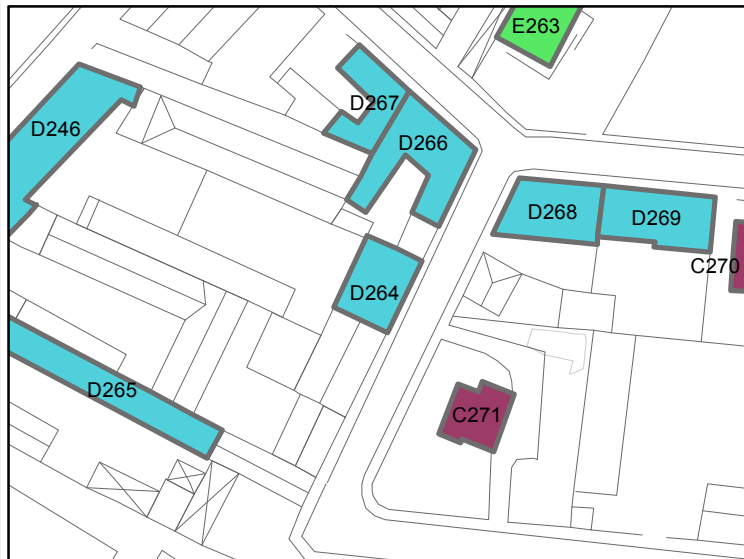


Indirizzo: Via Raffaello Sanzio 48
Classe: C - Villini e edifici isolati
Categoria: Edificio singolo
Proprietà: Non comunale

Stato di manutenzione: Buono
Piani fuori terra: 2
Mappa del 1933: Si

Schede edifici antichi e di valore testimoniale

Q G11
ID D264

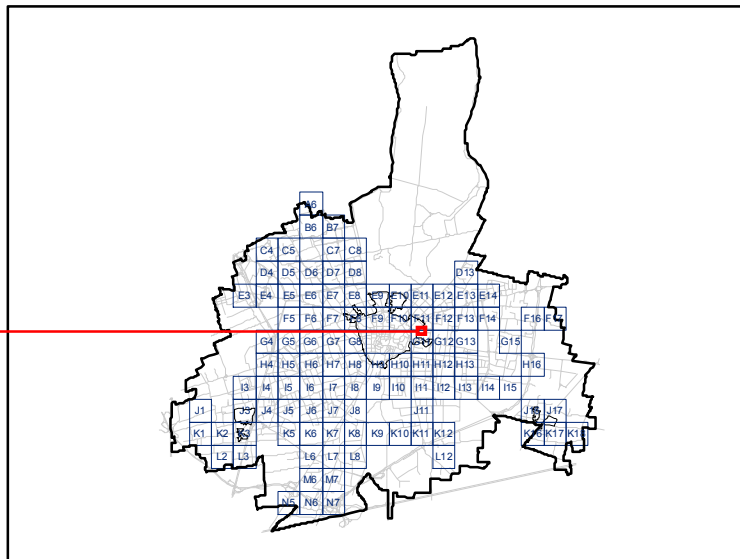


Indirizzo: Via Raffaello Sanzio
Classe: D - Edifici a cortina stradale
Categoria: Edificio singolo
Proprietà: Non comunale

Stato di manutenzione: Buono
Piani fuori terra: 3
Mappa del 1933: Si

Schede edifici antichi e di valore testimoniale

Q G11
ID D265

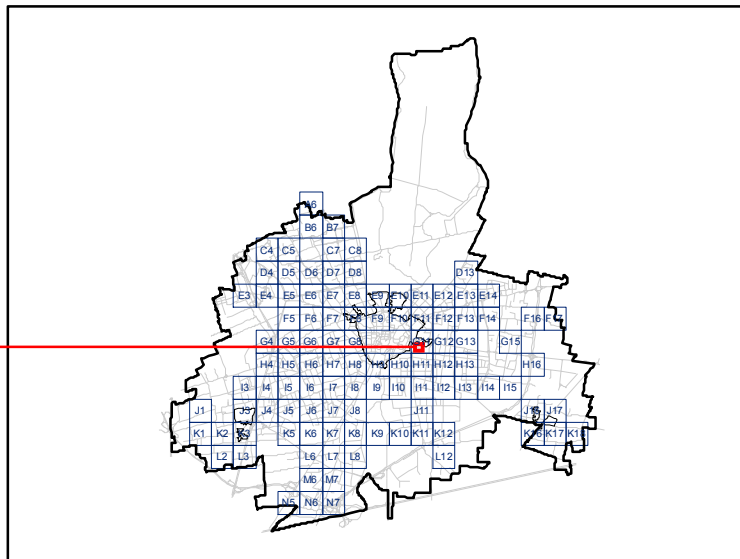
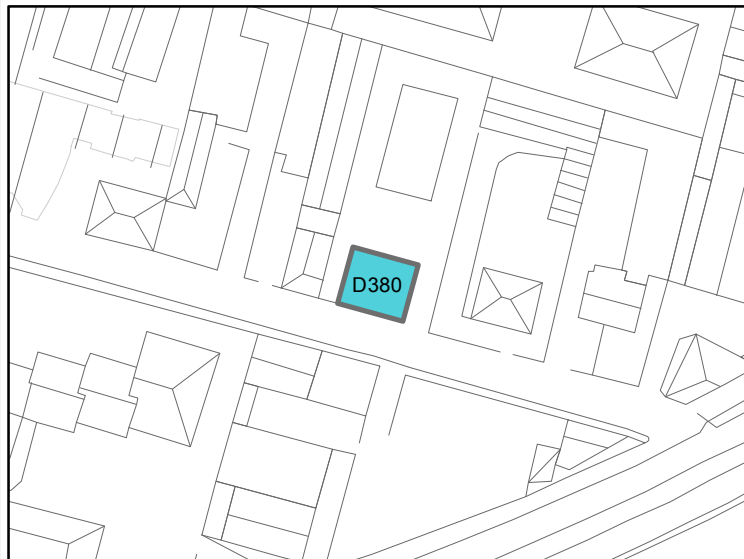


Indirizzo: Via Enrico Da Monza 51
Classe: D - Edifici a cortina stradale
Categoria: Edificio singolo
Proprietà: Non comunale

Stato di manutenzione: Mediocre
Piani fuori terra: 3
Mappa del 1933: Si

Schede edifici antichi e di valore testimoniale

Q G11
ID D380

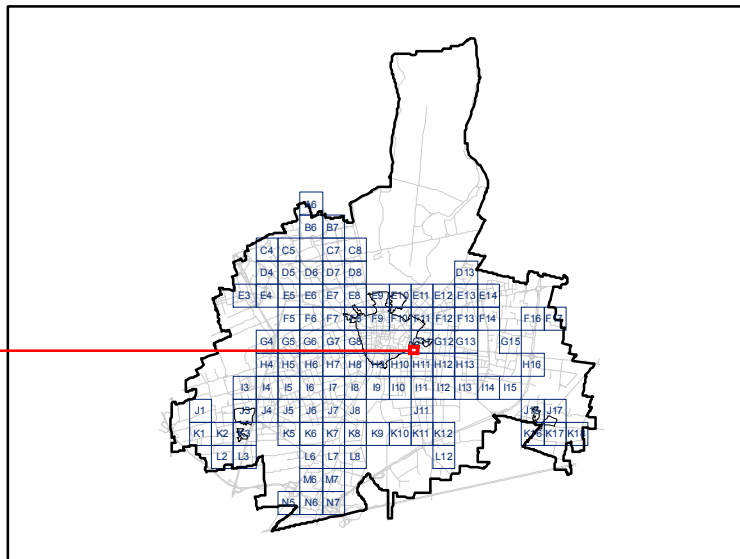
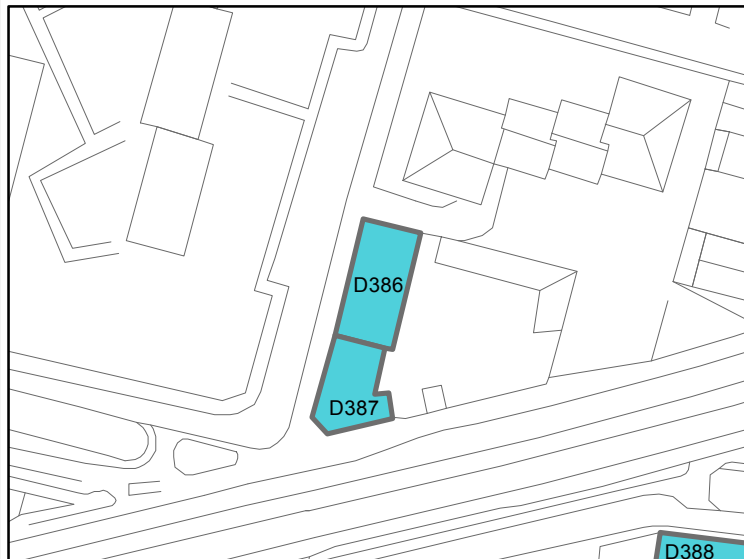


Indirizzo: Via Antonio Stoppani 18
Classe: D - Edifici a cortina stradale
Categoria: Edificio singolo
Proprietà: Non comunale

Stato di manutenzione: Buono
Piani fuori terra: 2
Mappa del 1933: Si

Schede edifici antichi e di valore testimoniale

Q G11
ID D386

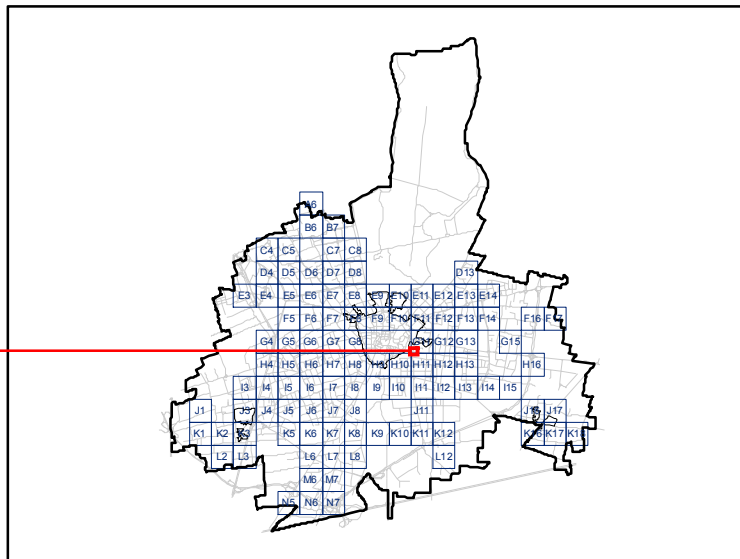
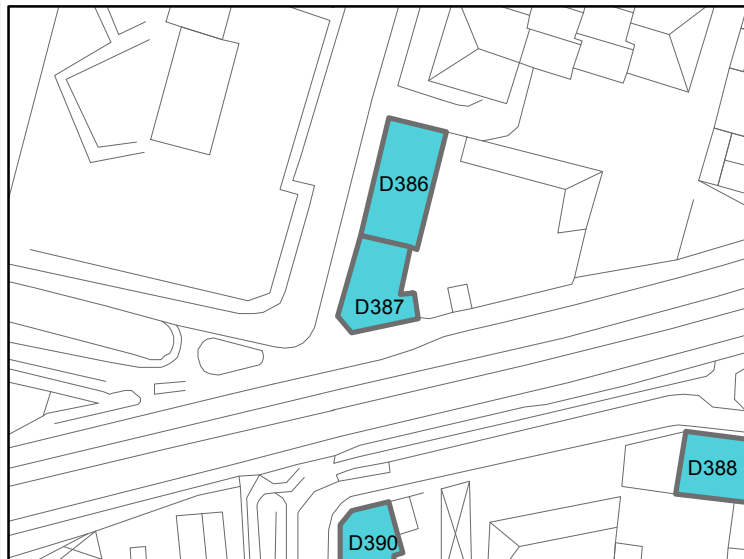


Indirizzo: Via Durini 9
Classe: D - Edifici a cortina stradale
Categoria: Edificio singolo
Proprietà: Non comunale

Stato di manutenzione: Mediocre
Piani fuori terra: 3
Mappa del 1933: Si

Schede edifici antichi e di valore testimoniale

Q G11
ID D387



Indirizzo: Via Durini 10
Classe: D - Edifici a cortina stradale
Categoria: Edificio singolo
Proprietà: Non comunale

Stato di manutenzione: Cattivo
Piani fuori terra: 4
Mappa del 1933: Si