



Assessorato alle Politiche del Territorio
Settore Governo del Territorio - SUAP
Servizio Piani Urbanistici - SIT

PGT Piano di Governo del Territorio

Piano delle Regole

Repertorio degli Edifici Antichi e di Valore Testimoniale

| Sindaco | Assessore | Segretario Generale | Dirigente |
|--------------------|-----------------|---------------------|---------------------|
| Roberto Scanagatti | Claudio Colombo | Mario Spoto | Giuseppe Maria Riva |

Adozione: Delibera di Consiglio Comunale n° 53 del 07/07/2016

Approvazione: Delibera di Consiglio Comunale n° 8 del 06/02/2017

Collazione: Determinazione dirigenziale n° del

Pubblicazione: B.U.R.L. S.A.C. n° del

PR.06

Vol.4
parte 1

Documento di Piano

ATI: Ubistudio s.r.l. - Consorzio Poliedra del Politecnico di Milano

Ubistudio s.r.l.: Alessandro Ali (direzione tecnica e progettazione urbanistica) | Mariasilvia Agresta, Valentina Brambilla, Maddalena Leanza (predisposizione elaborati)

Consorzio Poliedra: Arturo Lanzani (consulenza scientifica) | Christian Novak (analisi e progettazione urbana e paesaggistica) |

Giuliana Gemini (gestione processi partecipativi) | Simonetta Armondi, Andrea Calori, Gabriele Pasqui (contributi)

Piano dei Servizi e Piano delle Regole: Giuseppe Riva (responsabile del procedimento) |

Servizio Piani Urbanistici - SIT: Francesca Corbetta, Caterina Benaglia, Elena Beretta; Massimo Bisogno (predisposizione elaborati);

Mariella Bosatra, Natalia Colombo, Giuseppe Palmati, Rossana Reduzzi, Emilia Pesenti, Maria Concetta Vinci (contributi) |

Servizio Valorizzazione e Asset: Patrizia Lamperti (contributi)

Componente Geologica, Idrogeologica e Sismica: Società di Ingegneria Idrogea Servizi s.r.l.: Alessandro Uggeri (responsabile di progetto),

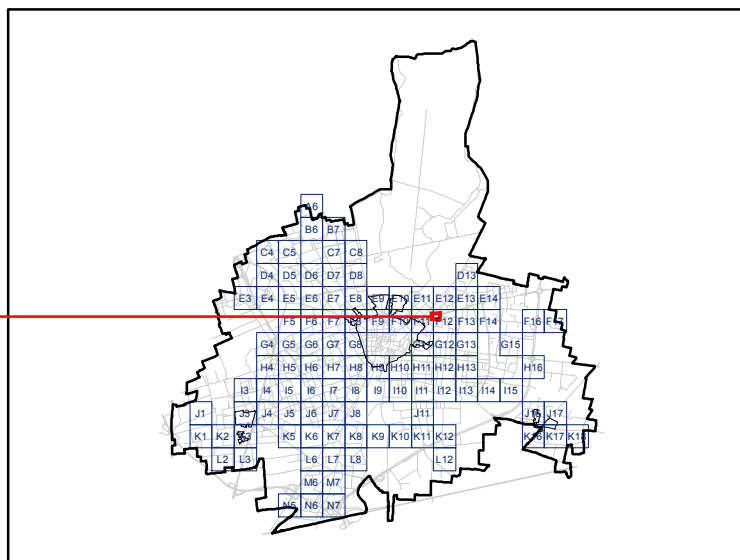
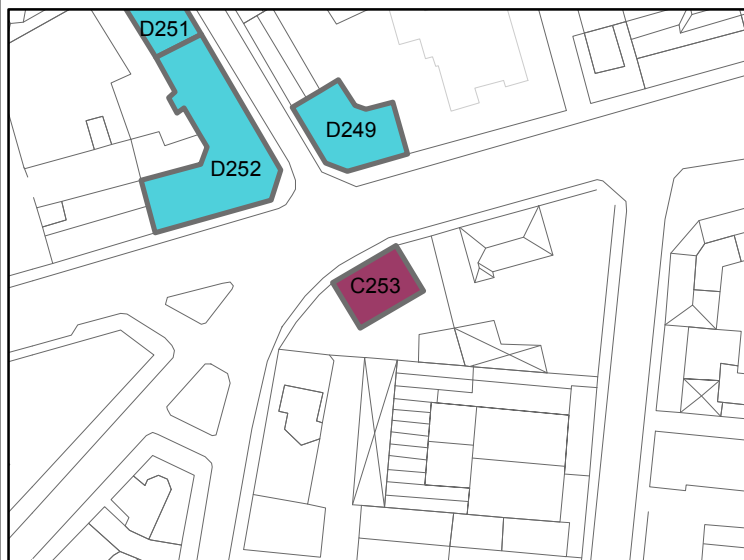
Luca Osculati (predisposizione elaborati) | Per conto di Società di Ingegneria Idrogea Servizi s.r.l.: Ramon Pacheco (rischio idraulico)

Rapporto Ambientale, Sintesi non Tecnica, Dichiarazione di Sintesi (Valutazione Ambientale Strategica): Carlo Luigi Gerosa

Valutazione giuridico legale della normativa: Mario Viviani

Schede edifici antichi e di valore testimoniale

Q F12
ID C253

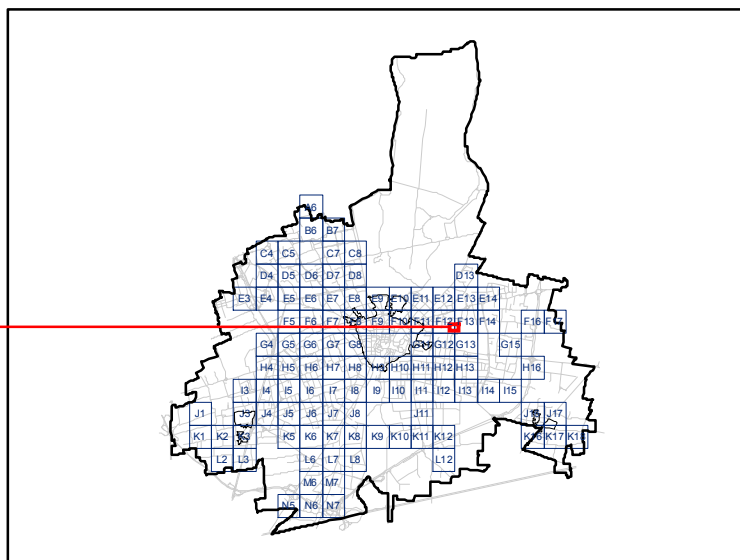
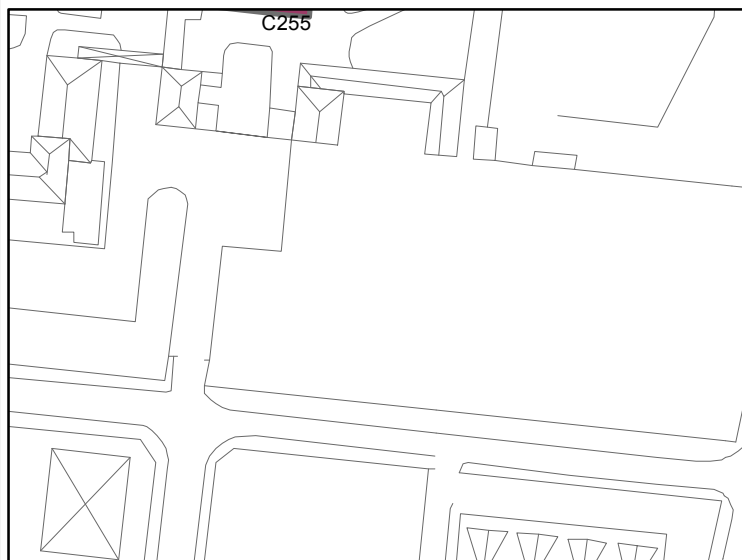


Indirizzo: Viale Liberta' 36
Classe: C - Villini e edifici isolati
Categoria: Edificio singolo
Proprietà: Non comunale

Stato di manutenzione: Buono
Piani fuori terra: 2
Mappa del 1933: Si

Schede edifici antichi e di valore testimoniale

Q F12
ID C255

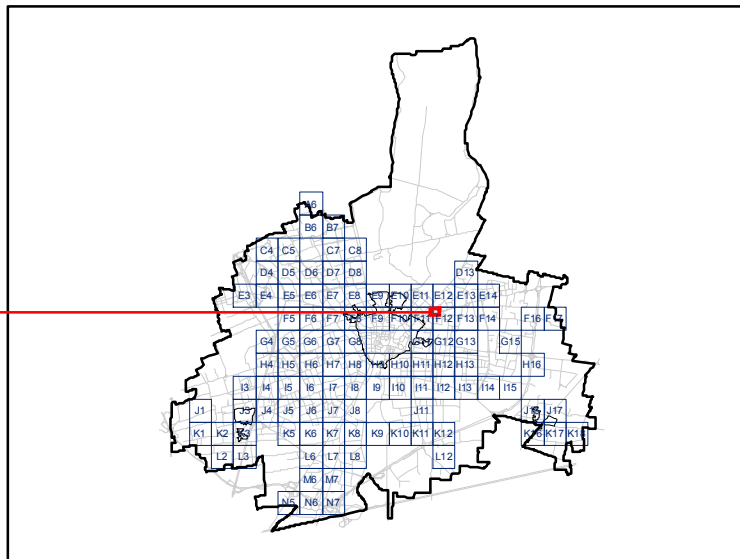
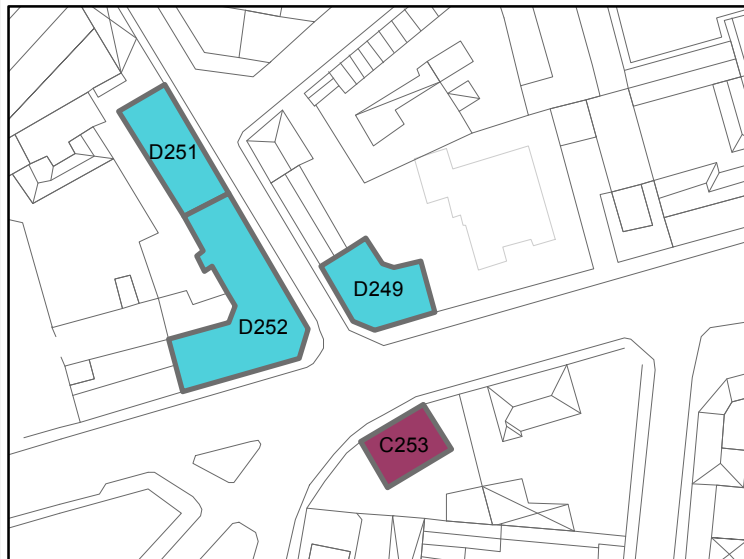


Indirizzo: Via Ernesto Messa
Classe: C - Villini e edifici isolati
Categoria: Edificio singolo
Proprietà: Non comunale

Stato di manutenzione: Buono
Piani fuori terra: 2/3
Mappa del 1933: Si
Villa Nuova Osculati

Schede edifici antichi e di valore testimoniale

Q F12
ID D249

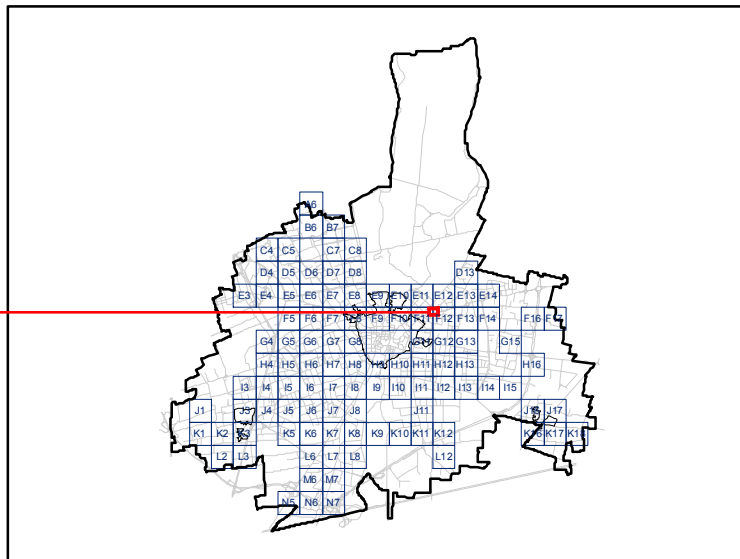
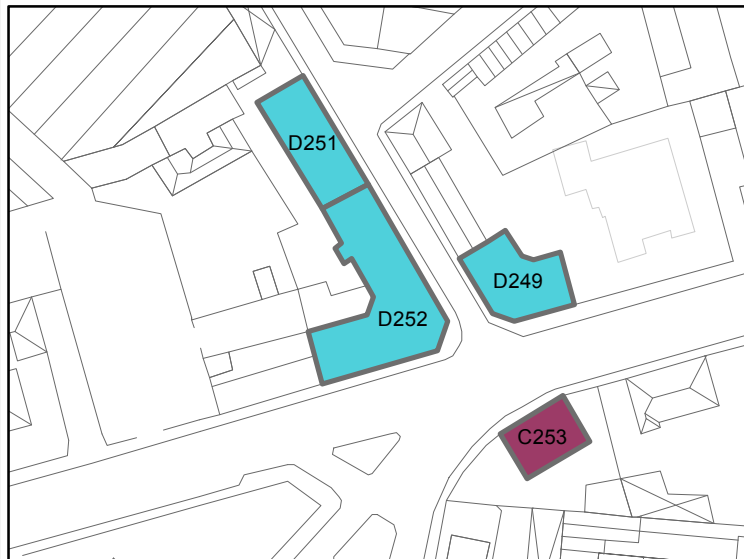


Indirizzo: Via Raffaele Merelli
Classe: D - Edifici a cortina stradale
Categoria: Edificio singolo
Proprietà: Non comunale

Stato di manutenzione: Buono
Piani fuori terra: 3
Mappa del 1933: Si

Schede edifici antichi e di valore testimoniale

Q F12
ID D252

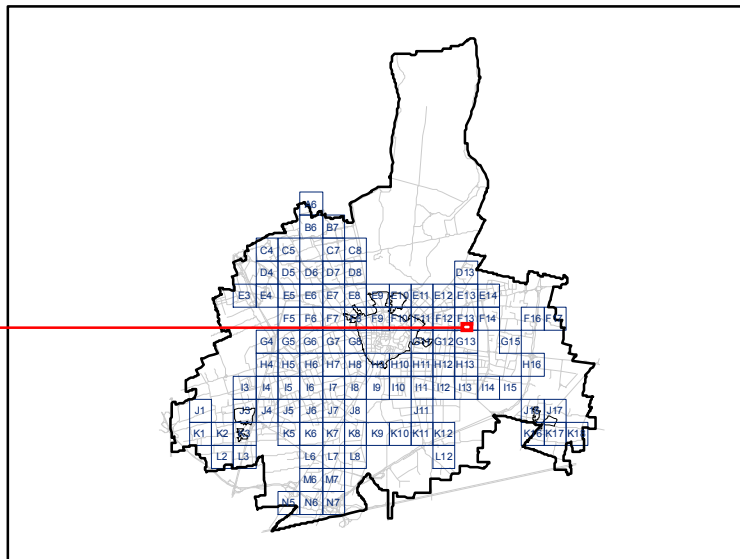
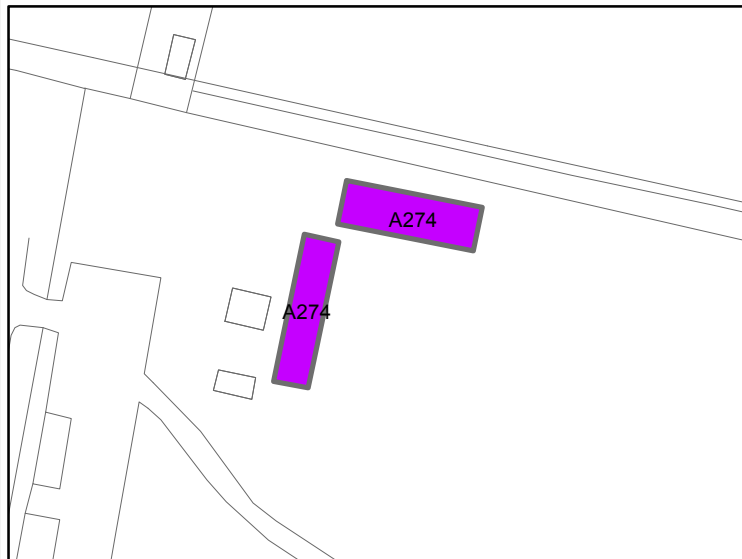


Indirizzo: Viale Liberta' 25
Classe: D - Edifici a cortina stradale
Categoria: Edificio singolo
Proprietà: Non comunale

Stato di manutenzione: Buono
Piani fuori terra: 4
Mappa del 1933: Si

Schede edifici antichi e di valore testimoniale

Q F13
ID A274

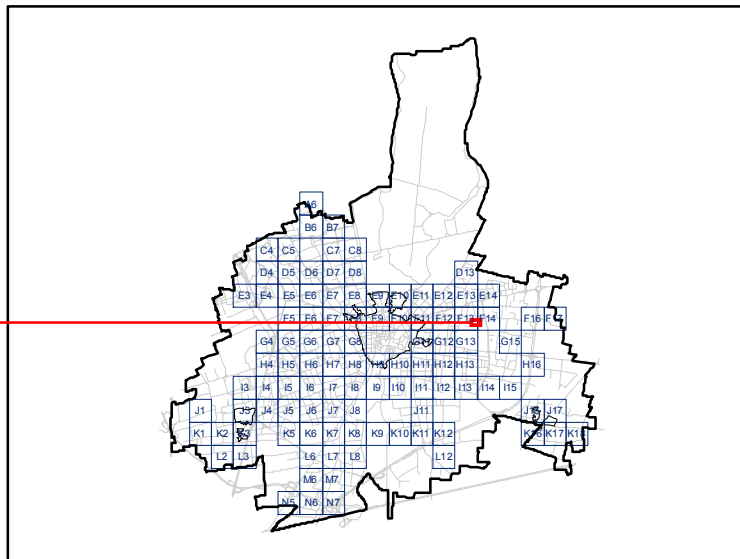
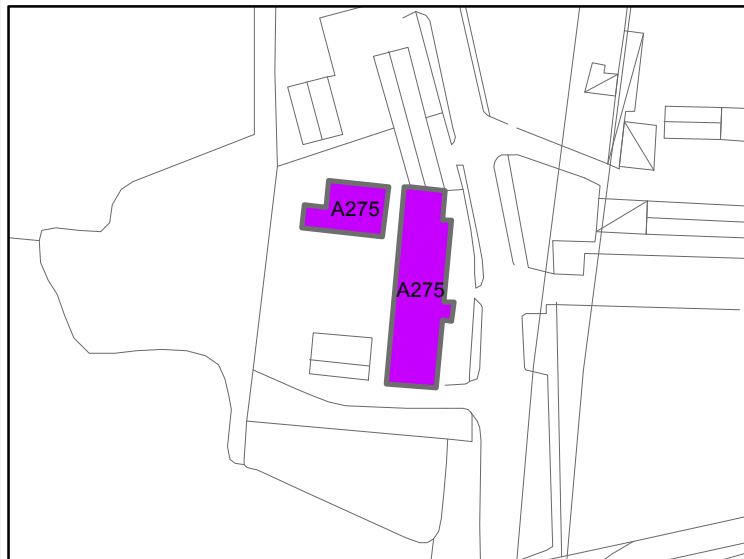


Indirizzo: 32
Classe: A - Edifici di origine rurale
Categoria: Complesso Edilizio
Proprietà: Non comunale

Stato di manutenzione: Cattivo
Piani fuori terra: 2
Mappa del 1933: Si

Schede edifici antichi e di valore testimoniale

Q F13
ID A275

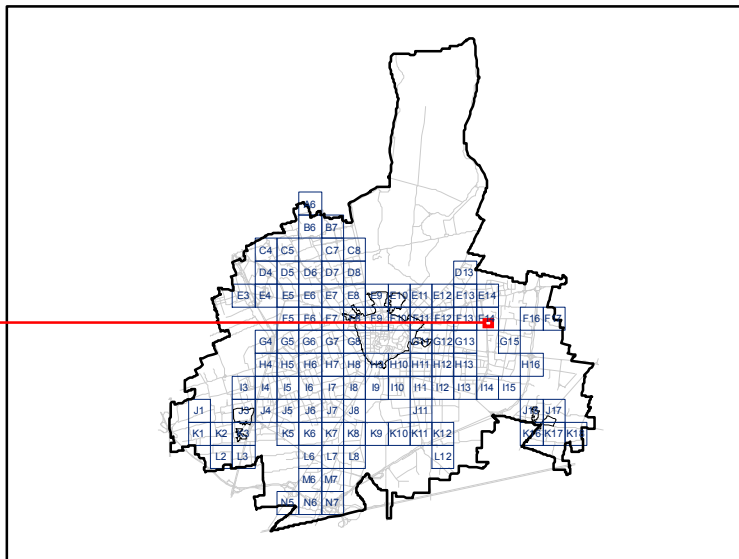
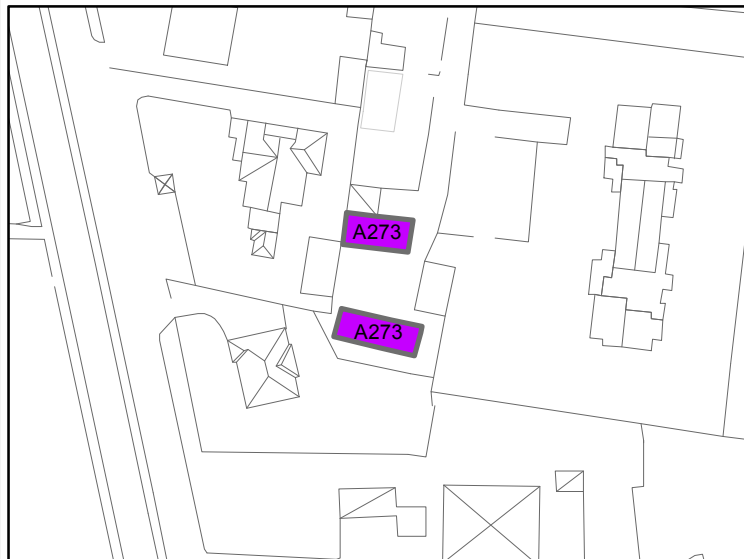


Indirizzo: Via Gallarana 27
Classe: A - Edifici di origine rurale
Categoria: Complesso Edilizio
Proprietà: Non comunale

Stato di manutenzione: Buono
Piani fuori terra: 2
Mappa del 1933: Si

Schede edifici antichi e di valore testimoniale

Q F14
ID A273

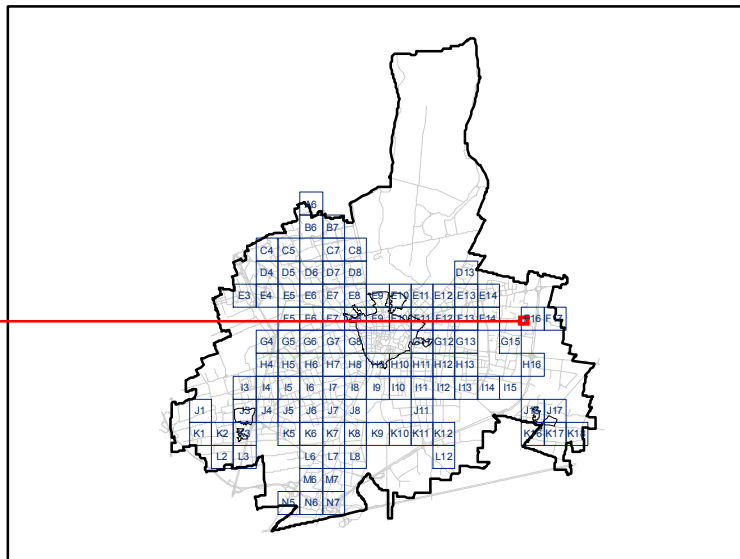
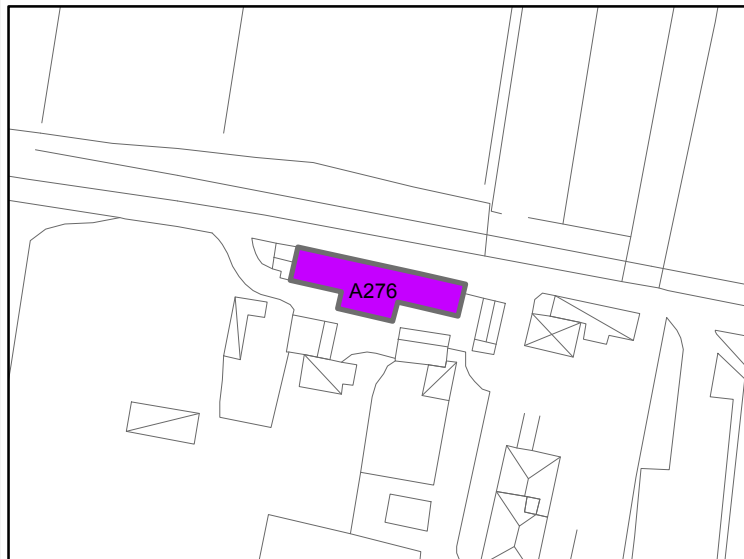


Indirizzo: Via Della Guerrina 34
Classe: A - Edifici di origine rurale
Categoria: Complesso Edilizio
Proprietà: Non comunale

Stato di manutenzione: Mediocre
Piani fuori terra: 2
Mappa del 1933: Si

Schede edifici antichi e di valore testimoniale

Q F16
ID A276

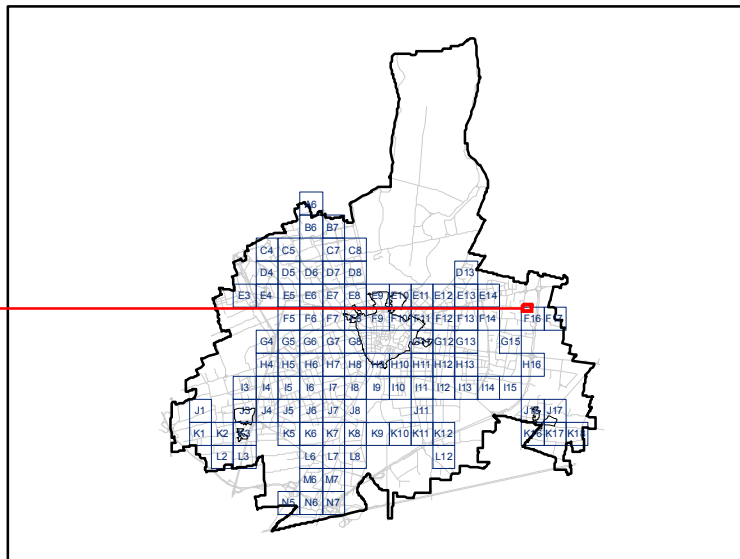


Indirizzo: Via Della Guerrina 34
Classe: A - Edifici di origine rurale
Categoria: Edificio singolo
Proprietà: Non comunale

Stato di manutenzione: Mediocre
Piani fuori terra: 2
Mappa del 1933: Si

Schede edifici antichi e di valore testimoniale

Q F16
ID A277

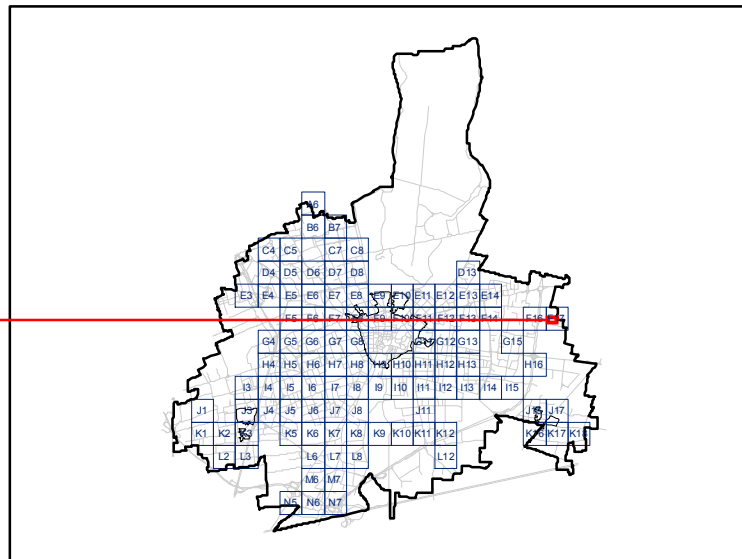
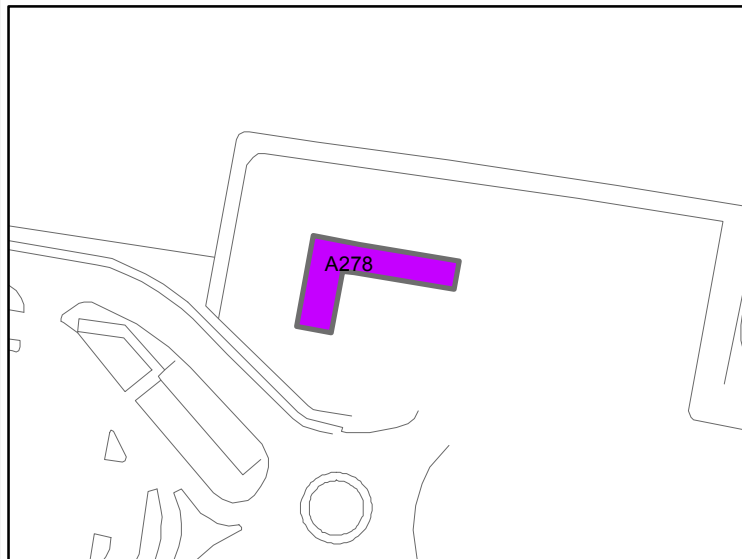


Indirizzo: Via Della Gera 51
Classe: A - Edifici di origine rurale
Categoria: Complesso Edilizio
Proprietà: Non comunale

Stato di manutenzione: Mediocre
Piani fuori terra: 2
Mappa del 1933: Si

Schede edifici antichi e di valore testimoniale

Q F17
ID A278

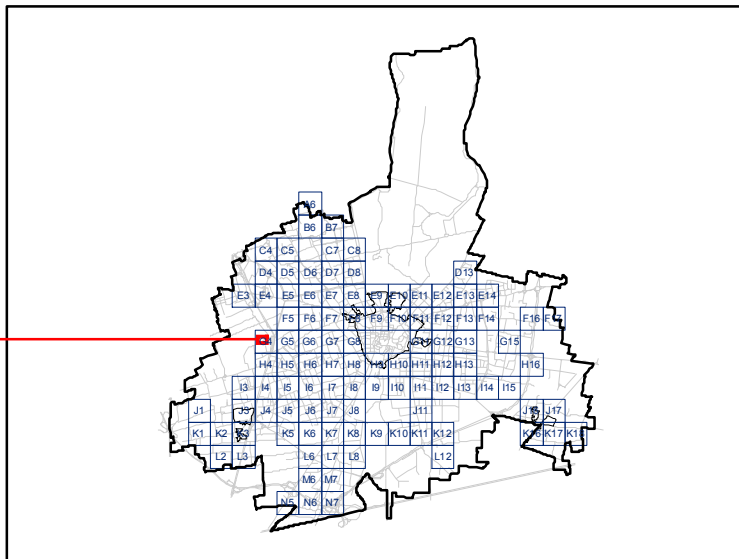
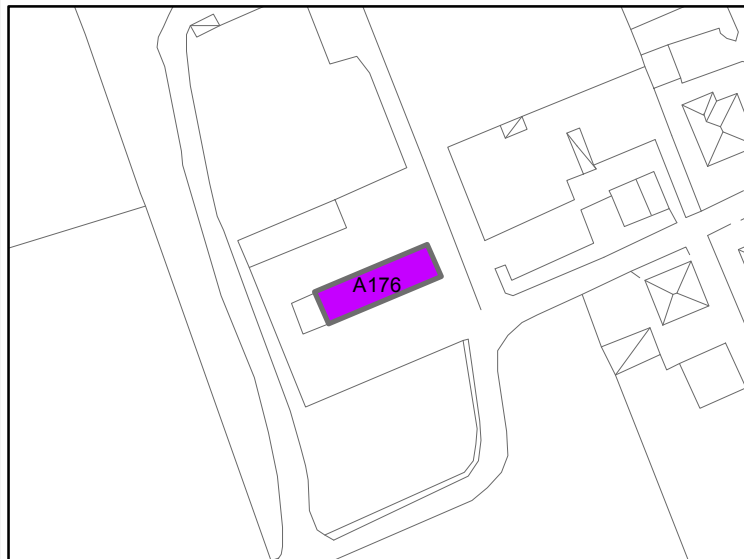


Indirizzo: Via Della Guerrina 10, 10A, 10B
Classe: A - Edifici di origine rurale
Categoria: Edificio singolo
Proprietà: Non comunale

Stato di manutenzione: Buono
Piani fuori terra: 2
Mappa del 1933: Si

Schede edifici antichi e di valore testimoniale

Q G4
ID A176

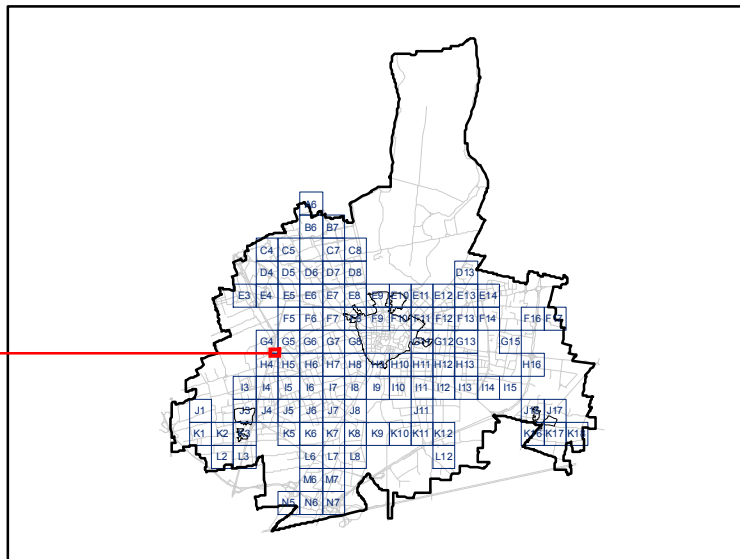
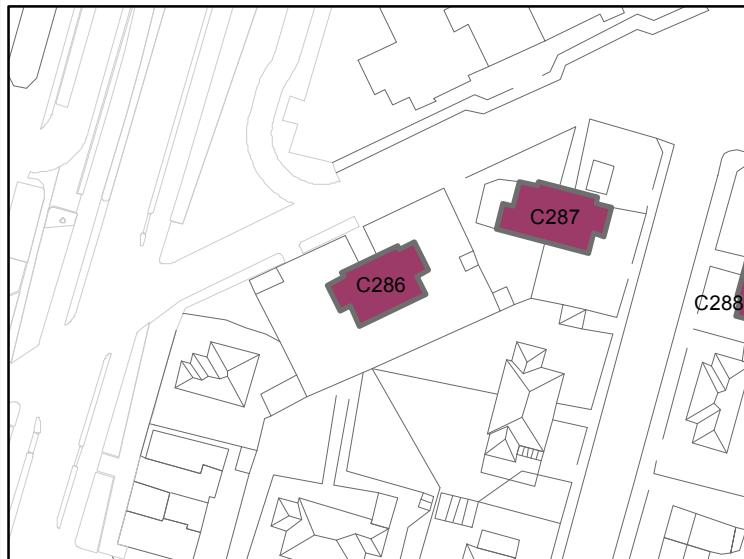


Indirizzo: Via Monviso 36
Classe: A - Edifici di origine rurale
Categoria: Edificio singolo
Proprietà: Non comunale

Stato di manutenzione: Buono
Piani fuori terra: 2
Mappa del 1933: Si

Schede edifici antichi e di valore testimoniale

Q G4
ID C286

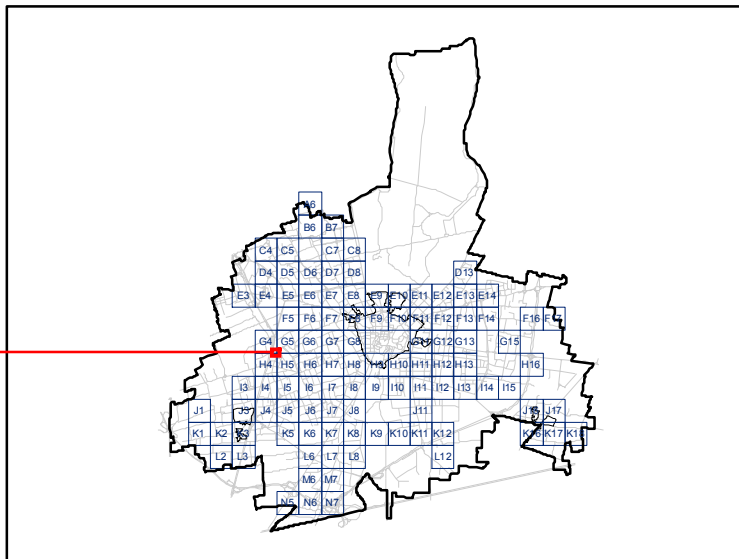
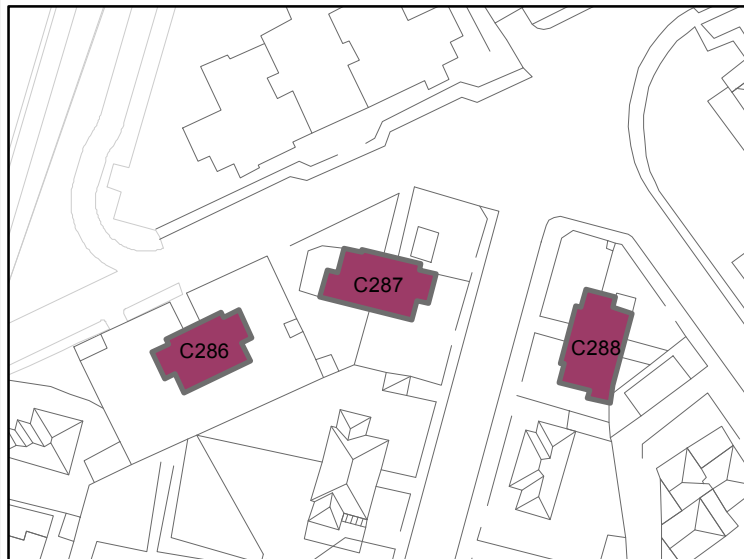


Indirizzo: Via Monte Lungo 3c/5
Classe: C - Villini e edifici isolati
Categoria: Edificio singolo
Proprietà: Non comunale

Stato di manutenzione: Buono
Piani fuori terra: 2
Mappa del 1933: Si

Schede edifici antichi e di valore testimoniale

Q G4
ID C287

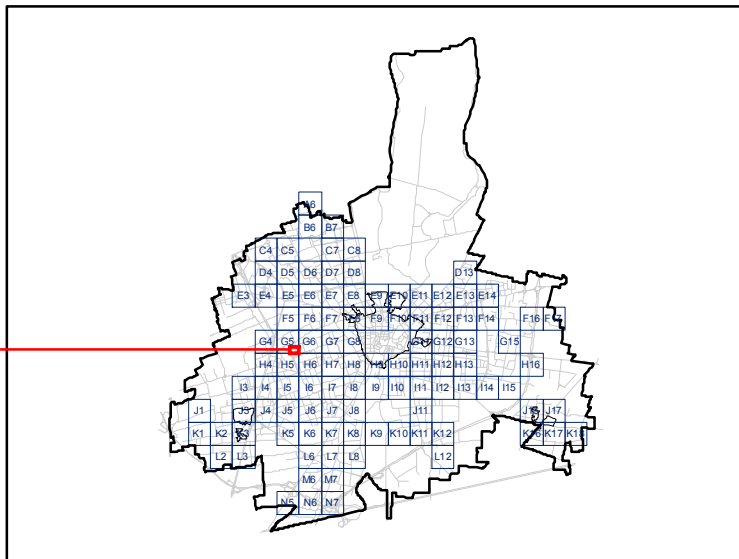
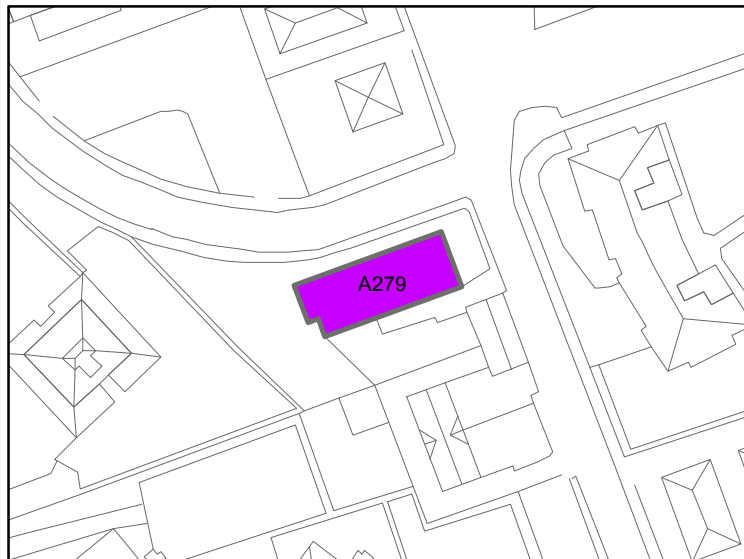


Indirizzo: Via Monte Lungo 122
Classe: C - Villini e edifici isolati
Categoria: Edificio singolo
Proprietà: Non comunale

Stato di manutenzione: Buono
Piani fuori terra: 2
Mappa del 1933: Si

Schede edifici antichi e di valore testimoniale

Q G5
ID A279

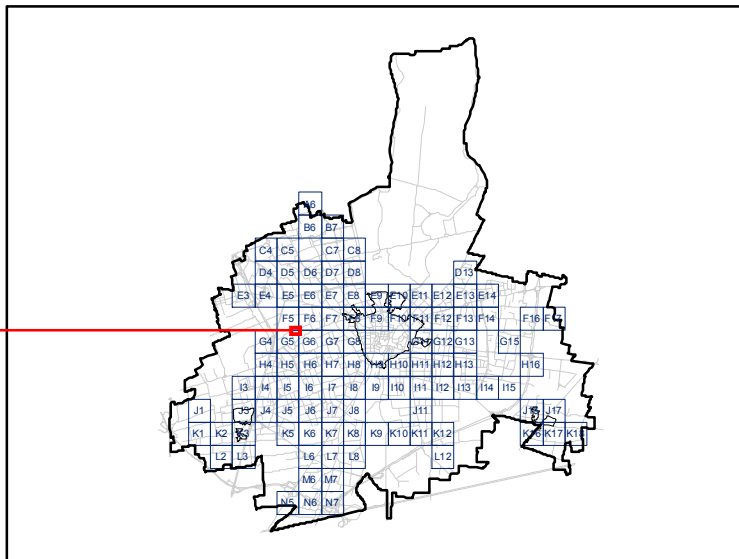
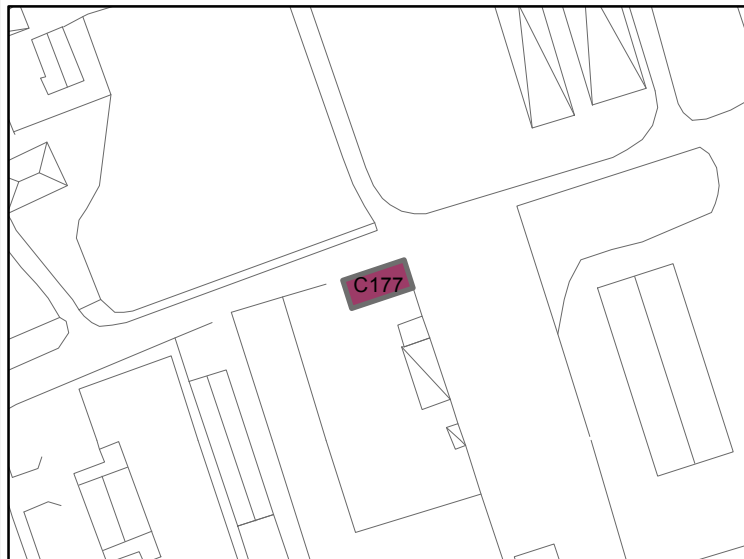


Indirizzo: Via Monte Amiata 48
Classe: A - Edifici di origine rurale
Categoria: Edificio singolo
Proprietà: Non comunale

Stato di manutenzione: Buono
Piani fuori terra: 2
Mappa del 1933: Si

Schede edifici antichi e di valore testimoniale

Q G5
ID C177

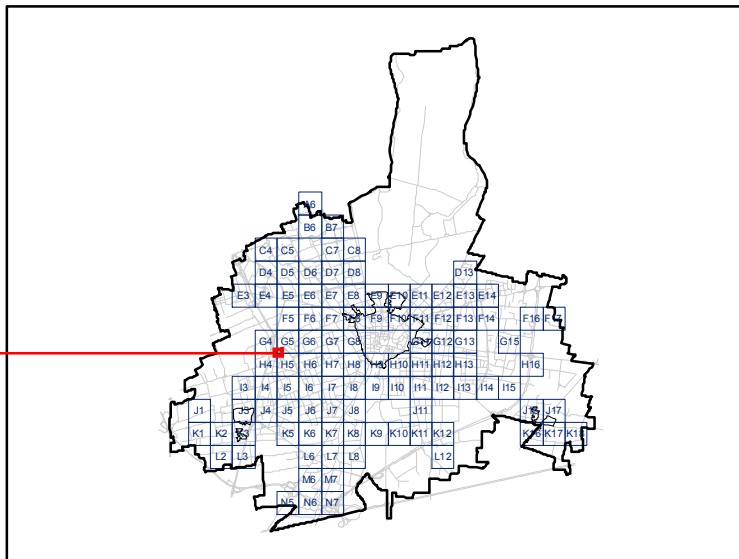
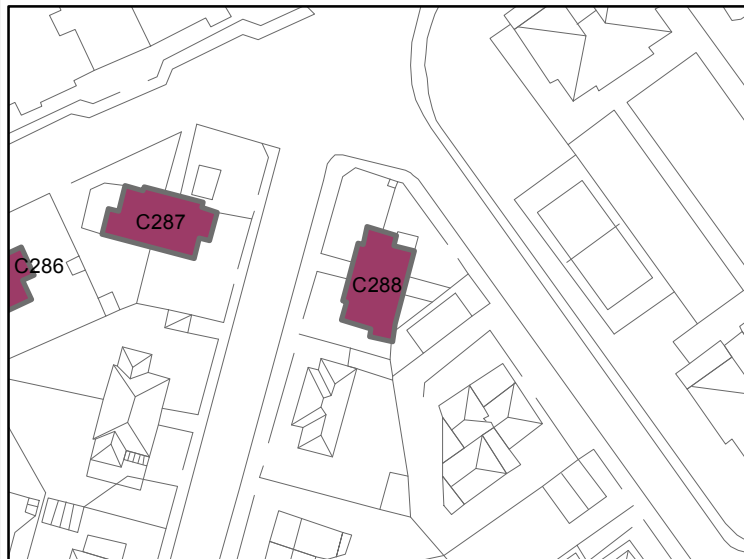


Indirizzo: Via Gondar 12
Classe: C - Villini e edifici isolati
Categoria: Edificio singolo
Proprietà: Non comunale

Stato di manutenzione: Mediocre
Piani fuori terra: 2
Mappa del 1933: Si

Schede edifici antichi e di valore testimoniale

Q G5
ID C288

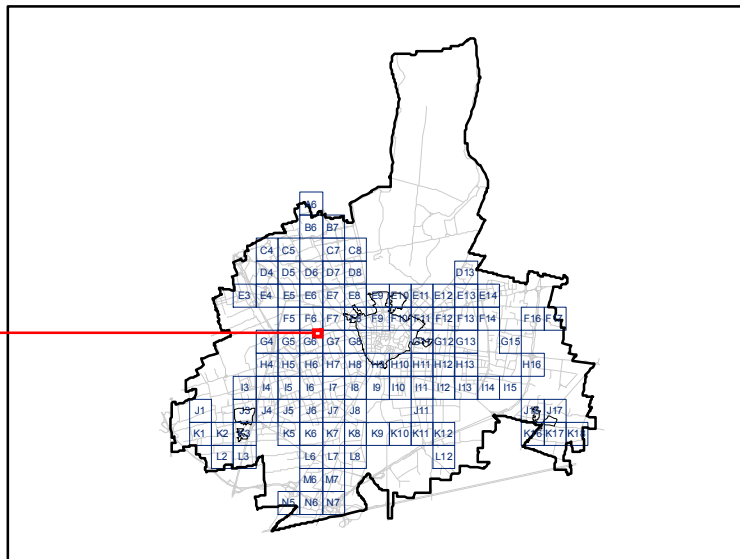
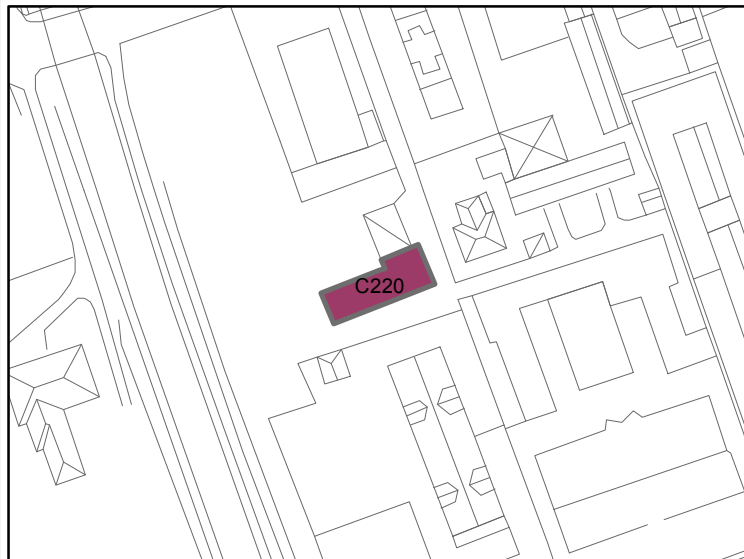


Indirizzo: Via Duca Degli Abruzzi 7
Classe: C - Villini e edifici isolati
Categoria: Edificio singolo
Proprietà: Non comunale

Stato di manutenzione: Buono
Piani fuori terra: 2
Mappa del 1933: Si

Schede edifici antichi e di valore testimoniale

Q G6
ID C220

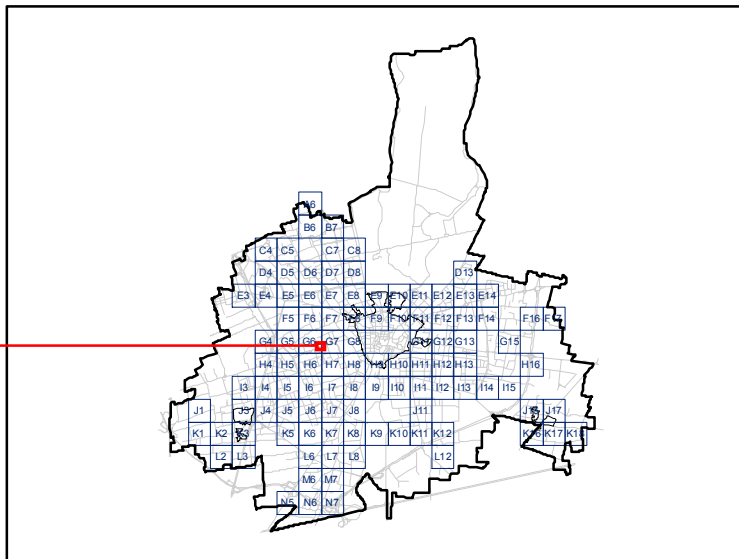
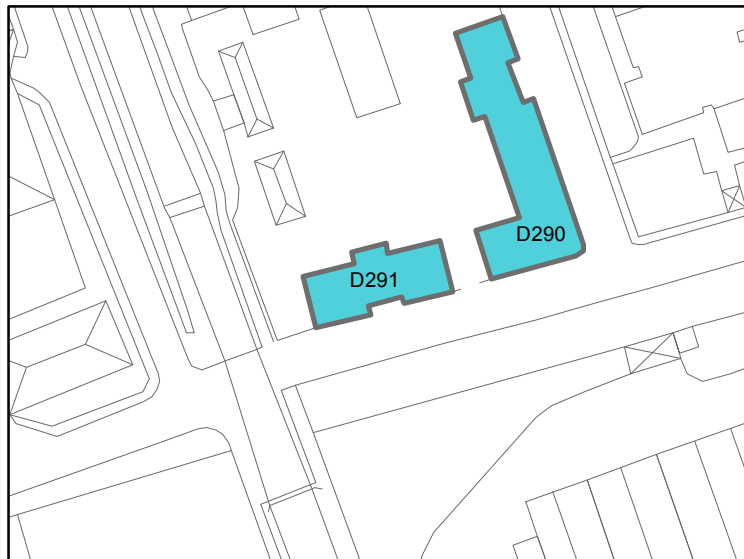


Indirizzo: Via Redipuglia 19
Classe: C - Villini e edifici isolati
Categoria: Edificio singolo
Proprietà: Non comunale

Stato di manutenzione: Mediocre
Piani fuori terra: 2
Mappa del 1933: Si

Schede edifici antichi e di valore testimoniale

Q G6
ID D291

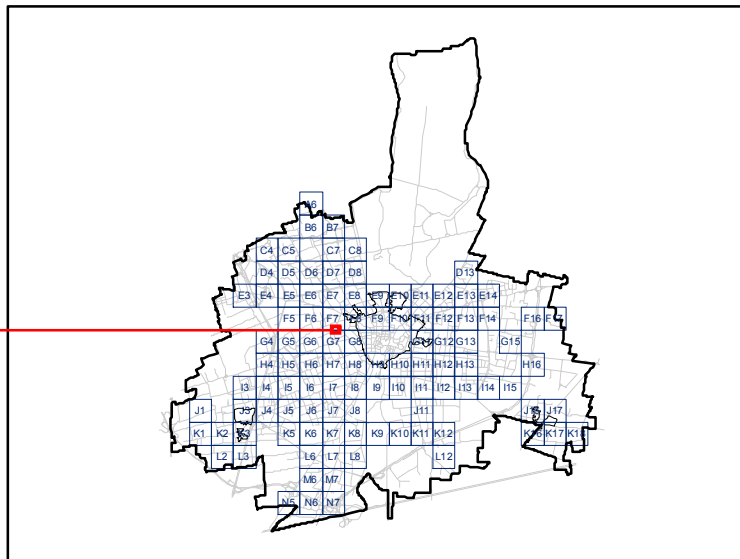
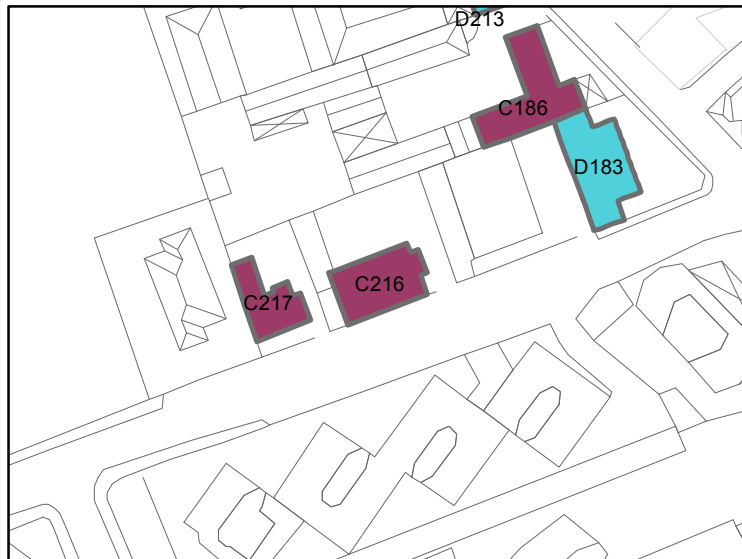


Indirizzo: Via Sempione 83
Classe: D - Edifici a cortina stradale
Categoria: Edificio singolo
Proprietà: Non comunale

Stato di manutenzione: Buono
Piani fuori terra: 4
Mappa del 1933: Si

Schede edifici antichi e di valore testimoniale

Q G7
ID C216

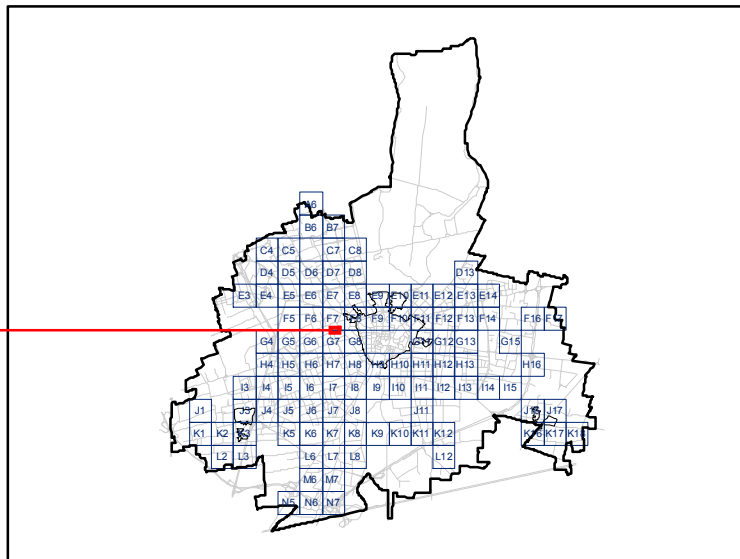


Indirizzo: Via Oslavia 12
Classe: C - Villini e edifici isolati
Categoria: Edificio singolo
Proprietà: Non comunale

Stato di manutenzione: Buono
Piani fuori terra: 3
Mappa del 1933: Si

Schede edifici antichi e di valore testimoniale

Q G7
ID C217

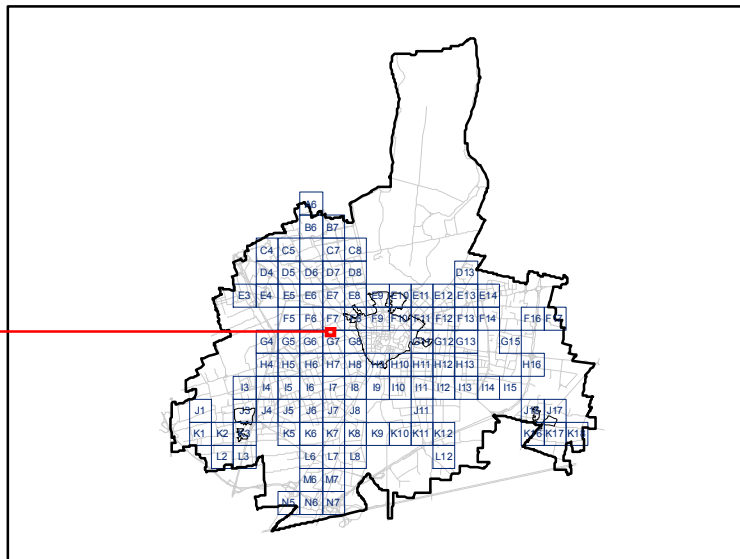


Indirizzo: Via Oslavia 19
Classe: C - Villini e edifici isolati
Categoria: Edificio singolo
Proprietà: Non comunale

Stato di manutenzione: Buono
Piani fuori terra: 2
Mappa del 1933: Si

Schede edifici antichi e di valore testimoniale

Q G7
ID C218

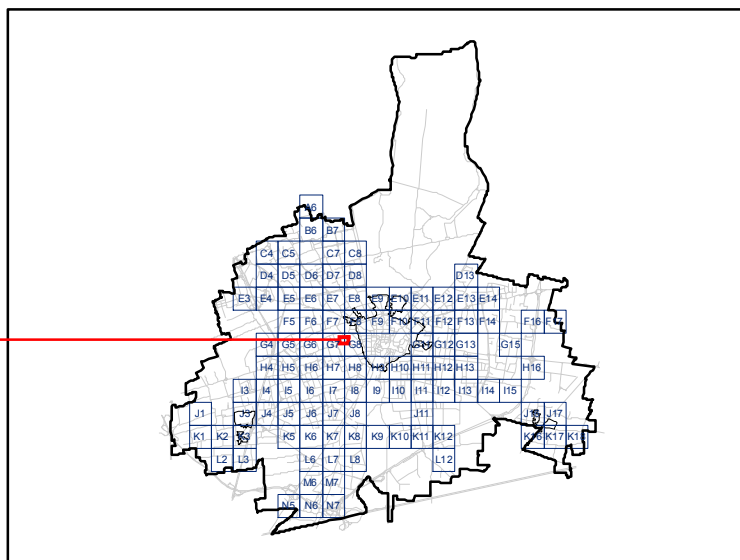
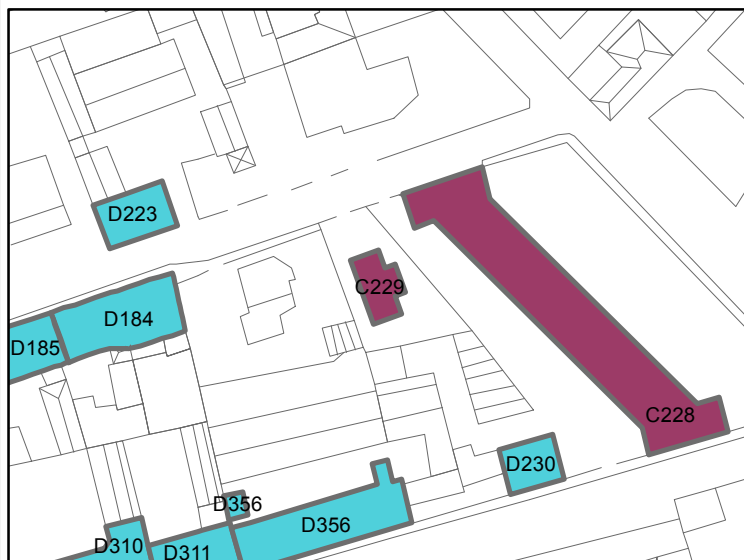


Indirizzo: Via Oslavia 10
Classe: C - Villini e edifici isolati
Categoria: Edificio singolo
Proprietà: Non comunale

Stato di manutenzione: Buono
Piani fuori terra: 2
Mappa del 1933: Si

Schede edifici antichi e di valore testimoniale

Q G7
ID C229

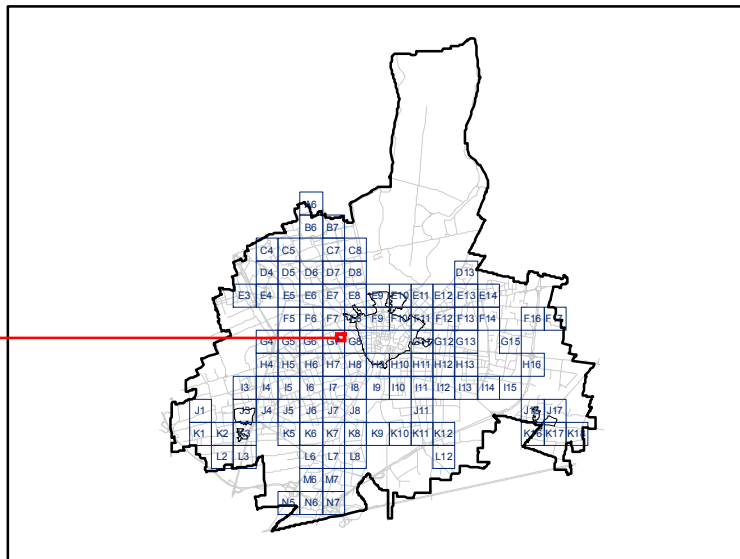
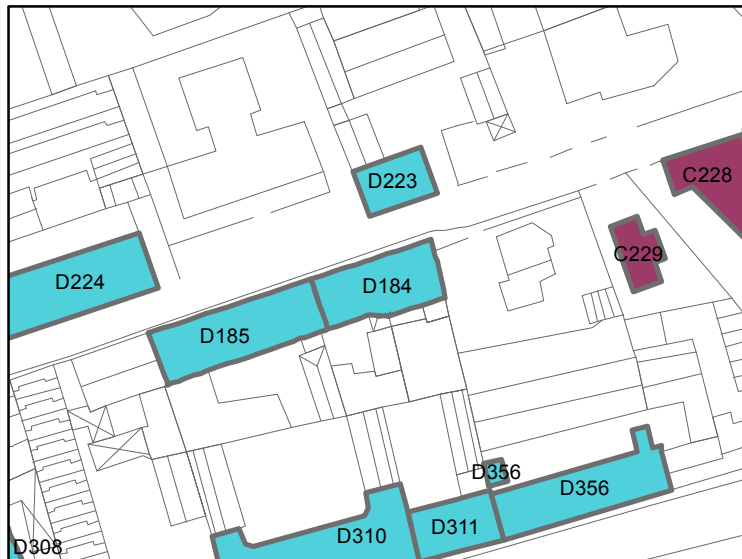


Indirizzo: Via Moncenisio 15
Classe: C - Villini e edifici isolati
Categoria: Edificio singolo
Proprietà: Non comunale

Stato di manutenzione: Buono
Piani fuori terra: 2
Mappa del 1933: Si

Schede edifici antichi e di valore testimoniale

Q G7
ID D184

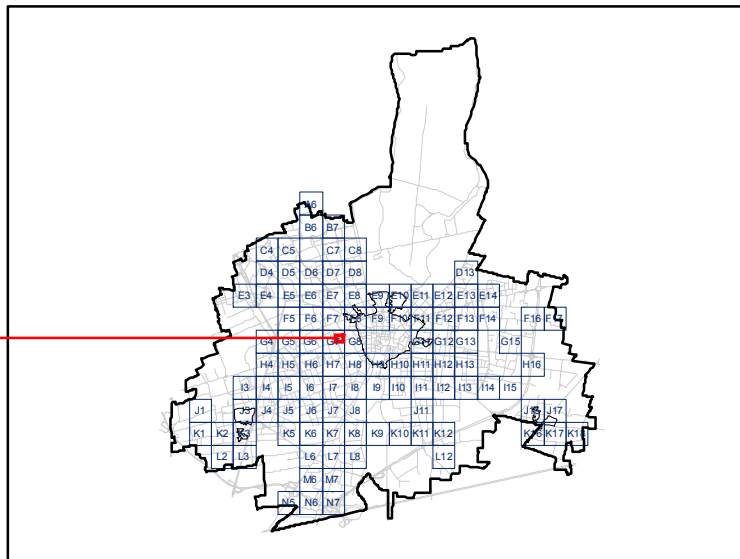
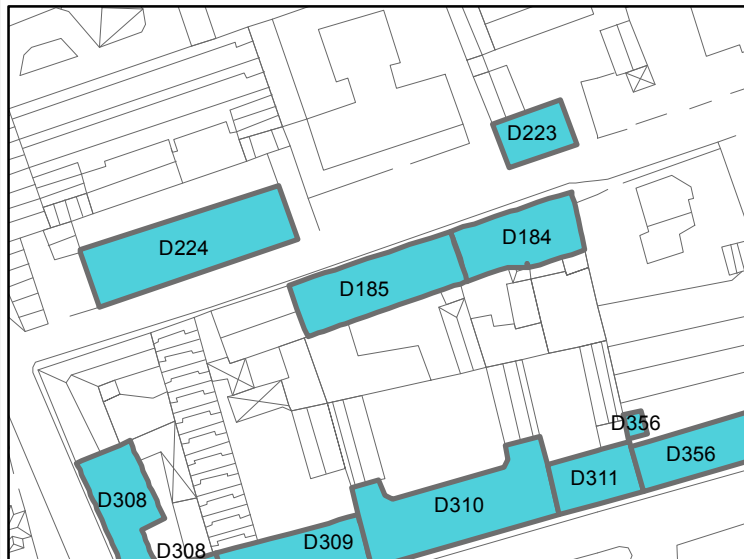


Indirizzo: Via Moncenisio 16
Classe: D - Edifici a cortina stradale
Categoria: Edificio singolo
Proprietà: Non comunale

Stato di manutenzione: Buono
Piani fuori terra: 2
Mappa del 1933: Si

Schede edifici antichi e di valore testimoniale

Q G7
ID D185

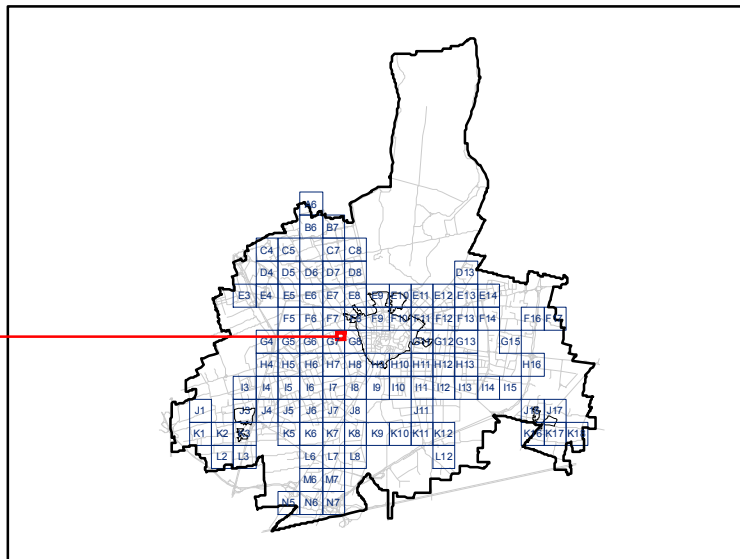
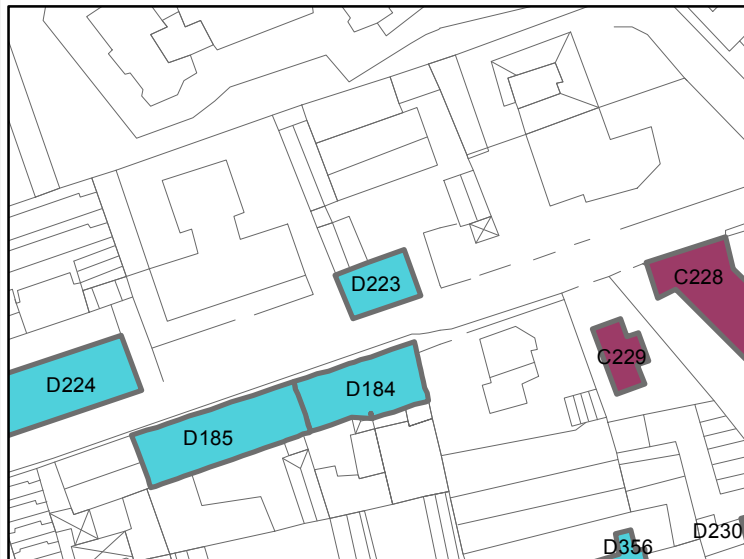


Indirizzo: Via Quintino Sella 16
Classe: D - Edifici a cortina stradale
Categoria: Edificio singolo
Proprietà: Non comunale

Stato di manutenzione: Buono
Piani fuori terra: 3
Mappa del 1933: Si

Schede edifici antichi e di valore testimoniale

Q G7
ID D223

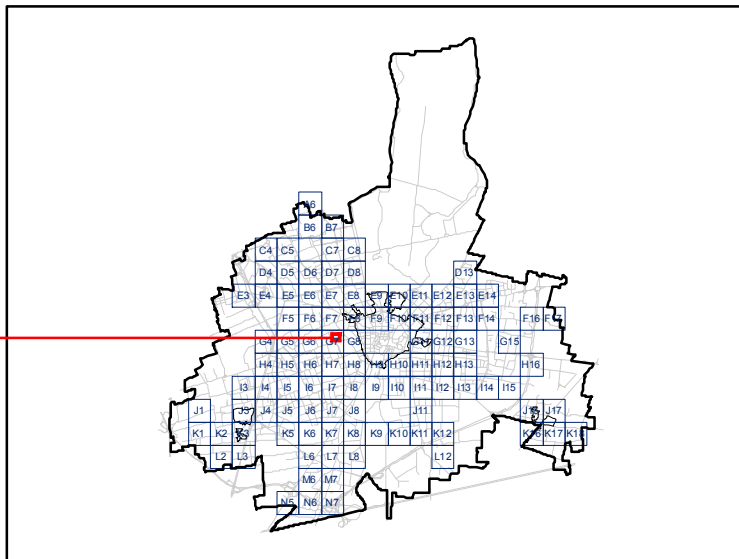
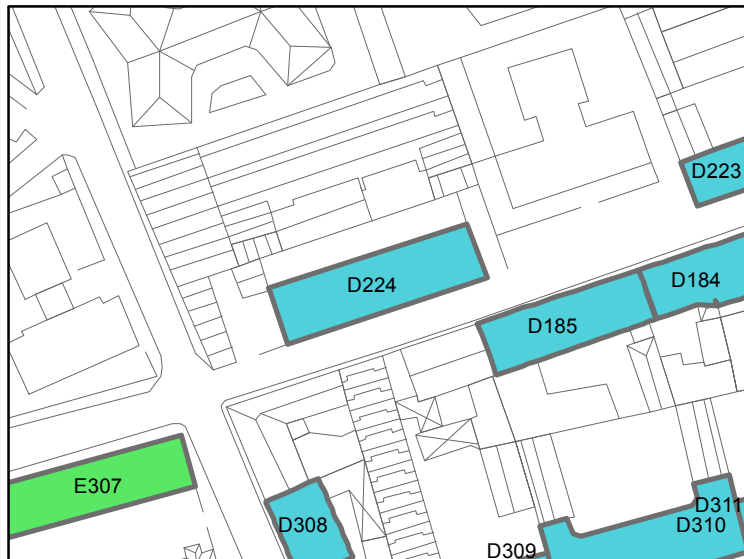


Indirizzo: Via Moncenisio 3
Classe: D - Edifici a cortina stradale
Categoria: Edificio singolo
Proprietà: Non comunale

Stato di manutenzione: Mediocre
Piani fuori terra: 3
Mappa del 1933: Si

Schede edifici antichi e di valore testimoniale

Q G7
ID D224

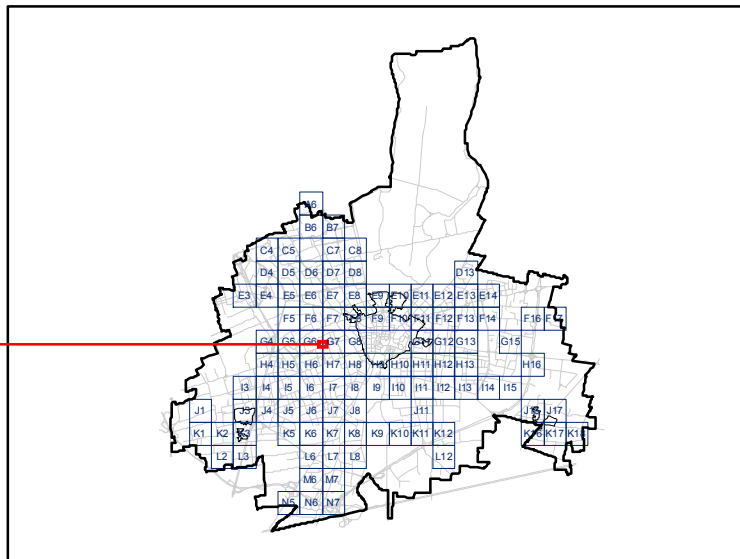


Indirizzo: Via Moncenisio 11
Classe: D - Edifici a cortina stradale
Categoria: Edificio singolo
Proprietà: Non comunale

Stato di manutenzione: Buono
Piani fuori terra: 4
Mappa del 1933: Si

Schede edifici antichi e di valore testimoniale

Q G7
ID D290

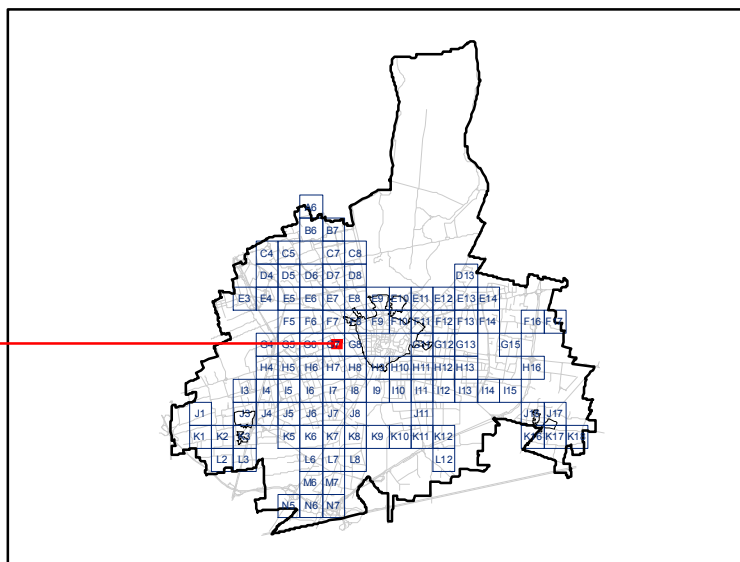
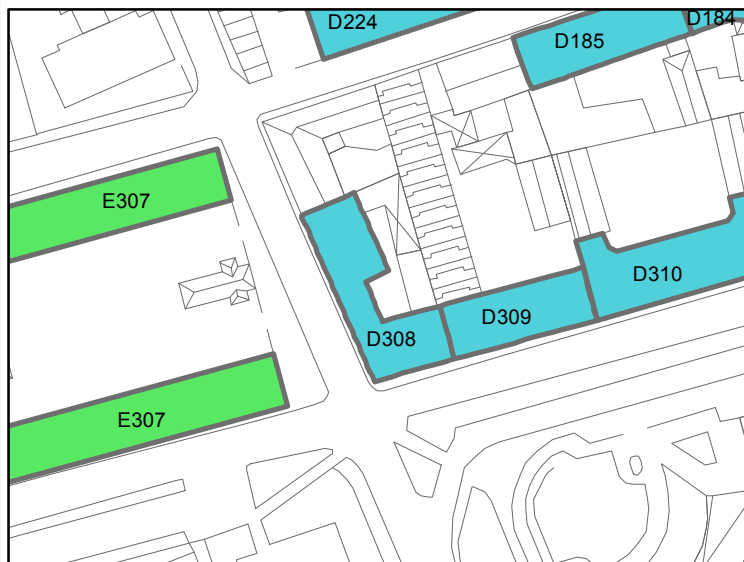


Indirizzo: Via Spluga 21/23
Classe: D - Edifici a cortina stradale
Categoria: Edificio singolo
Proprietà: Non comunale

Stato di manutenzione: Buono
Piani fuori terra: 4
Mappa del 1933: Si

Schede edifici antichi e di valore testimoniale

Q G7
ID D308

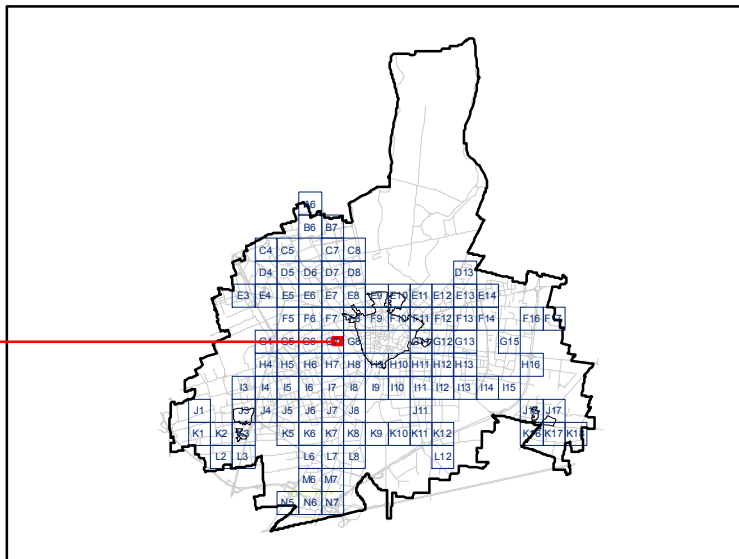
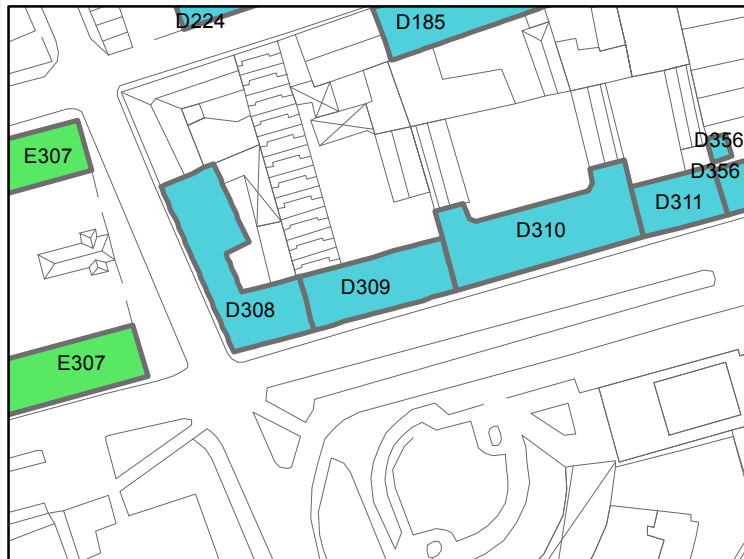


Indirizzo: Via Stelvio 24
 Classe: D - Edifici a cortina stradale
 Categoria: Edificio singolo
 Proprietà: Non comunale

Stato di manutenzione: Buono
 Piani fuori terra: 3
 Mappa del 1933: Si

Schede edifici antichi e di valore testimoniale

Q G7
ID D309

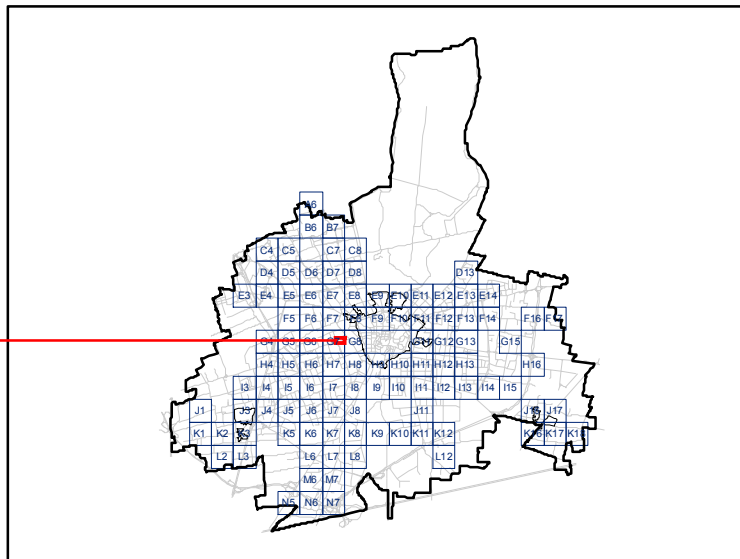
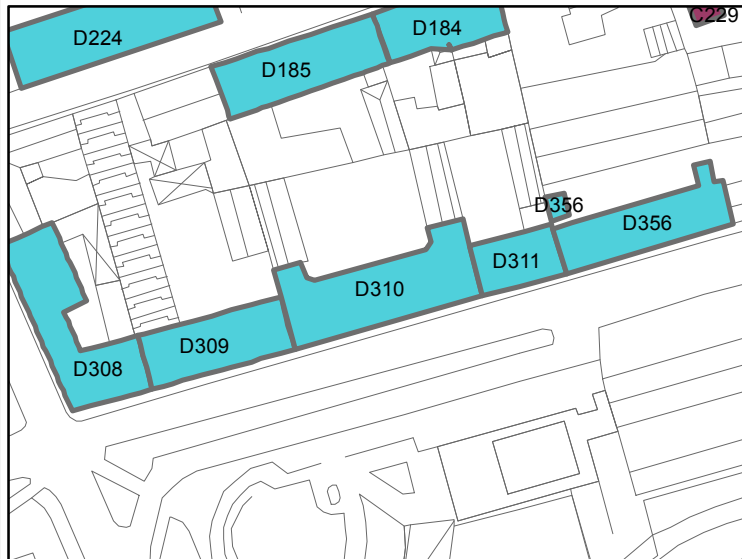


Indirizzo: Via Sempione 3
Classe: D - Edifici a cortina stradale
Categoria: Edificio singolo
Proprietà: Non comunale

Stato di manutenzione: Buono
Piani fuori terra: 3
Mappa del 1933: Si

Schede edifici antichi e di valore testimoniale

Q G7
ID D310

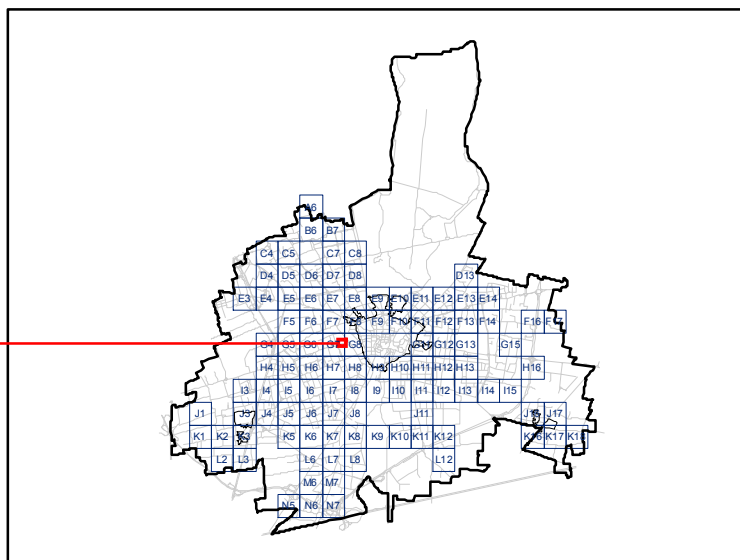
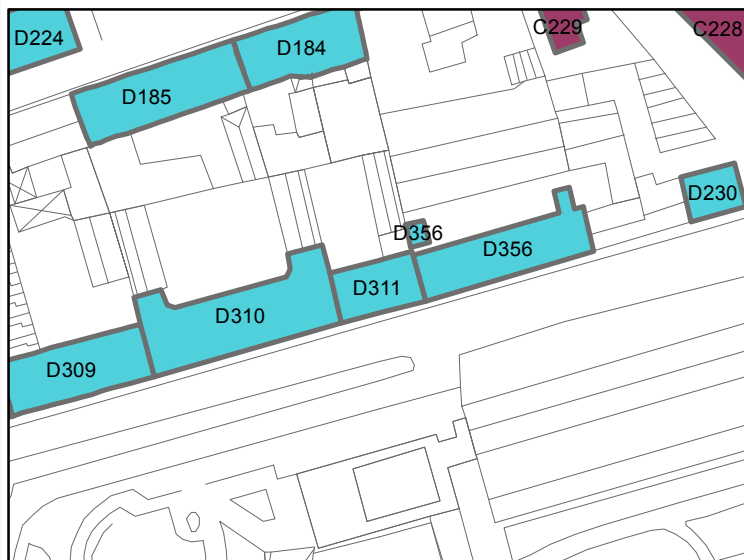


Indirizzo: Via Sempione 17
Classe: D - Edifici a cortina stradale
Categoria: Edificio singolo
Proprietà: Non comunale

Stato di manutenzione: Buono
Piani fuori terra: 4
Mappa del 1933: Si

Schede edifici antichi e di valore testimoniale

Q G7
ID D311

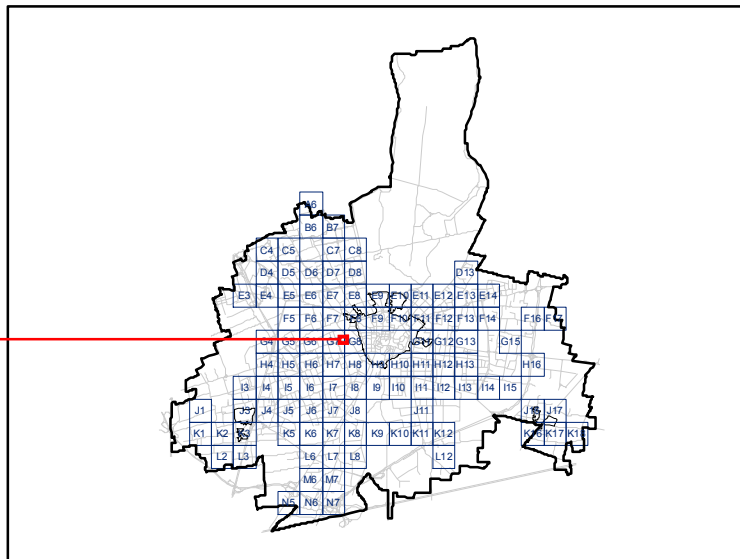
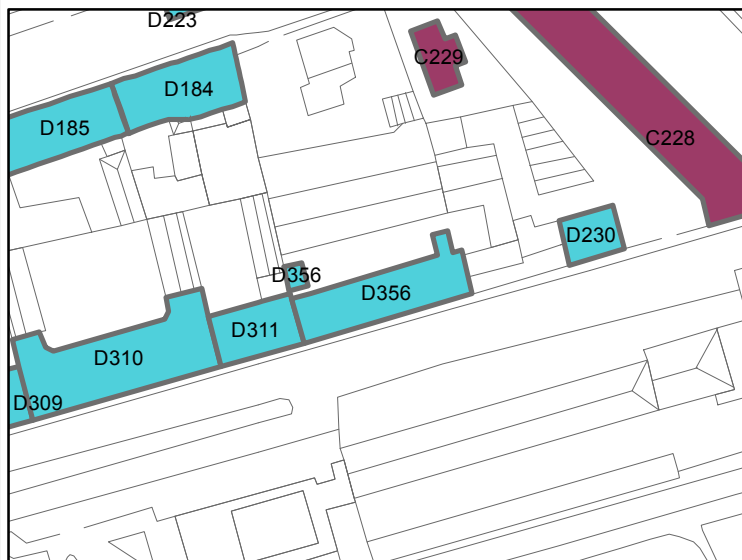


Indirizzo: Via Sempione 17
Classe: D - Edifici a cortina stradale
Categoria: Edificio singolo
Proprietà: Non comunale

Stato di manutenzione: Buono
Piani fuori terra: 2
Mappa del 1933: Si

Schede edifici antichi e di valore testimoniale

Q G7
ID D356

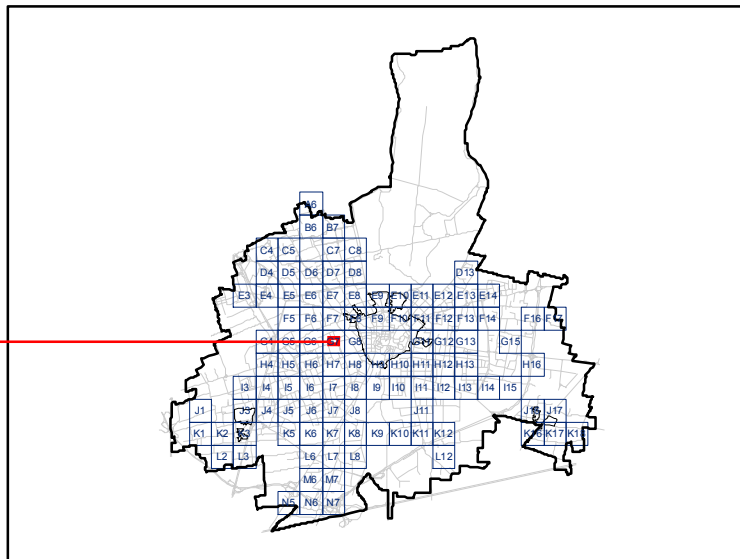
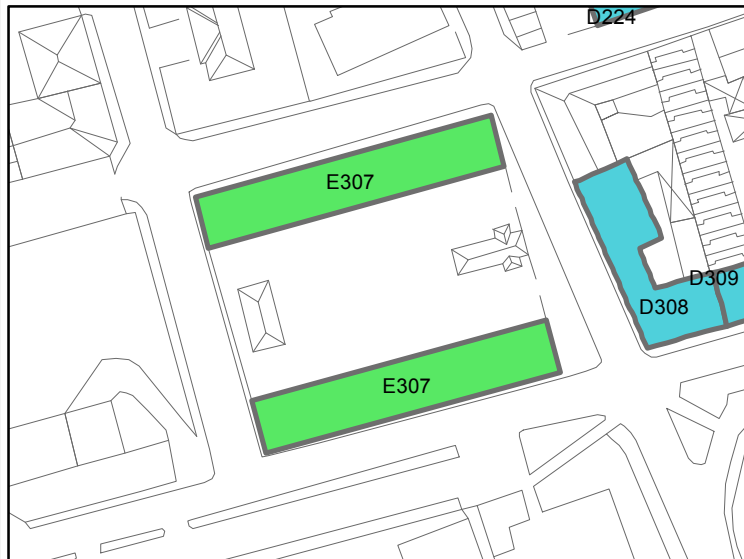


Indirizzo: Via Sempione 49
Classe: D - Edifici a cortina stradale
Categoria: Edificio singolo
Proprietà: Non comunale

Stato di manutenzione: Buono
Piani fuori terra: 3
Mappa del 1933: Si

Schede edifici antichi e di valore testimoniale

Q G7
ID E307



Indirizzo: Via Stelvio 30
Classe: E - Edifici speciali
Categoria: Complesso Edilizio
Proprietà: Comunale

Stato di manutenzione: Buono
Piani fuori terra: 4
Mappa del 1933: Si