

# NOTA METODOLOGICA

---


(ARTICOLO 6, COMMA 1 DEL DECRETO LEGISLATIVO 26 NOVEMBRE 2010, N. 216  
RIGUARDANTE LE “DISPOSIZIONI IN MATERIA DI DETERMINAZIONE DEI COSTI E DEI  
FABBISOGNI STANDARD DI PROVINCE, CITTÀ METROPOLITANE E COMUNI”)

## DETERMINAZIONE DEI FABBISOGNI STANDARD PER I COMUNI

FC01C

FUNZIONI GENERALI DI  
AMMINISTRAZIONE, GESTIONE E  
CONTROLLO

SERVIZI DI ANAGRAFE, STATO CIVILE,  
ELETTORALE, LEVA E SERVIZIO  
STATISTICO



## INDICE

<i>INTRODUZIONE</i> .....	.....
<i>AMBITO DI RIFERIMENTO DEI SERVIZI DI ANAGRAFE, STATO CIVILE, ELETTORALE, LEVA E SERVIZIO STATISTICO</i> .....	.....
<i>IL CONTESTO TEORICO</i> .....	.....
<i>LA RICOGNIZIONE DEI DATI DISPONIBILI E LA NECESSITÀ DEL QUESTIONARIO</i> .....	.....
<i>IL QUESTIONARIO FC01C: DESCRIZIONE ANALITICA DEI QUADRI</i> .....	.....
<i>LA RILEVAZIONE DEI DATI CON IL QUESTIONARIO FC01C</i> .....	.....
<i>IDENTIFICAZIONE DELLE VARIABILI DI CONTESTO</i> .....	.....
<i>DEFINIZIONE DEI LIVELLI DEI PREZZI</i> .....	.....
<i>INDIVIDUAZIONE DEI MODELLI ORGANIZZATIVI</i> .....	.....
<i>DEFINIZIONE DEL CAMPIONE DI REGRESSIONE</i> .....	.....
<i>DEFINIZIONE DELLA FUNZIONE DEI FABBISOGNI STANDARD</i> .....	.....
<i>APPLICAZIONE METODOLOGIA PER IL CALCOLO DEL FABBISOGNO STANDARD</i> .....	.....
<b>ALLEGATI</b> .....	.....
<i>ALLEGATO 1 - MODELLO TEORICO DI RIFERIMENTO</i> .....	.....
<i>ALLEGATO 2 - IL QUESTIONARIO FC01C</i> .....	.....
<i>ALLEGATO 3 - IL CONSOLIDATO DELL' UNIONE DI COMUNI</i> .....	.....
<i>ALLEGATO 4 - MODALITÀ DI CALCOLO DELLA SPESA CORRENTE PER LA DETERMINAZIONE DEI FABBISOGNI STANDARD</i> .....	.....
<i>ALLEGATO 5 - FORMULE DI CALCOLO DELLE VARIABILI INDIPENDENTI</i> .....	.....
<i>ALLEGATO 6 - COEFFICIENTI DELLA FUNZIONE DEI FABBISOGNI STANDARD</i> .....	.....
<i>ALLEGATO 7 - COEFFICIENTI DI RIPARTO RELATIVI AL FABBISOGNO STANDARD</i> .....	.....



---

## INTRODUZIONE

---

La presente Nota Metodologica è stata realizzata da SOSE con la collaborazione scientifica di IFEL, ai sensi dall'articolo 5 del Decreto legislativo 26 novembre 2010, n. 216, riguardante le "Disposizioni in materia di determinazione dei costi e dei Fabbisogni Standard di Province, Città metropolitane e Comuni" pubblicato in Gazzetta Ufficiale il 17 dicembre 2010.

Il predetto Decreto Legislativo ha, come descritto nell'articolo 1, la finalità di disciplinare la determinazione dei Fabbisogni Standard per Province e Comuni al fine di assicurare un graduale e definitivo superamento del criterio della spesa storica nei meccanismi di allocazione delle risorse tra i diversi enti.

Con riferimento ai Comuni, il summenzionato decreto, così come confermato dalla Legge di stabilità per il 2013, prevede che siano calcolati i Fabbisogni Standard relativamente alle seguenti Funzioni fondamentali:

- Funzioni generali di amministrazione, di gestione e di controllo;
- Funzioni di polizia locale;
- Funzioni di istruzione pubblica;
- Funzioni nel campo della viabilità e dei trasporti;
- Funzioni riguardanti la gestione del territorio e dell'ambiente;
- Funzioni nel settore sociale.

L'art. 4, comma 1, del Decreto Legislativo 26 novembre 2010, n. 216, prescrive che i Fabbisogni Standard, per ciascuna funzione fondamentale e i relativi servizi, siano determinati attraverso le seguenti fasi metodologiche:

- a) Identificazione delle informazioni e dei dati di natura strutturale e contabile necessari, acquisiti sia da banche dati ufficiali esistenti sia tramite rilevazione diretta con appositi questionari da inviare ai Comuni e alle Province, anche ai fini di una riclassificazione o integrazione delle informazioni contenute nei certificati contabili;
- b) Individuazione dei modelli organizzativi e dei livelli quantitativi delle prestazioni, determinati sulla base di un sistema di indicatori in relazione a ciascuna funzione fondamentale e ai relativi servizi;
- c) Analisi dei costi finalizzata alla individuazione di quelli più significativi e alla determinazione degli intervalli di normalità;
- d) Individuazione di un modello di stima dei Fabbisogni Standard sulla base di criteri di rappresentatività attraverso la sperimentazione di diverse tecniche statistiche;
- e) Definizione di un sistema di indicatori, anche in riferimento ai diversi modelli organizzativi ed agli obiettivi definiti, significativi per valutare l'adeguatezza dei servizi e consentire agli Enti Locali di migliorarli.

La presente Nota Metodologica è stata costruita seguendo tale percorso e ha per oggetto la determinazione dei Fabbisogni Standard per i Servizi di Anagrafe, Stato Civile, Elettorale, Leva e Servizio Statistico afferenti alle Funzioni generali di amministrazione, di gestione e di controllo.

Il calcolo è limitato alla spesa corrente di competenza finanziaria 2009, ovvero gli impegni di spesa di quell'anno di riferimento, al netto degli "Interessi passivi e oneri finanziari diversi", degli "Oneri straordinari della gestione corrente" e degli "Ammortamenti di esercizio".

Facendo riferimento ad un periodo diverso da quello di applicazione, i Fabbisogni Standard stimati in questa Nota non hanno diretta valenza dal punto di vista finanziario, ma sono solo di ausilio al calcolo dei coefficienti di riparto relativamente ai Servizi di Anagrafe, Stato Civile, Elettorale, Leva e Servizio Statistico, che a loro volta concorrono alla determinazione di un coefficiente di riparto complessivo, che si renderà disponibile a conclusione della fase transitoria con la stima dei Fabbisogni Standard per tutte le sei funzioni fondamentali individuate dal Decreto Legislativo 26 novembre 2010, n. 216.



---

**AMBITO DI RIFERIMENTO DEI SERVIZI DI ANAGRAFE, STATO CIVILE, ELETTORALE,  
LEVA E SERVIZIO STATISTICO**

---

La presente nota metodologica si riferisce ai Servizi di Anagrafe, Stato Civile, Elettorale, Leva e Servizio Statistico analizzate con il questionario FC01C - Servizi di Anagrafe, Stato Civile, Elettorale, Leva e Servizio Statistico predisposto per i Comuni e le Unioni di Comuni.

I Servizi di Anagrafe, Stato Civile, Elettorale, Leva e Servizio Statistico rappresentano un servizio delle Funzioni generali di amministrazione, di gestione e di controllo.

Sulla base dei dati contenuti nei Certificati di Conto Consuntivo relativi al 2009, i Servizi di Anagrafe, Stato Civile, Elettorale, Leva e Servizio Statistico rappresentano, per i Comuni delle Regioni a statuto ordinario, al momento quelli interessati dal calcolo dei Fabbisogni Standard, il 6,22% in termini di spesa corrente rispetto alla spesa corrente complessiva delle Funzioni generali di amministrazione, di gestione e di controllo e il 2,17% rispetto alla spesa corrente complessiva delle sei funzioni fondamentali individuate dal Decreto Legislativo 26 novembre 2010, n. 216.

I servizi demografici si occupano di Anagrafe, Stato Civile, Elettorale, Leva e Servizio Statistico e si caratterizzano per una estrema varietà di servizi offerti alla popolazione che spaziano dal rilascio di certificazioni relative allo Stato Civile (atti di nascita e morte, dichiarazioni sostitutive di atto di notorietà, ecc.) alla mappatura dei flussi migratori (istanze di iscrizione/cancellazione, ricongiunzioni familiari, ecc.), dalla gestione dell'AIRE (Anagrafe Italiani Residenti all'Estero) al servizio Elettorale.


In particolare:

- L'*Ufficio Anagrafe* registra la posizione dei cittadini residenti, siano essi italiani o stranieri e ne rileva i movimenti. Ha il compito di tenere aggiornato lo schedario della popolazione residente APR (Anagrafe della Popolazione Residente) e quello dell'AIRE (Anagrafe Italiani Residenti all'Estero):
  - ✓ Tiene ed aggiorna la toponomastica stradale ovvero l'intitolazione o modifica dei toponimi delle aree di circolazione nonché provvede alla numerazione civica;
  - ✓ Gestisce ed aggiorna l'anagrafe delle pensioni; ci si rivolge all'Ufficio Anagrafe per comunicare il trasferimento di residenza da altro Comune, la costituzione di una nuova famiglia, il cambiamento di abitazione, il cambiamento della qualifica professionale e del titolo di studio, nonché per il rilascio di vari certificati tra cui stato di famiglia, residenza, cittadinanza italiana, esistenza in vita, stato vedovile, certificato anagrafico di nascita, certificato di nascita per espatrio minori, carta d'identità, passaporto e legalizzazione di foto, autentica di firma e di copie, passaggio di beni mobili registrati;
- Il *Servizio di Stato Civile* ha l'importante funzione di consentire l'individuazione dello status della persona in seno a due ambiti sociali: lo Stato e la Famiglia. Viene istituito in ogni Comune con il compito di tenere i registri di Cittadinanza, Nascita, Matrimonio e Morte. Su tali Registri vengono riportati ed annotati gli eventi che riguardano il cittadino nel corso della sua vita ovvero:
  - ✓ Nascita: Iscrizione atti di nascita, riconoscimento di figli naturali, disconoscimento, adozioni, trascrizioni di atti provenienti da altri Comuni o dall'Estero; trascrizione di decreti di cambiamento di nome o di cognome; annotazioni riguardanti l'esatta indicazione con cui gli elementi del proprio nome debbano essere riportati nei certificati ed estratti di stato civile;
  - ✓ Matrimonio: Acquisizione diretta di documenti per la formazione dei processi verbali preliminari alla celebrazione dei matrimoni civili, cattolici ed acattolici; trascrizione di matrimoni cattolici ed acattolici; celebrazione ed iscrizione di matrimoni civili; trascrizione di atti di matrimonio provenienti da altri Comuni e dall'estero; annotazioni relative ad eventi riguardanti i matrimoni quali separazioni, divorzi, annullamenti e scelta del regime patrimoniale;
  - ✓ Morte: Iscrizione e trascrizione di atti di morte; rilascio di permessi di seppellimento, autorizzazione trasporto salme fuori dal Comune, pratiche per cremazione salme;
  - ✓ Cittadinanza: Iscrizioni e trascrizioni di atti relativi alla perdita, acquisto o riacquisto della cittadinanza italiana;
- L'*Ufficio Elettorale* forma, aggiorna e detiene le liste elettorali, opera la revisione delle ripartizioni del Comune in sezioni elettorali, redige ex novo le liste già esistenti, aggiorna i registri degli elettori residenti permanentemente o temporaneamente all'estero. Provvede altresì a tutte le operazioni inerenti la gestione delle operazioni elettorali (elezioni amministrative, politiche e referendum); l'Ufficio Elettorale



rilascia il certificato di iscrizione alle liste elettorali, il certificato di godimento dei diritti politici nonché la tessera elettorale. La tessera elettorale è un documento che spetta, di diritto, a tutti gli elettori e viene consegnata al compimento del 18° anno di età. Presso l'Ufficio Elettorale si può richiedere rispettivamente l'iscrizione agli Albi degli scrutatori, dei Presidenti di Seggio e dei Giudici Popolari;

- *L'Ufficio Leva.* Dal 1° gennaio 2005 si è reso operante il D. Lgs. 8 maggio 2001, n.215 (modificato dalla Legge 23 agosto 2004, n.226) che, introducendo la trasformazione dello strumento militare in professionale, sancisce la sospensione in tempo di pace dell'obbligo del servizio militare e di fatto del servizio civile sostitutivo (obiezione di coscienza) ad esso equiparato. La normativa citata non sospende l'assoggettamento alla Leva, pertanto, i Sindaci dei Comuni (vista la Legge 237/1964, artt. 34 e segg.) sono tuttora tenuti alla compilazione della Lista dei giovani maschi al compimento del 17° anno. Tale lista sarà affidata alla cura degli Uffici Leva comunali, i quali dovranno provvederne all'aggiornamento. Rimane compito degli Uffici Comunali la tenuta e l'aggiornamento dei Ruoli Matricolari, relativi alle classi 1985 e anteriori, fino al compimento del 45° anno. Tali registri stanno assumendo un crescente valore documentale, essendo, in certi casi l'unica fonte di dati inerenti il servizio militare del cittadino. Cessati i compiti di precettazione a visita di leva e di istruzione di pratiche per domande di dispensa, i rapporti degli Uffici Leva comunali con l'utenza saranno limitati al rilascio di certificati attestanti l'iscrizione nelle liste di leva e certificati comprovanti l'esito di Leva. Gli Uffici Comunali rimangono disponibili a fornire, nei limiti concessi, informazioni sui dati del servizio militare del cittadino che ne faccia richiesta per usi consentiti dalla legge;
- *L'Ufficio di Statistica* fornisce, nell'ambito del Programma Statistico Nazionale, la rilevazione dei dati statistici relativi al movimento della popolazione residente (emigrazioni-immigrazioni, classi d'età, nazionalità ecc.) e ad eventi di stato civile (nascite, matrimoni, divorzi, morti ecc.):
  - ✓ Realizza indagini statistiche demografiche mensili ed annuali nonché indagini multiscopo e continuative disposte dall'ISTAT;
  - ✓ Gestisce il Censimento Generale della Popolazione e delle Abitazioni che si svolge ogni 10 anni;
  - ✓ Si occupa della raccolta, gestione, diffusione e scambio di informazioni demografiche con gli organi di Polizia Giudiziarla, con la Magistratura, con le ASL e con tutte le Pubbliche Amministrazioni in genere.



---

**IL CONTESTO TEORICO**


---

Il modello volto a misurare i Fabbisogni Standard degli Enti Locali dipende dal contesto teorico di riferimento e dai dati disponibili. In particolare, il modello teorico di riferimento si basa sull'interazione tra la domanda e l'offerta dei servizi pubblici locali espresse in termini unitari rispetto al numero dei beneficiari denominato di seguito *gruppo client*.

La domanda unitaria di servizio pubblico locale ( $g_e$ ), riportata nell'equazione (1) dipende dalle seguenti variabili:

- Variabili di contesto relative alla domanda ( $Q$ ), in grado di cogliere gli aspetti demografici e socio-economici relativi alla domanda;
- Reddito medio ( $R$ );
- Costo unitario del servizio pubblico locale ( $y$ ).

$$g_e = d(Q, R, y) \quad (1)$$

L'offerta unitaria del servizio pubblico locale in termini di costo unitario  $y$ , espressa nell'equazione (2), dipende dalle seguenti variabili:

- Livello dei fattori esogeni di carico ( $g_s$ ): si tratta, ad esempio, dei servizi svolti dal Comune per Amministrazioni di livello superiore (come, per i Servizi di Anagrafe, le certificazioni anagrafiche e attestati, le carte d'identità o gli atti di nascita/morte) ed in generale di attività non direttamente riconducibili alle scelte locali;
- Livello di output endogeno del servizio pubblico ( $g_e$ );
- Il vettore dei prezzi degli input ( $p$ );
- Variabili di contesto relative all'offerta ( $A$ ). Si tratta, ad esempio, degli aspetti morfologici e socio-economici che non influenzano le preferenze/necessità locali circa il livello dei servizi pubblici, ovvero di quegli elementi esogeni che possono favorire oppure ostacolare, a parità di altre condizioni, la fornitura dei beni pubblici locali.

$$y = s(g_s, g_e, p, A) \quad (2)$$

Il livello ottimale del servizio pubblico locale ed il suo costo di fornitura unitaria sono determinati, quindi, simultaneamente all'interno di un modello strutturale di due equazioni: la (1) e la (2).

Al fine di coniugare semplicità e rigore metodologico la stima del fabbisogno è stata effettuata attraverso la funzione di spesa che rappresenta la forma ridotta del modello strutturale di domanda e offerta del servizio pubblico. La funzione di spesa, riportata nella equazione (3), si ottiene sostituendo l'equazione (1) nella (2):

$$y = f(Q, R, p, A, g_s) \quad (3)$$

Il principale vantaggio di valutare i Fabbisogni Standard attraverso la funzione di spesa è la possibilità di ottenere stime consistenti in quanto le variabili indipendenti sono rappresentate da variabili esogene. Per questo motivo la stima del fabbisogno basata su funzioni di spesa è l'approccio econometrico più utilizzato in ambito internazionale<sup>1</sup>.

L'equazione (3) esprime, in definitiva, il livello di spesa corrente unitario in funzione delle preferenze/necessità dei cittadini, delle altre caratteristiche dell'Ente Locale e dei fattori esogeni di carico.

Nell'**Allegato 1** si riporta una più completa descrizione del modello teorico di riferimento.

---

<sup>1</sup> OECD (1981), "Measuring local expenditure needs: the Copenhagen workshop", OECD urban management studies n°4, H. Blöchliger et al. (2007) "Fiscal equalisation in OECD countries", OECD Network on Fiscal Relations Across Levels of Government, A. Reschovsky "Compensating Local Governments for Differences in Expenditure Needs in a Horizontal Fiscal Equalization Program", in R. Boadway e A. Shah (2007) "Intergovernmental fiscal transfers: principles and practice", World Bank  
B. Dafflon e P. Mischler (2007) "Expenditure needs equalisation at the local level: methods and practice" in J. Kim e J. Lotz (2007) "Measuring Local Government Expenditure Needs", The Copenhagen Workshop 2007  
D. Rizzi e M. Zanette (2011) "I fabbisogni standard di spesa dei Comuni italiani", in *Politica Economica*, vol. Anno XXVII, n. 2.



---

**LA RICOGNIZIONE DEI DATI DISPONIBILI E LA NECESSITÀ DEL QUESTIONARIO**

---

*La ricognizione delle fonti disponibili:* le disposizioni in materia di determinazione dei Fabbisogni Standard dei Comuni (cfr. Decreto Legislativo 216 del 2010) individuano nel Certificato di Conto Consuntivo (CCC) una delle fonti da cui reperire i dati necessari per il calcolo dei Fabbisogni Standard. Le informazioni di natura strutturale ritenute fondamentali per la determinazione dei Fabbisogni Standard (ad esempio, dati sulla struttura demografica, dati sui flussi turistici, ecc.) sono state individuate in archivi provenienti da fonti ufficiali.

Ove possibile, si è preferito utilizzare informazioni provenienti da banche dati istituzionali quali ISTAT, Agenzia del Territorio, Ministero dell'Interno, Ministero dell'Istruzione Università e Ricerca, Ministero dell'Ambiente, Corpo Forestale dello Stato ed ACI a garanzia di una maggiore omogeneità ed affidabilità dei dati stessi.

L'aggiornamento dei dati per l'annualità 2009, ove non disponibile pubblicamente, è stato richiesto e fornito dall'ISTAT, che lo stesso decreto individua come Ente di cui è possibile avvalersi per lo svolgimento dell'attività.


*Il Certificato di Conto Consuntivo (CCC):* la fonte informativa finanziaria per la misurazione della spesa delle amministrazioni comunali è rappresentata dai CCC, resi disponibili annualmente dal Ministero dell'Interno. I dati rilevati nei CCC, per accertamenti/incassi e impegni/pagamenti, costituiscono una rappresentazione sintetica delle informazioni contabili iscritte nel Rendiconto al Bilancio di ciascuna amministrazione comunale. Nei CCC, i dati di spesa sono suddivisi in quadri e sono esposti, sia per le spese di parte corrente (Quadro 4) sia per quelle in conto capitale (Quadro 5), tramite una classificazione di tipo funzionale. È presente inoltre, per ciascuna funzione, un'articolazione per servizi che consente di evidenziare per le Funzioni generali di amministrazione di gestione e di controllo, le spese di:

- Organi istituzionali, partecipazione e decentramento;
- Segreteria generale, personale e organizzazione;
- Gestione economica, finanziaria, programmazione, provveditorato e controllo di gestione;
- Gestione delle entrate tributarie e servizi fiscali;
- Gestione dei beni demaniali e patrimoniali;
- Ufficio tecnico;
- Anagrafe, stato civile, elettorale, leva e servizio statistico;
- Altri servizi generali.

Alla classificazione funzionale si aggiunge una distinzione per categoria economica che consente, per ciascuna funzione, di individuare le spese correnti secondo la seguente articolazione:

1. Personale;
2. Acquisto di beni di consumo e/o di materie prime;
3. Prestazioni di servizi;
4. Utilizzo di beni di terzi;
5. Trasferimenti;
6. Interessi passivi e oneri finanziari diversi;
7. Imposte e tasse;
8. Oneri straordinari della gestione corrente;
9. Ammortamenti di esercizio.

*I limiti del Certificato di Conto Consuntivo:* i dati contabili raccolti nel CCC si sono rivelati non sufficienti al fine di determinare il costo effettivo dei Servizi di Anagrafe, Stato Civile, Elettorale, Leva e Servizio Statistico. In particolare, da una valutazione dei dati, è emerso che se da un lato l'utilizzo come punto di partenza di una fonte maggiormente consolidata nel tempo, quale il CCC, ha il vantaggio di una maggiore stabilità dell'informazione fornita, dall'altra la forte eterogeneità contabile nella compilazione di tale conto e la natura di sintesi del documento stesso non consentono di individuare nel CCC l'unica fonte per la determinazione del costo effettivo dell'Anagrafe, Stato Civile, Elettorale, Leva e Servizio Statistico. Le motivazioni sono molteplici e risiedono sia nella natura stessa del documento (ad esempio l'assenza di informazioni di dettaglio sulla spesa di personale,



riassunta in un unico intervento) sia nell'eterogeneità contabile che caratterizza il trattamento di voci simili (ad esempio la difformità di comportamento tra gli enti nella contabilizzazione dei trattamenti accessori).

*I limiti delle informazioni provenienti da fonti istituzionali:* I dati provenienti da banche dati istituzionali, seppur necessari per la determinazione dei Fabbisogni Standard, non contengono alcune informazioni di dettaglio indispensabili per l'analisi dei Servizi di Anagrafe, Stato Civile, Elettorale, Leva e Servizio Statistico. Da quanto descritto appare evidente l'esigenza di raccogliere informazioni atte ad integrare, riclassificare e a volte correggere quanto disponibile nelle banche dati istituzionali.

*I tavoli tecnici:* al fine di completare l'insieme di informazioni necessarie alla determinazione dei Fabbisogni Standard, sono stati organizzati tavoli tecnici di lavoro a cui hanno partecipato rappresentanti della SOSE e dell'IFEL, nonché esperti di finanza degli Enti Locali e responsabili degli uffici afferenti ai Servizi di Anagrafe, Stato Civile, Elettorale, Leva e Servizio Statistico appartenenti ad aree territoriali e classi demografiche differenti. In tal modo è stato possibile indagare le caratteristiche dei servizi svolti dall'Anagrafe, Stato Civile, Elettorale, Leva e Servizio Statistico nonché mappare le possibili eterogeneità nell'offerta di tali servizi e nella contabilizzazione delle voci di spesa nel Certificato di Conto Consuntivo. Il risultato dei tavoli tecnici di lavoro è consistito nella predisposizione del Questionario FC01C - Servizi di Anagrafe, Stato Civile, Elettorale, Leva e Servizio Statistico.

*Il Questionario FC01C - Servizi di Anagrafe, Stato Civile, Elettorale, Leva e Servizio Statistico:* il questionario FC01C è strutturato in dieci quadri (cui si aggiunge il Quadro Z per le Annotazioni), ognuno con contenuti e finalità distinte.

Una prima distinzione presente nel questionario attiene alla suddivisione tra quadri strutturali e quadri contabili. I primi raccolgono informazioni sulla forma organizzativa scelta per la gestione dei Servizi di Anagrafe, Stato Civile, Elettorale, Leva e Servizio Statistico (Quadro B), sulle dotazioni di personale (Quadro D), sulle unità locali e sulle dotazioni strumentali (Quadro E e F), sulla modalità di svolgimento e sui servizi svolti (Quadro L e M), mentre i secondi raccolgono specifici dati sulle esternalizzazioni dei Servizi di Anagrafe, Stato Civile, Elettorale, Leva e Servizio Statistico, dati di entrata e di spesa (Quadro P, R, S e T).

Nel Quadro Z delle Annotazioni, l'Ente Locale può riportare indicazioni e osservazioni ritenute utili ai fini di una corretta comprensione di quanto riportato nel questionario, ovvero può evidenziare specifiche particolarità non adeguatamente rilevate nei vari quadri.

Sono state inoltre predisposte le istruzioni per la compilazione del questionario stesso, utili a supportare gli Enti Locali in tale fase, ed è stato allestito un centro di assistenza telefonica, che ha operato sotto la supervisione di IFEL.

Il questionario è stato strutturato con l'obiettivo di migliorare e riclassificare le informazioni contenute nel CCC, nonché per raccogliere informazioni non disponibili da fonti ufficiali.

Nello specifico, il questionario:

1. consente di mappare i principali servizi svolti relativi alle attività di Anagrafe, Stato Civile, Elettorale, Leva e Servizio Statistico (ad esempio rilevando il numero di certificati anagrafici e attestati rilasciabili immediatamente a sportello);
2. rileva le consistenze di personale e le relative spese, distinguendo le retribuzioni di fatto per tipologie contrattuali (personale dipendente non dirigente a tempo indeterminato, dirigente a tempo indeterminato, ecc.) e indicando separatamente le altre componenti del costo del personale (oneri riflessi a carico dell'Amministrazione per contributi obbligatori, Irap, ecc.);
3. fornisce la possibilità di indicare una percentuale media di utilizzo del personale addetto ai Servizi di Anagrafe, Stato Civile, Elettorale, Leva e Servizio Statistico. La percentuale viene indicata per ciascuna tipologia contrattuale. Gli addetti da indicare fanno riferimento sia al personale, il cui costo è stato contabilizzato nel CCC ai Servizi di Anagrafe, Stato Civile, Elettorale, Leva e Servizio Statistico, sia al personale il cui costo è stato contabilizzato in altre funzioni del CCC ma che opera di fatto in parte per i Servizi di Anagrafe, Stato Civile, Elettorale, Leva e Servizio Statistico. Il personale è rilevato in unità annue così da rendere confrontabili personale a tempo pieno, personale part-time e personale che ha prestato servizio per parti di anno;
4. introduce, oltre alla colonna per l'indicazione delle spese contabilizzate nei servizi oggetto del questionario, due colonne (Altri Servizi – afferenti alle Funzioni generali di amministrazione, di gestione e di controllo - e Altre





Funzioni) per consentire all'Ente Locale di indicare le spese afferenti i Servizi di Anagrafe, Stato Civile, Elettorale, Leva e Servizio Statistico ma contabilizzate in altre Funzioni del CCC;

5. introduce la possibilità di esplicitare analiticamente spese indirette che comunque incidono sul costo delle Funzioni svolte (spese per servizi informatici, software e hardware, ecc.), nonché spese tipicamente disomogenee tra enti in quanto legate a scelte gestionali differenti (spese per manutenzione, leasing o affitto di mezzi strumentali e infrastrutture tecnologiche);

6. consente di ricostruire la spesa effettiva per i Servizi oggetto dell'analisi, quando questa o parte di essa è sostenuta da soggetti terzi partecipati dall'Ente, rilevando le poste finanziarie in uscita, sia di parte corrente che in conto capitale, a favore dei soggetti partecipati, e in entrata, per rimborsi o utili netti ricevuti da soggetti partecipati dall'Ente cui è stato esternalizzato il servizio;

7. rileva le forme organizzative prescelte per lo svolgimento dei Servizi di Anagrafe, Stato Civile, Elettorale, Leva e Servizio Statistico (gestione diretta o in forma associata), esplicitando i rapporti finanziari tra forme associate (contributo alle spese per la partecipazione a forme di gestione associata ed eventuali entrate connesse alla partecipazione a forme di gestione associata);

8. introduce la possibilità di esplicitare spese ed entrate specificatamente connesse al servizio elettorale e ad operazioni censuarie, nonché spese ed entrate connesse al rilascio di carta d'identità elettronica;

9. introduce la possibilità di indicare le entrate cui corrisponde un rimborso specifico (si tratta ad esempio dei rimborsi per personale comandato o in convenzione) o entrate ricevute come corrispettivo di servizi specificamente erogati (si tratta ad esempio delle entrate per servizi resi a terzi);

10. consente di evidenziare le unità locali e le principali dotazioni strumentali utilizzate per l'esercizio dei Servizi di Anagrafe, Stato Civile, Elettorale, Leva e Servizio Statistico;

11. introduce la possibilità di descrivere la tipologia di servizi svolti, sia esplicitando la presenza di servizi specifici (sportello virtuale, fonico, ecc.) sia dettagliando il tempo lavoro per tipologia di servizi svolti (Front-Office Anagrafe, Back-Office Anagrafe, Sportelli Movimenti Migratori, ecc.).



---

**IL QUESTIONARIO FC01C: DESCRIZIONE ANALITICA DEI QUADRI**

---

Nell'**Allegato 2** è riportato il questionario FC01C relativo ai Servizi di Anagrafe, Stato Civile, Elettorale, Leva e Servizio Statistico.

Il Quadro B rileva informazioni relative alle modalità associative nell'erogazione dei servizi o nello svolgimento delle attività per i Servizi di Anagrafe, Stato Civile, Elettorale, Leva e Servizio Statistico.

Il Quadro D è dedicato alle consistenze di personale e consente di individuare il personale effettivamente addetto ai Servizi di Anagrafe, Stato Civile, Elettorale, Leva e Servizio Statistico, suddiviso nelle principali figure professionali (ad esempio, in D01 viene rilevato il personale non dirigente a tempo indeterminato, in D02 il personale dirigente a tempo indeterminato, ecc.). Nel Quadro D viene richiesto all'Ente Locale di indicare non solo le unità il cui costo è contabilizzato nei Servizi di Anagrafe, Stato Civile, Elettorale, Leva e Servizio Statistico, ma anche le unità che, seppur contabilizzate in Altri Servizi delle Funzioni generali di amministrazione, di gestione e di controllo o in Altre Funzioni, risultano di fatto svolgere attività per i Servizi oggetto del questionario. Una seconda colonna, accanto a ciascuna qualifica, consente di specificare la percentuale di tempo che l'unità indicata (espressa in unità annue) dedica di fatto alle attività di Anagrafe, Stato Civile, Elettorale, Leva e Servizio Statistico. Questa colonna opera dunque una duplice "correzione" alle unità indicate: può sia ridurre il tempo delle unità contabilizzate nei Servizi di Anagrafe, Stato Civile, Elettorale, Leva e Servizio Statistico ma che svolgono anche altri Servizi o altre Funzioni, sia imputare il tempo dedicato ai Servizi di Anagrafe, Stato Civile, Elettorale, Leva e Servizio Statistico di unità il cui costo è contabilizzato in Altri Servizi delle Funzioni generali di amministrazione, di gestione e di controllo o in Altre Funzioni.

Il Quadro E è deputato a raccogliere informazioni sui locali adibiti ai Servizi di Anagrafe, Stato Civile, Elettorale, Leva e Servizio Statistico, rilevando distintamente se si tratta di unità in proprietà, in locazione o in uso gratuito. Il dettaglio richiesto consente di avere tale informazione a seconda della destinazione d'uso dell'unità locale (E03 locali adibiti ad ufficio, E04 locali adibiti ad archivio). Nello stesso quadro vengono individuati infine il numero di sportelli destinati all'apertura al pubblico (E05), specificando il numero degli sportelli dedicati solo ai portatori di Handicap (E06) e di quelli destinati agli stranieri (E07). L'obiettivo di tale Quadro è quello di monitorare gli Enti Locali che sostengono spese d'affitto, quelli che hanno unità locali di proprietà e quelli che utilizzano unità locali a titolo gratuito.

Il Quadro F è finalizzato a raccogliere indicazioni sulle principali dotazioni strumentali che caratterizzano i Servizi di Anagrafe, Stato Civile, Elettorale, Leva e Servizio Statistico; tra esse rientrano il numero di ciclomotori, auto e motoveicoli (F01-F03) ma anche il numero di stampanti ad aghi, fotocopiatrici, scanner e stampanti di altri tipi (F04-F05).

Il Quadro L raccoglie informazioni sull'attività svolta sia di tipo qualitativo sia di tipo quantitativo rilevando, ad esempio, se l'amministrazione ha personale che svolge il servizio di sabato (L03), di domenica e festivi per matrimoni (L04), se l'amministrazione effettua servizi on-line tramite sportelli virtuali (L06) oppure individuando come l'attività del personale si distribuisca su diverse tipologie di attività (L08-L16).

Il Quadro M rileva informazioni sui principali servizi svolti nell'ambito dei Servizi di Anagrafe, Stato Civile, Elettorale, Leva e Servizio Statistico suddivisi per macro categorie: Front-Office (Sportelli polifunzionali) e Back-Office Anagrafe, Sportelli movimenti migratori, Stato civile, Front-Office e Back-Office Elettorale, Front-Office e Back-Office Leva, Servizio statistico e Toponomastica.


Il Quadro P ha lo scopo di gestire le informazioni riguardanti le esternalizzazioni di tutti o parte dei Servizi di Anagrafe, Stato Civile, Elettorale, Leva e Servizio Statistico, distinguendo tra spese sostenute per servizi affidati a soggetti partecipati dall'Ente come le spese correnti per l'acquisto di beni e prestazioni di servizi (P02), le spese per personale distaccato (P04) o le spese correnti per trasferimenti (P05) e le spese sostenute per servizi affidati a soggetti non partecipati dall'Ente come le spese per affidamento dei servizi a soggetti esterni mediante gara o affidamento diretto (P14).

Il Quadro R si riferisce alle entrate, individuando in particolare alcune informazioni significative per la determinazione di un costo effettivo, ovvero entrate con specifica destinazione e che vanno a rettificare valori di spesa: è il caso delle entrate per rimborsi per personale comandato (R01), delle entrate per rimborsi e per utili da soggetti partecipati dall'Ente cui è stato esternalizzato il servizio (R02 e R04), delle entrate per le somme ricevute per servizi resi a terzi (R05) o delle entrate per la partecipazione a forme di gestione associata (R06).



Il Quadro S rappresenta un quadro di dettaglio delle spese indicate nel CCC negli interventi da 2 a 5 e ha una duplice finalità: da una parte esplicita importanti voci di spesa non altrimenti desumibili dal CCC (ad esempio le spese per servizi informatici S03 e S04), dall'altra consente di attribuire spese di carattere generale identificabili come appartenenti ai servizi oggetto di indagine, tenendo conto della contabilizzazione seguita nel CCC. Questa scelta ha come obiettivo l'omogeneizzazione contabile di importi suscettibili di diversa contabilizzazione tra Amministrazioni Comunali (alcuni Enti contabilizzano le spese di carattere generale in Altri Servizi delle Funzioni generali di Amministrazione, di Gestione e di Controllo, altri le imputano pro quota sulle singole Funzioni). Il Quadro S esplicita, poi, le spese non attinenti la gestione corrente in senso stretto (le spese per manutenzione di mezzi strumentali e infrastrutture tecnologiche S01, le spese per locazione degli immobili S02, le spese per leasing S07 e per noleggio dei mezzi strumentali e delle infrastrutture tecnologiche S08) che verranno utilizzate per omogeneizzare il confronto tra Amministrazioni.

Il Quadro T attiene, infine, alle spese di personale. Tale quadro nasce in complementarità del quadro D sulle consistenze di personale e consente di rilevare le principali componenti del costo del personale (retribuzioni, oneri riflessi, Irap, ecc.) distinguendo le retribuzioni per qualifiche. Ancora una volta il quadro è stato concepito per consentire all'Amministrazione di indicare spese contabilizzate in Altri Servizi o in Altre Funzioni ma attribuibili ai Servizi di Anagrafe, Stato Civile, Elettorale, Leva e Servizio Statistico (come ad esempio nel caso dei trattamenti accessori, contabilizzati da alcuni Enti negli Altri servizi e da altri nelle Funzioni specifiche). Il quadro T contiene quindi un'informazione aggiuntiva di grande importanza, ovvero fornisce un dettaglio analitico della spesa di personale che, per i Servizi di Anagrafe, Stato Civile, Elettorale, Leva e Servizio Statistico, ammonta in media all'87,7% della spesa corrente, consentendo di determinare un prezzo del fattore lavoro.



---

**LA RILEVAZIONE DEI DATI CON IL QUESTIONARIO FC01C**

---

Ai fini della determinazione dei Fabbisogni Standard relativi ai Servizi di Anagrafe, Stato Civile, Elettorale, Leva e Servizio Statistico, a norma del D. Lgs. 216/2010, è stato predisposto il questionario FC01C, che in base al comma 4, art. 8, del citato D. Lgs., è stato somministrato ai 6.702 Comuni e alle 291 Unioni di Comuni, appartenenti ai territori delle regioni a statuto ordinario.

Per la somministrazione, compilazione e trasmissione dei questionari è stato predisposto un portale web, Progetto Fabbisogni Standard, appositamente progettato e dedicato alla gestione dei questionari stessi.

Alla data del 12 Dicembre 2012 hanno risposto al questionario 6.699 Comuni e 146 Unioni di Comuni.

Dall'analisi dei questionari compilati dalle Unioni di Comuni è emerso che 102 di queste non svolgono i Servizi di Anagrafe, Stato Civile, Elettorale, Leva e Servizio Statistico. Tali Enti Locali non hanno compilato il quadro D del Personale contabilizzato nei Servizi di Anagrafe, Stato Civile, Elettorale, Leva e Servizio Statistico o addetto a tali funzioni, il quadro R delle Entrate, il quadro S delle Spese e il quadro T delle Spese di Personale.

Conseguentemente delle 146 Unioni che hanno inviato il questionario, 44 dichiarano di svolgere i Servizi di Anagrafe, Stato Civile, Elettorale, Leva e Servizio Statistico.

Terminata la fase di acquisizione dei dati dei questionari è iniziata la fase di controllo della qualità delle informazioni in essi contenute.

In considerazione dell'elevato numero di variabili strutturali e contabili da esaminare, si sono implementate procedure di *data cleaning*. Per ciascuna variabile del questionario sono state predisposte: la distribuzione percentilica, le statistiche descrittive ed alcune statistiche elementari (normalizzate rispetto alla popolazione residente di ciascun Ente e rispetto al numero di dipendenti presenti nel questionario) con la segnalazione dei valori anomali.

Inoltre è stata effettuata un'analisi testuale delle informazioni presenti nel campo "Annotazioni" del questionario (Quadro Z), al fine di classificare le indicazioni e le osservazioni segnalate dagli Enti Locali utili ai fini di una corretta comprensione di quanto riportato nel questionario (quali ad esempio l'assenza del servizio, osservazioni aggiuntive in merito allo svolgimento del servizio in forma associata, ecc.).

In particolare è stata monitorata la compilazione del questionario da parte delle Unioni di Comuni, incrociando le informazioni riguardanti queste ultime con quanto dichiarato dai singoli Comuni nel quadro relativo alla gestione associata in Unione di Comuni del questionario. Tale analisi è stata effettuata utilizzando una tabella di raccordo, pubblicata dall'ANCI, tra le Unioni attive nell'anno 2009 (anno di riferimento per i dati del questionario) e i Comuni afferenti alle singole Unioni. Il completamento della tabella di raccordo Unioni di Comuni/Comuni, ha permesso di associare alle 291 Unioni, coinvolte nel progetto Fabbisogni Standard, un totale di 1.339 Comuni. Tutto ciò ha permesso di gestire le reali casistiche esistenti, di individuare le principali problematiche di ciascuna Unione di Comuni e di costruire un questionario "consolidato" per la singola Unione, su cui calcolare i Fabbisogni Standard.

Sulla base di tali analisi sono stati selezionati i controlli utili ad individuare le situazioni per le quali è stata necessaria una segnalazione all'Ente Locale per gravi incoerenze riscontrate nei dati (attività di controllo della qualità dei dati).

Per il questionario FC01C sono stati contattati, via posta elettronica ordinaria e certificata, nonché via telefono, 230 Enti Locali per la presenza totale di 305 anomalie, corrispondenti a gravi incoerenze riscontrate nei dati dichiarati, con la finalità di validare o modificare dette anomalie. Inoltre, sono state definite le modalità ed è stato avviato un flusso di lavoro al fine di consentire all'Ente Locale di correggere o di confermare, con relativa motivazione, i dati inseriti nei questionari e segnalati dai controlli di qualità.

Le principali incoerenze riscontrate sono di seguito riportate:

- spese per il personale dedicato ai Servizi di Anagrafe, Stato Civile, Elettorale, Leva e Servizio Statistico dichiarate nel rigo T23 alle colonne 1, 2 e 3 del questionario FC01C complessivamente superiori all'importo dichiarato nel Certificato di Conto Consuntivo nel Quadro 3 BIS al rigo 120 colonna 1;
- spese per il personale dedicato ai Servizi di Anagrafe, Stato Civile, Elettorale, Leva e Servizio Statistico dichiarate nel rigo T23 alle colonne 1, 2 e 3 del questionario FC01C, al netto di quanto riportato nei rigi



T07, T13, T14, T21 e T22 complessivamente superiori all'importo dichiarato nel Certificato di Conto Consuntivo nel Quadro 4 al rigo 188 colonna 1;

- numero di Unità di persona/anno dedicate ai Servizi di Anagrafe, Stato Civile, Elettorale, Leva e Servizio Statistico dei dipendenti dichiarati nella prima colonna del Quadro D pari alla percentuale di tempo lavoro di Unità persona/anno indicata nella seconda colonna;
- percentuale di tempo lavoro di Unità persona/anno dedicate ai Servizi di Anagrafe, Stato Civile, Elettorale, Leva e Servizio Statistico dei dipendenti dichiarata nella seconda colonna del Quadro D pari al numero di Unità di persona/anno indicate nella prima colonna;
- Comune appartenente ad una Unione di Comuni ma mancata dichiarazione dello stesso nel rigo B01 del questionario FC01C;
- Valori anomali delle singole variabili del questionario.

La fase di assestamento dei dati, conseguente alle attività di controllo di qualità, ha consentito di ridurre a 117 il numero di Comuni scartati nelle successive fasi di costruzione della metodologia.

Sono stati, inoltre, esclusi dalla costruzione della metodologia dei Fabbisogni Standard gli Enti Locali che per il 2009 non hanno presentato il Certificato di Conto Consuntivo. Trattasi di 66 Comuni e di 9 Unioni di Comuni.


A seguito degli scarti effettuati, sono stati oggetto delle successive analisi 6.516 Comuni e 137 Unioni di Comuni.

Nella **Tabella 1** è riportata la distribuzione dei Comuni oggetto del questionario FC01C, di quelli che hanno risposto e di quelli scartati dall'analisi per classe dimensionale, per area territoriale e per regione.



Tabella 1 - Distribuzione dei Comuni oggetto di analisi per classe dimensionale, per area territoriale e per regione

Classe dimensionale	Totale Comuni oggetto del questionario (A)	Comuni che hanno risposto (B)	% (B/A)	Comuni scartati per il controllo della qualità dei dati (C)	Comuni scartati per assenza del CCC 2009 (D)	Comuni oggetto di analisi (E=B-C-D)	% (E/B)
Meno di 500 Abitanti	692	689	99,6	26	6	657	95,4
500 - 999 Abitanti	886	886	100,0	11	4	871	98,3
1.000 - 1.999 Abitanti	1.301	1.301	100,0	29	10	1.262	97,0
2.000 - 2.999 Abitanti	807	807	100,0	14	6	787	97,5
3.000 - 4.999 Abitanti	967	967	100,0	11	9	947	97,9
5.000 - 9.999 Abitanti	1.017	1.017	100,0	16	10	991	97,4
10.000 - 19.999 Abitanti	599	599	100,0	3	11	585	97,7
20.000 - 59.999 Abitanti	347	347	100,0	5	7	335	96,5
60.000 - 99.999 Abitanti	50	50	100,0	2	2	46	92,0
100.000 - 249.999 Abitanti	26	26	100,0	0	1	25	96,2
250.000 - 499.999 Abitanti	5	5	100,0	0	0	5	100,0
Oltre 500.000 Abitanti	5	5	100,0	0	0	5	100,0
<b>Area Territoriale</b>							
Nord-ovest	2.987	2.984	99,9	43	11	2.930	98,2
Nord-est	929	929	100,0	11	3	915	98,5
Centro	996	996	100,0	13	21	962	96,6
Sud	1.790	1.790	100,0	50	31	1.709	95,5
<b>Regione</b>							
Piemonte	1.206	1.203	99,8	19	6	1.178	97,9
Lombardia	1.546	1.546	100,0	22	4	1.520	98,3
Veneto	581	581	100,0	7	1	573	98,6
Liguria	235	235	100,0	2	1	232	98,7
Emilia-Romagna	348	348	100,0	4	2	342	98,3
Toscana	287	287	100,0	3	0	284	99,0
Umbria	92	92	100,0	0	0	92	100,0
Marche	239	239	100,0	0	0	239	100,0
Lazio	378	378	100,0	10	21	347	91,8
Abruzzo	305	305	100,0	6	1	298	97,7
Molise	136	136	100,0	4	3	129	94,9
Campania	551	551	100,0	14	16	521	94,6
Puglia	258	258	100,0	6	9	243	94,2
Basilicata	131	131	100,0	6	0	125	95,4
Calabria	409	409	100,0	14	2	393	96,1
<b>TOTALE</b>	<b>6.702</b>	<b>6.699</b>	<b>99,96</b>	<b>117</b>	<b>66</b>	<b>6.516</b>	<b>97,27</b>



---

**IDENTIFICAZIONE DELLE VARIABILI DI CONTESTO**

---

Ai fini della determinazione dei Fabbisogni Standard in relazione ai Servizi di Anagrafe, Stato Civile, Elettorale, Leva e Servizio Statistico è stata creata una Banca Dati che contiene il patrimonio informativo degli Enti Locali proveniente dagli archivi dei Certificati di Conto Consuntivo, forniti dal Ministero dell'Interno per l'anno 2009, integrati con le informazioni presenti nei questionari e con i dati desumibili da fonti ufficiali.

Il contesto teorico di riferimento fornisce indicazioni precise circa l'individuazione delle variabili da utilizzare nel processo di stima.

In particolare, si possono individuare cinque tipologie di variabili di seguito elencate:

- la prima include gli aspetti demografici e socio-economici necessari a catturare le preferenze/necessità locali circa la domanda di servizi pubblici (variabili di contesto relative alla domanda);
- la seconda è composta dalle caratteristiche ambientali che influiscono sulla produttività totale dei fattori (variabili di contesto relative all'offerta);
- la terza è costituita dai prezzi dei fattori produttivi;
- la quarta comprende il gruppo client di riferimento che per i Servizi di Anagrafe, Stato Civile, Elettorale, Leva e Servizio Statistico corrisponde alla Popolazione residente al 31/12/2009 di fonte ISTAT;
- l'ultima è rappresentata da un insieme di variabili relative ai fattori esogeni di carico.

Ai fini della definizione dei Fabbisogni Standard degli Enti Locali sono state individuate delle variabili in grado di valutare gli aspetti socio-economici necessari a catturare le preferenze/necessità locali circa la domanda di servizi pubblici (variabili di contesto relative alla domanda) e delle variabili in grado di cogliere le caratteristiche ambientali che influiscono sulla produttività totale dei fattori e che modificano, a parità di domanda, il costo di fornitura del servizio (variabili di contesto relative all'offerta).

Ai fini della determinazione della funzione dei Fabbisogni Standard, sono state utilizzate le seguenti tipologie di variabili che verranno illustrate in dettaglio nei paragrafi successivi:


- variabili di contesto desumibili da fonti ufficiali;
- variabili di contesto desumibili dal questionario;
- reddito;
- tipologia di servizio offerto;
- livello dei prezzi;
- fattori esogeni di carico.

Si riporta di seguito la **Tabella 2** riguardante le variabili di contesto desunte da fonti ufficiali. Tali variabili sono state individuate nell'ambito dei tavoli tecnici di lavoro a cui hanno partecipato rappresentanti della SOSE, dell'ISTAT e dell'IFEL.



Tabella 2 - Variabili di contesto desumibili da fonti ufficiali

Categoria	Variabile di Contesto	Fonte	Anno
Dati generali	Superficie territoriale	ISTAT	2011
	Livello altimetrico massimo	ISTAT	2001
	Livello altimetrico del Municipio	ISTAT	2001
	Classificazione sismica	ISTAT	2010
	Rischio naturale - Incendi	ISTAT	2008
	Comune litoraneo	ISTAT	2001
	Numero delle Unità Locali e degli Addetti suddivisi per Comune e per categoria ATECO 2007	ISTAT - ASIA	2009
Popolazione	Popolazione residente al 31/12/2009	ISTAT	2009
	Popolazione residente al 31/12/2009 – classe 75 anni e oltre	ISTAT	2009
	Numero di famiglie	ISTAT	2009
	Numero di convivenze	ISTAT	2009
	Abitanti equivalenti totali urbani	ISTAT	2009
	Numero di pendolari entranti nel Comune	ISTAT	2001
	Numero di pendolari uscenti dal Comune	ISTAT	2001
	Numero di pendolari interni al Comune	ISTAT	2001
	Popolazione residente straniera regolare	ISTAT	2009
	Tempo medio di percorrenza dei pendolari interni al Comune di residenza	ISTAT	2001
	Iscritti da altri Comuni	ISTAT	2009
	Iscritti dall'estero	ISTAT	2009
	Altri iscritti	ISTAT	2009
Rete Stradale	Lunghezza delle strade di tutto il Comune	ISTAT	2009
	Lunghezza delle strade in località abitate	ISTAT	2009
	Incidenti stradali	ISTAT	2009
	Persone ferite negli incidenti stradali	ISTAT	2009
	Persone morte negli incidenti stradali	ISTAT	2009
Turismo	Presenze di clienti (italiani e stranieri) negli esercizi alberghieri e complementari	ISTAT - SOSE	2009
	Numero presenze in seconde case per vacanza	ANCITEL	2002
	Consumi di energia elettrica	SOSE	2009
	Numero di ingressi ai musei non statali	ISTAT	2009
	Numero di ingressi ai musei statali	Ministero Beni Culturali	2009
Immobili	Immobili (Categorie A,B,C,D,E)	Dipartimento delle Finanze	2009
Istruzione prescolastica (scuola materna)	Scuole dell'infanzia statali	MIUR	2009
	Scuole dell'infanzia non statali pubbliche	MIUR	2009
	Scuole dell'infanzia private	MIUR	2009
	Alunni delle scuole statali - Infanzia	MIUR	2009
	Alunni delle scuole private - Infanzia	MIUR	2009
	Alunni delle scuole non statali pubbliche - Infanzia	MIUR	2009
Istruzione elementare	Scuole primarie statali	MIUR	2009
	Scuole primarie non statali pubbliche	MIUR	2009





<b>Categoria</b>	<b>Variabile di Contesto</b>	<b>Fonte</b>	<b>Anno</b>
	Scuole primarie private	MIUR	2009
	Alunni delle scuole statali - Primaria	MIUR	2009
	Alunni delle scuole non statali pubbliche - Primaria	MIUR	2009
	Alunni delle scuole private - Primaria	MIUR	2009
Istruzione secondaria inferiore	Scuole secondarie di I grado statali	MIUR	2009
	Scuole secondarie di I grado non statali pubbliche	MIUR	2009
	Scuole secondarie di I grado private	MIUR	2009
	Alunni delle scuole statali - Secondaria I grado	MIUR	2009
	Alunni delle scuole non statali pubbliche - Secondaria I grado	MIUR	2009
	Alunni delle scuole private - Secondaria I grado	MIUR	2009
Istruzione secondaria superiore	Scuole secondarie di II grado statali	MIUR	2009
	Scuole secondarie di II grado non statali pubbliche	MIUR	2009
	Scuole secondarie di II grado private	MIUR	2009
	Alunni delle scuole statali - Secondaria II grado	MIUR	2009
	Alunni delle scuole non statali pubbliche - Secondaria II grado	MIUR	2009
	Alunni delle scuole private - Secondaria II grado	MIUR	2009
Istruzione universitaria	Studenti iscritti in sede (ovvero residenti nello stesso Comune sede del Corso)	MIUR	2009
	Studenti iscritti fuori sede (ovvero residenti in Comuni diversi dalla sede del Corso)	MIUR	2009



Per la variabile Reddito si fa riferimento all'ammontare medio del reddito imponibile ai fini dell'Addizionale IRPEF relativo al periodo d'imposta 2009 desunto dal Dipartimento delle Finanze del Ministero dell'Economia.

Tramite il questionario sono state richieste informazioni, in possesso esclusivo dell'ente e non disponibili da banche dati ufficiali, relative ai servizi erogati e ai fattori esogeni di carico.

Per quanto attiene ai servizi, viene richiesta la distribuzione percentuale del tempo lavoro del personale addetto per le diverse attività svolte dai Servizi di Anagrafe, Stato Civile, Elettorale, Leva e Servizio Statistico e precisamente:

- Front-Office Anagrafe (Sportelli Polifunzionali);
- Back-Office Anagrafe;
- Sportelli Movimenti migratori;
- Stato Civile;
- Front-Office Elettorale;
- Back-Office Elettorale;
- Front-Office Leva;
- Back-Office Leva;
- Servizio statistico;
- Toponomastica.

Tra le variabili relative alla modalità di svolgimento del servizio, si considerano:

- Ore complessive di apertura settimanale al pubblico (Numero);
- Messi e accertatori dedicati unicamente al servizio anagrafe (Numero).

Inoltre tra le variabili relative alla tipologia di servizio offerto si considerano:

- Apertura del servizio di sabato (Si/No);
- Apertura domenicale e festivi per matrimoni (Si/No);
- Erogazione di certificati tramite reti amiche (es. Poste, ecc.) (Si/No);
- Sportello virtuale (servizi on line) (Si/No);
- Sportello fonico (call o contact center) (Si/No).

Le variabili relative ai fattori esogeni di carico sono elencate in **Tabella 3**.

In particolare, un output può essere considerato come "esogeno" quando:

- è relativo a servizi obbligatoriamente previsti dalla legge;
- è connesso ad attività non direttamente riconducibili alle scelte locali, ma è direttamente collegato alla domanda espressa da altre Amministrazioni e da altri soggetti esterni all'Ente Locale.



Tabella 3 - Fattori esogeni di carico

Argomento	Variabile	Fonte	Anno
Servizi svolti	M01 - Certificazioni anagrafiche e attestati rilasciabili immediatamente a sportello	Questionario FC01C	2009
	M02 - Carta identità	Questionario FC01C	2009
	M03 - Carta identità elettronica	Questionario FC01C	2009
	M04 - Documenti validi per espatrio minori 15 anni	Questionario FC01C	2009
	M05 - Dichiarazione sostitutiva atto di notorietà	Questionario FC01C	2009
	M06 - Autentica di copie, firme, legalizzazione di fotografie	Questionario FC01C	2009
	M07 - Autorizzazioni per sosta regolamentata	Questionario FC01C	2009
	M08 - Ricezione dichiarazioni di rinnovo della dimora abituale	Questionario FC01C	2009
	M09 - Autorizzazioni carta sconto benzina	Questionario FC01C	2009
	M10 - Rilascio PIN e PUK per carta regionale servizi	Questionario FC01C	2009
	M11 - Autentica degli atti per i passaggi di proprietà dei veicoli	Questionario FC01C	2009
	M44 - Certificati Elettorali emessi	Questionario FC01C	2009
	M45 - Certificazioni di iscrizione liste elettorali e godimento diritti politici	Questionario FC01C	2009
	M46 - Certificazioni massive di iscrizione liste elettorali uso candidatura/referendum	Questionario FC01C	2009
	M50 - Rilascio congedi	Questionario FC01C	2009
	M51 - Certificazioni da lista di leva e ruoli matricolari	Questionario FC01C	2009
	M55 - Indagini e rilevazioni: di cui per conto dell'ISTAT	Questionario FC01C	2009



---

**DEFINIZIONE DEI LIVELLI DEI PREZZI**


---

Per i Servizi di Anagrafe, Stato Civile, Elettorale, Leva e Servizio Statistico sono stati considerati i seguenti livelli dei prezzi dei fattori produttivi (**Tabella 4**):

- La spesa media del personale per addetto;
- La spesa media per software e hardware;
- Il livello delle locazioni immobiliari ad uso ufficio.

*Tabella 4 - Livelli dei prezzi dei fattori produttivi*

Livelli dei prezzi dei fattori produttivi	Fonte	Anno
Spesa media del personale per addetto	Questionario FC01C	2009
Spesa media per software e hardware	Questionario FC01C	2009
Livello delle locazioni immobiliari ad uso ufficio	Agenzia del Territorio	2009

Di seguito sono riportati i criteri utilizzati per il calcolo dei livelli dei prezzi.

***Spesa media del personale per addetto***

Di seguito sono riportati i criteri utilizzati per il calcolo del livello dei prezzi “Spesa media del personale per Addetto”.

Tale indicatore viene calcolato come rapporto tra la somma delle singole voci riportate in **Tabella 5** ed il totale degli addetti calcolato come somma delle voci del questionario FC01C [Personale dipendente non dirigente con contratto a tempo indeterminato (D01), Personale dipendente dirigente con contratto a tempo indeterminato (D02), Incarichi conferiti ai sensi dell'art.110, commi 1 e 2 D. Lgs. n. 267/2000 (D03), Personale dipendente non dirigente con contratto a tempo determinato (D04), Personale in convenzione (ai sensi degli artt. 13 e 14 del CCNL 22 gennaio 2004) (D07), Personale previsto dall'art.90 del D. Lgs. n. 267/2000 (D08), Dipendenti comandati presso altri enti (D10), Dipendenti distaccati presso altri enti (D11)].

Se il totale degli addetti risulta pari a zero, la spesa media del personale per addetto viene posta uguale a zero.

*Tabella 5 - Modalità di calcolo delle spese del personale (ad esclusione di LSU, COCOCO e art. 76)*

Variabile	Nome Variabile	Voci del questionario <sup>2</sup>
Costo del lavoro del personale dipendente non dirigente a tempo indeterminato	Costo_dip_ind	(T01-T02) + quota(T12) + quota(T13) + quota(T17-T18)
Costo del lavoro del personale dipendente dirigente a tempo indeterminato	Costo_dir_ind	(T03-T04) + quota(T12) + quota(T13) + quota(T19-T20)
Costo del lavoro del personale dipendente non dirigente a tempo determinato	Costo_dip_det	T05 + quota(T12) + quota(T13) + quota(T17-T18)
Costo del lavoro per incarichi conferiti ai sensi dell'art. 110 commi 1 e 2 D. Lgs. 267/2000	Costo_dir_det	T06 + quota(T12) + quota(T13) + quota(T19-T20)
Costo del lavoro per personale in convenzione	Costo_conv	T09 + quota(T12) + quota(T13) + quota(T17-T18)
Costo del lavoro del personale previsto dall'art. 90 D. Lgs. 267/2000	Costo_90	T10 + quota(T12) + quota(T13) + quota(T17-T18)
Costo del lavoro per rimborsi ad altre amministrazioni per personale in posizione di comando	Costo_comando	T15
Altre spese	Costo_altro	T14+T21+T22 + Quote non suddivisibili

<sup>2</sup> Nel calcolo sono utilizzate le tre colonne del quadro T ‘Spese per il personale’ del questionario FC01C. Le quote sono da calcolare in proporzione alla voce base.



Anche se la “*Spesa media del personale per addetto*” può essere considerata una variabile endogena, diverse motivazioni sostengono l’ipotesi di un salario esogeno. Innanzitutto una larga parte del salario stesso è largamente predeterminato e solo alcune componenti sono oggetto di contrattazione decentrata. Inoltre, è probabile che nel breve periodo gli spazi di manovra per le singole amministrazioni siano del tutto contenuti. La composizione professionale, l’anzianità di servizio ed il peso dei diversi istituti retributivi non sono certo modificabili nel breve periodo. Ciò significa che i Fabbisogni Standard dovranno incorporare valori del costo del lavoro non troppo diversi da quelli di fatto. Sarebbe invece da riservare al lungo periodo l’imposizione di valori di costo del lavoro più stringenti.

#### ***Spesa media per software e hardware***

La spesa media per servizi informatici è stata calcolata come rapporto tra la spesa di gestione del sistema informatico e la dotazione di Computer (F06) dell’Ente Locale.

La spesa di gestione del sistema informatico è calcolata come somma delle spese per servizi informatici - Software (S03) e delle spese per servizi informatici - Hardware (S04).

#### ***Livello delle locazioni immobiliari ad uso ufficio***

Lo studio territoriale del livello delle “Locazioni immobiliari ad uso ufficio” ha avuto come obiettivo la determinazione, per singolo Comune, dei valori di riferimento delle locazioni degli immobili per uso ufficio.

I dati presi in considerazione per l’analisi provengono dall’Osservatorio sul Mercato Immobiliare (OMI) dell’Agenzia del Territorio riferiti all’anno 2009.

I dati dell’OMI contengono, per ogni Comune, il valore minimo e il valore massimo di locazione degli immobili (euro mensili al metro quadro) distinti per:

- Tipologia;
- Stato conservativo;
- Fascia comunale;
- Zona comunale.

Nell’analisi sono state esaminate le tipologie di immobili ad uso “uffici”.

Considerando che non sono sempre presenti per ogni tipologia di immobile le tre modalità (scadente, normale, ottimo) che ne contraddistinguono lo stato conservativo, nell’analisi sono stati considerati i prezzi di locazione minimi e massimi degli immobili relativi alla modalità normale se presente, altrimenti quelli relativi alla modalità ottima.

I dati relativi alla fascia comunale (centrale, semicentrale, periferica, rurale e suburbana) sono disponibili a livello di singola zona comunale. Ad ogni fascia comunale appartengono una o più zone comunali a seconda della grandezza del Comune.

Nella prima fase l’obiettivo della procedura è stato quello di individuare, per ogni Comune, il valore di riferimento delle locazioni.

Tale prezzo è stato ottenuto calcolando la media geometrica<sup>3</sup> tra il valore minimo e il valore massimo delle locazioni degli immobili a livello di singola zona comunale.

I valori desunti per zone comunali sono stati successivamente aggregati al livello superiore (fascia comunale) mediante l’utilizzo della media geometrica.

Infine, attraverso il calcolo della media geometrica dei diversi valori ottenuti per fasce comunali, si è ottenuto il prezzo di riferimento per Comune.

<sup>3</sup> L’utilizzo della media geometrica rispetto a quella aritmetica ha permesso di ridurre l’influenza dei valori estremi della distribuzione.



In caso di assenza dei dati OMI sulle locazioni, sono stati assegnati i valori di locazione relativi al Comune confinante<sup>4</sup> più simile in termini di numero di residenti<sup>5</sup>. Il metodo descritto è stato applicato in modo iterativo fino all'assegnazione dei valori di locazione ad ogni Comune.

Il "Livello delle locazioni immobiliari ad uso ufficio" coglie sia il livello dei prezzi di alcuni fattori produttivi sia il livello di benessere e di sviluppo economico del territorio.

---

<sup>4</sup> Per ciascun Comune sono stati individuati i 4 Comuni più vicini in termini di distanza in linea d'aria in base ai dati cartografici Istat aggiornati al 31 Dicembre 2009.

<sup>5</sup> Fonte Istat, Popolazione residente al 31/12/2009.



---

**INDIVIDUAZIONE DEI MODELLI ORGANIZZATIVI**

---

I modelli organizzativi emersi dalle analisi del questionario FC01C - Servizi di Anagrafe, Stato Civile, Elettorale, Leva e Servizio Statistico su 6.516 Comuni e 137 Unioni di Comuni elaborabili sono i seguenti:

***Modello 1) Comuni con gestione associata in Unione di Comuni***

Numerosità: 121 Comuni appartenenti a 39 Unioni

I Comuni che gestiscono i Servizi di Anagrafe, Stato Civile, Elettorale, Leva e Servizio Statistico in Unione di Comuni costituiscono un apposito modello organizzativo.

Alle Unioni di Comuni è stato inviato il questionario, in quanto sono tenute alla compilazione del Certificato di Conto Consuntivo.

I Comuni facenti parti di Unioni di Comuni ne hanno dichiarato l'appartenenza valorizzando il campo B01 del questionario o indicandolo nel campo annotazioni.

Per i Comuni appartenenti a tale gruppo è stata predisposta la costruzione di un questionario "consolidato" aggregando le informazioni dell'Unione e dei Comuni che ne fanno parte. Le modalità di costruzione del questionario consolidato sono riportate nell'**Allegato 3**.

È stato possibile ricostruire il questionario consolidato per tutte le 39 Unioni di Comuni che hanno dichiarato di svolgere i Servizi di Anagrafe, Stato Civile, Elettorale, Leva e Servizio Statistico.

***Modello 2) Comuni con gestione diretta dei Servizi di Anagrafe, Stato Civile, Elettorale, Leva e Servizio Statistico***

Numerosità: 6.395 Comuni

Questo gruppo identifica quei Comuni non appartenenti al primo modello organizzativo e che gestiscono direttamente i Servizi di Anagrafe, Stato Civile, Elettorale, Leva e Servizio Statistico.

Nella **Tabella 6** è riportata la distribuzione dei Comuni per modello organizzativo e per classe di abitanti, mentre nella **Tabella 7** è riportata la distribuzione dei Comuni per modello organizzativo, per area territoriale e per regione.



Tabella 6 - Distribuzione dei Comuni per modello organizzativo e per classe dimensionale

Classi dimensionali	Totale	Modelli organizzativi			
		1 - Comuni con gestione associata in Unione di Comuni		2 - Comuni con gestione diretta dei Servizi di Anagrafe, Stato Civile, Elettorale, Leva e Servizio Statistico	
		Numero	%	Numero	%
Meno di 500 Abitanti	657	13	2,0	644	98,0
500 - 999 Abitanti	871	27	3,1	844	96,9
1.000 - 1.999 Abitanti	1.262	32	2,5	1.230	97,5
2.000 - 2.999 Abitanti	787	16	2,0	771	98,0
3.000 - 4.999 Abitanti	947	13	1,4	934	98,6
5.000 - 9.999 Abitanti	991	13	1,3	978	98,7
10.000 - 19.999 Abitanti	585	6	1,0	579	99,0
20.000 - 59.999 Abitanti	335	1	0,3	334	99,7
60.000 - 99.999 Abitanti	46			46	100,0
100.000 - 249.999 Abitanti	25			25	100,0
250.000 - 499.999 Abitanti	5			5	100,0
Oltre 500.000 Abitanti	5			5	100,0
<b>TOTALE</b>	<b>6.516</b>	<b>121</b>	<b>1,9</b>	<b>6.395</b>	<b>98,1</b>







Tabella 7 - Distribuzione dei Comuni per modello organizzativo, per area territoriale e per regione

Area Territoriale	Totale	Modelli organizzativi			
		1 - Comuni con gestione associata in Unione di Comuni		2 - Comuni con gestione diretta dei Servizi di Anagrafe, Stato Civile, Elettorale, Leva e Servizio Statistico	
		Numero	%	Numero	%
Nord-ovest	2.930	73	2,5	2.857	97,5
Nord-est	915	33	3,6	882	96,4
Centro	962	13	1,4	949	98,6
Sud	1.709	2	0,1	1.707	99,9
<b>Regione</b>					
Piemonte	1.178	29	2,5	1.149	97,5
Lombardia	1.520	44	2,9	1.476	97,1
Veneto	573	11	1,9	562	98,1
Liguria	232			232	100,0
Emilia-Romagna	342	22	6,4	320	93,6
Toscana	284	3	1,1	281	98,9
Umbria	92			92	100,0
Marche	239	10	4,2	229	95,8
Lazio	347			347	100,0
Abruzzo	298			298	100,0
Molise	129			129	100,0
Campania	521			521	100,0
Puglia	243	2	0,8	241	99,2
Basilicata	125			125	100,0
Calabria	393			393	100,0
<b>TOTALE</b>	<b>6.516</b>	<b>121</b>	<b>1,9</b>	<b>6.395</b>	<b>98,1</b>



---

**DEFINIZIONE DEL CAMPIONE DI REGRESSIONE**


---

Al fine di determinare i Fabbisogni Standard per i Servizi di Anagrafe, Stato Civile, Elettorale, Leva e Servizio Statistico si è ricorso alla Regressione Lineare Multipla, una tecnica statistica che permette di interpolare i dati con un modello statistico-matematico che descrive l'andamento della variabile dipendente in funzione di una serie di variabili indipendenti.

Al fine di garantire la massima affidabilità dei risultati, la stima dei Fabbisogni Standard è stata effettuata su un campione di Enti Locali di riferimento la cui composizione è di seguito descritta.

In primo luogo, è importante precisare che, con riferimento ai Comuni appartenenti al modello organizzativo 1 (**Comuni con gestione associata in Unione**), sono stati utilizzati nell'analisi i dati "consolidati" relativi alle 39 Unioni di Comuni cui appartengono 121 Comuni.

Per definire il campione utilizzato per la stima, quindi, è stata effettuata un'analisi di coerenza sui dati al fine di individuare situazioni anomale in modo da evitare possibili distorsioni nella stima della funzione.

In particolare, in prima battuta, sono stati esclusi dal campione i Comuni scartati per il controllo di qualità dei dati (117 Comuni).

Successivamente, a seguito dell'analisi di coerenza sui dati, sono stati esclusi dal campione 1.739 Enti Locali (di cui 18 Unioni di Comuni) che presentavano le seguenti situazioni:

- *Mancanza dei dati del Certificato di Conto Consuntivo;*
- *Spese duplicate/indivise nei diversi servizi* delle Funzioni generali di amministrazione, di gestione e di controllo;
- *Spesa media del personale per addetto* nulla e totale addetti positivo;
- *Spesa corrente utilizzata per la stima dei Fabbisogni Standard* negativa o nulla;
- *Retribuzioni lorde al personale dipendente non dirigente con contratto a tempo indeterminato*, al netto delle competenze di anni precedenti, inferiori a 16.000 euro;
- *Retribuzioni lorde al personale dipendente non dirigente con contratto a tempo indeterminato*, al netto delle competenze di anni precedenti, superiori a 60.000 euro;
- *Retribuzioni lorde al personale dipendente dirigente con contratto a tempo indeterminato*, al netto delle competenze di anni precedenti, inferiori a 30.000 euro;
- *Retribuzioni lorde al personale dipendente dirigente con contratto a tempo determinato* inferiore a 30.000 euro;
- *Spesa media del personale per addetto* inferiore a 18.000 euro;
- *Spesa media del personale per addetto* superiore a 80.000 euro;
- *Spese per il personale dichiarate nella prima colonna del quadro T* del questionario FC01C non coerenti con gli importi indicati nel Certificato di Conto Consuntivo nel Quadro 4 al rigo 35 colonne 1, 3, 7;
- *Spese per il personale dichiarate nel quadro T* colonne 1, 2 e 3 del questionario FC01C superiori, con una tolleranza del 10%, all'importo indicato nel Certificato di Conto Consuntivo nel Quadro 4 al rigo 188 colonna 1;
- *Spese dichiarate nella prima colonna del quadro P (P02+P04+P05+P14), del quadro S e del quadro T* del questionario FC01C, al netto delle entrate (R01+R02+R06), superiori con una tolleranza del 10%, alla somma degli importi indicati nel Certificato di Conto Consuntivo nel Quadro 4 al rigo 35 colonne 1, 2, 3, 4, 5, 7;
- *Spese dichiarate nelle colonne 1,2,3 del quadro P (P02+P04+P05+P14), del quadro S e del quadro T* del questionario FC01C, al netto delle entrate (R01+R02+R06), superiori con una tolleranza del 10%, alla somma degli importi indicati nel Certificato di Conto Consuntivo nel Quadro 4 al rigo 188 colonne 1, 2, 3, 4, 5, 7.

Così definito il campione di riferimento, pari a 4.761 Enti Locali (di cui 21 Unioni di Comuni), si è proceduto alla stima dei Fabbisogni Standard utilizzando la "Funzione dei Fabbisogni Standard" descritta nel paragrafo successivo.



---

**DEFINIZIONE DELLA FUNZIONE DEI FABBISOGNI STANDARD**


---

La specificazione della “Funzione dei Fabbisogni Standard” è stata effettuata individuando la relazione tra la spesa corrente procapite (variabile dipendente)<sup>6</sup> e l’insieme delle variabili indipendenti descritte nei precedenti paragrafi (“Identificazione delle variabili di contesto”, “Definizione dei livelli dei prezzi”, “Individuazione dei modelli organizzativi”), il tutto all’interno di un modello lineare che presenta le caratteristiche di una funzione di spesa.

Nel modello di stima della “Funzione dei Fabbisogni Standard” la spesa corrente è stata rapportata alla popolazione residente al 31/12/2009, che costituisce il gruppo client di riferimento per i Servizi di Anagrafe, Stato Civile, Elettorale, Leva e Servizio Statistico.

L’utilizzo, come variabile dipendente, della spesa corrente procapite è preferibile in quanto permette di ridurre i problemi di eteroschedasticità presenti nei dati.

Le tipologie di variabili indipendenti utilizzate nel processo di stima della “Funzione dei Fabbisogni Standard” sono di seguito elencate:

- **variabili di contesto relative alla domanda (Q)**, che misurano gli aspetti demografici e socio-economici necessari a catturare le preferenze/necessità locali circa la domanda dei Servizi di Anagrafe, Stato Civile, Elettorale, Leva e Servizio Statistico;
- **variabili di contesto relative all’offerta (A)**, che sono composte dalle caratteristiche ambientali che influiscono sulla produttività totale dei fattori produttivi e dalla tipologia/modalità di offerta dei servizi;
- **fattori esogeni di carico ( $g_s$ )**;
- **livello dei prezzi dei fattori produttivi ( $p$ )**.

Di seguito viene riportata la specificazione del modello utilizzato per la determinazione dei Fabbisogni Standard:

$$y_i = \alpha + \beta'X_i + \gamma'W_i + \delta'Z_i + \varepsilon_i \quad (4)$$

dove:

- il pedice  $i$  corrisponde all’indice dell’Ente Locale;
- $y_i$  è la variabile dipendente del modello dei Fabbisogni Standard (la spesa corrente procapite definita nell’Allegato 4).

Le variabili indipendenti sono suddivise nei tre vettori descritti di seguito in base al trattamento che subiranno nella successiva fase di applicazione. In particolare:

- $X_i$  è il vettore delle variabili indipendenti del modello dei Fabbisogni Standard utilizzate sia nella fase di costruzione, sia nella fase di applicazione, in base ai valori specifici di ogni ente. Facendo riferimento all’equazione (3) si tratta delle variabili di contesto relative alla domanda (Q), delle variabili di contesto relative all’offerta (A) e dei fattori esogeni di carico ( $g_s$ ).
- $W_i$  è il vettore delle variabili indipendenti del modello dei Fabbisogni Standard che possono diventare variabili “obiettivo” per l’Ente Locale. Tali variabili sono utilizzate così come dichiarate dall’Ente in fase di costruzione della “Funzione dei Fabbisogni Standard”, in modo da evitare possibili distorsioni nella stima della funzione; mentre nella fase di applicazione della metodologia possono assumere un valore  $W^*$  prefigurabile come obiettivo da raggiungere per l’Ente Locale. Rientrano, tipicamente, tra le variabili  $W_i$  i prezzi dei fattori produttivi ( $p$ ), che nel caso dei Servizi di Anagrafe, Stato Civile, Elettorale, Leva e Servizio Statistico sono: la *Spesa media del personale per addetto* e la *Spesa media per software e hardware*.
- $Z_i$  sono le variabili indipendenti del modello dei Fabbisogni Standard che spiegano i differenziali di spesa relativi ai modelli organizzativi utilizzati dall’Ente Locale, alla modalità di svolgimento del servizio, alla tipologia del servizio e alla collocazione territoriale dell’Ente Locale per la gestione dei Servizi di Anagrafe, Stato Civile, Elettorale, Leva e Servizio Statistico. Tali variabili sono utilizzate in fase di

---

<sup>6</sup> Le modalità di calcolo della spesa corrente ai fini della determinazione dei Fabbisogni Standard sono riportate nell’Allegato 4.



costruzione della “Funzione dei Fabbisogni Standard”, in modo da catturare la loro componente di variabilità e ottenere, di conseguenza, stime dei coefficienti consistenti; mentre nella fase di applicazione della metodologia l’impatto sul fabbisogno di tali variabili viene “sterilizzato” assumendo un valore di riferimento  $Z^*$  in modo da attribuire ad ogni Comune un Fabbisogno Standard indipendente dalle scelte organizzative finora adottate, dalla modalità organizzativa, dalla tipologia del servizio e dalla collocazione territoriale.

Nell’equazione (4), inoltre, è importante precisare che:

- $\alpha, \beta, \gamma, \delta$  sono i vettori dei coefficienti che verranno stimati con il metodo di regressione di seguito descritto;
- $\varepsilon_i$  rappresenta l’errore di regressione, di media zero, incorrelato con  $X_i, W_i$  e  $Z_i$ , ma potenzialmente eteroschedastico.

Come modello empirico di stima della “Funzione dei Fabbisogni Standard” è stata scelta una specificazione lineare, nella quale le variabili sono standardizzate rispetto al valore medio (si veda in particolare l’**Allegato 6**). In assenza, infatti, di particolari assunzioni circa la forma funzionale della funzione di produzione degli Enti Locali e della funzione di utilità dei cittadini, il modello lineare corrisponde alla più semplice rappresentazione empirica della funzione di spesa quale forma ridotta del modello strutturale di domanda e offerta del servizio pubblico locale. Inoltre, la specificazione lineare permette una maggiore leggibilità delle variabili utilizzate e dei relativi coefficienti di stima.

La stima dei coefficienti della “Funzione dei Fabbisogni Standard” è stata ottenuta utilizzando il metodo dei minimi quadrati ordinari (OLS), controllando l’eventuale presenza di eteroschedasticità tramite la matrice di covarianza proposta da MacKinnon and White (1985)<sup>7</sup> di tipo 3, raccomandato anche da Long and Ervin (2000)<sup>8</sup> in particolare per piccoli campioni.

Al fine di garantire la consistenza delle stime sono stati utilizzati i seguenti test statistici:

- la distanza di Cook (D di Cook), comunemente utilizzata per stimare l’influenza di un’unità sulla stime OLS;
- analisi dei Leverage points, che permette di identificare le unità maggiormente distanti dai corrispondenti fitted values;
- la coerenza dei Residui “studentizzati” (Rstudent) ovvero divisi per la standard deviation;
- analisi dei Dfbetas, per l’esame delle osservazioni che influenzano in misura rilevante le stime dei parametri.

Le unità che sulla base dei test statistici sono state individuate come outlier o come valori estremi sono state eliminate dal campione di stima.

La selezione delle variabili indipendenti statisticamente significative è stata effettuata con il metodo “Stepwise”, validata anche da un approccio “general-to-specific” e “specific-to-general”.

Nell’**Allegato 6** vengono riportate le variabili, i rispettivi coefficienti della “Funzione dei Fabbisogni Standard” stimata, i coefficienti standardizzati<sup>9</sup> e le relative elasticità<sup>10</sup> rispetto ai valori medi.

Da ultimo, al fine di ottenere una maggiore robustezza delle stime, per le variabili che riportano in **Allegato 6** l’indicazione del valore del 99° percentile, si è sostituito ai valori anomali il 99° percentile sia in fase di stima che di applicazione.

<sup>7</sup> MacKinnon, James G. & White, Halbert (1985), "Some heteroskedasticity-consistent covariance matrix estimators with improved finite sample properties," Journal of Econometrics, Elsevier, vol. 29(3), pages 305-325.

<sup>8</sup> J. Scott Long, Laurie H. Ervin (2000), "Using Heteroskedasticity consistent standard errors in the linear regression model", The American Statistician, Vol. 54, No. 3.

<sup>9</sup> I coefficienti standardizzati sono calcolati dividendo il coefficiente della “Funzione dei Fabbisogni Standard” stimata per il rapporto tra le deviazioni standard della variabile dipendente e del rispettivo regressore.

<sup>10</sup> Le elasticità sono calcolate dividendo il coefficiente della “Funzione dei Fabbisogni Standard” stimata per il rapporto tra le medie della variabile dipendente e del rispettivo regressore. Per le variabili dicotomiche il valore medio del regressore è stato sostituito dal valore unitario.



Nell'ambito della "Funzione dei Fabbisogni Standard" relativa ai Servizi di Anagrafe, Stato Civile, Elettorale, Leva e Servizio Statistico sono risultate significative le seguenti variabili  $X_j$ :

Variabili di contesto	Numerosità media del nucleo familiare
	Popolazione residente - classe 75 anni e oltre
	Popolazione residente - Funzione inversa
Fattori esogeni di carico	Front-Office Anagrafe, Elettorale e Leva

Nell'ambito della "Funzione dei Fabbisogni Standard" sono risultate significative le seguenti variabili  $W_j$ :

Prezzi dei fattori produttivi	Spesa media del personale per addetto
	Spesa media per software e hardware

Infine, sono risultate significative le seguenti variabili  $Z_j$ :

Modello organizzativo	Comuni con gestione associata in Unione di Comuni
Modalità di svolgimento del servizio	Quota percentuale dei servizi esternalizzati a partecipate rispetto alla spesa corrente per la stima dei Fabbisogni Standard
Tipologia di servizi	Ore complessive di apertura settimanale al pubblico
	Sportello virtuale (servizi on line)
Territorialità	Regioni

Le formule di calcolo delle variabili indipendenti sono riportate nell'**Allegato 5**.

Nella **Tabella 8** è riportato il profilo medio delle variabili indipendenti della "Funzione dei Fabbisogni Standard" per classe dimensionale, per area territoriale e per regione. Le statistiche sono state elaborate sul campione di 4.761 Enti Locali utilizzati per la definizione della "Funzione dei Fabbisogni Standard".



Tabella 8 - Profilo medio delle variabili indipendenti per classe dimensionale, per area territoriale e per regione  
(Valori medi ponderati per la popolazione residente)

Classi dimensionali	CONTESTO	CONTESTO	PREZZI	PREZZI	FATTORI
	Numerosità media del nucleo familiare	Popolazione residente - Classe 75 anni e oltre Valore per 1.000 abitanti	Spesa media per software e hardware	Spesa media del personale per addetto	ESOGENI DI CARICO Front-Office Anagrafe, Elettorale e Leva Valore per 1.000 abitanti
Meno di 500 Abitanti	2,04	163,33	976,06	38.891,98	801,82
500 - 999 Abitanti	2,23	140,75	1.268,46	38.823,02	691,93
1.000 - 1.999 Abitanti	2,38	123,18	1.192,87	37.783,32	690,54
2.000 - 2.999 Abitanti	2,44	110,96	1.200,74	37.505,17	668,74
3.000 - 4.999 Abitanti	2,48	101,88	1.011,69	36.738,54	750,16
5.000 - 9.999 Abitanti	2,53	94,51	892,09	36.212,48	779,65
10.000 - 19.999 Abitanti	2,54	89,81	793,91	36.211,19	846,58
20.000 - 59.999 Abitanti	2,55	92,44	736,80	36.312,98	846,24
60.000 - 99.999 Abitanti	2,45	101,80	528,88	35.863,65	851,57
100.000 - 249.999 Abitanti	2,31	110,06	816,92	34.594,62	780,22
250.000 - 499.999 Abitanti	2,16	121,08	1.084,10	36.349,35	690,50
Oltre 500.000 Abitanti	2,22	113,93	199,19	37.026,72	866,76
<b>Area territoriale</b>					
Nord-ovest	2,27	104,78	734,19	36.089,78	682,60
Nord-est	2,40	103,41	905,65	36.212,77	787,01
Centro	2,43	109,46	657,88	37.215,72	838,64
Sud	2,73	87,72	766,25	36.205,45	972,15
<b>Regione</b>					
Piemonte	2,23	112,26	598,15	37.667,17	677,88
Lombardia	2,32	95,39	751,72	35.255,18	701,40
Veneto	2,45	96,78	912,18	36.792,86	730,82
Liguria	2,06	138,80	995,05	36.688,22	587,23
Emilia Romagna	2,33	112,47	896,71	35.420,16	863,78
Toscana	2,35	119,41	1.051,39	37.006,78	658,87
Umbria	2,44	119,84	1.025,64	37.506,47	763,79
Marche	2,48	116,73	715,38	37.299,67	732,65
Lazio	2,46	99,58	335,40	37.281,44	992,86
Abruzzo	2,50	112,93	705,44	37.400,23	857,47
Molise	2,52	118,78	542,36	34.291,81	883,82
Campania	2,84	75,37	783,17	37.334,30	1.068,75
Puglia	2,71	88,26	824,12	35.366,42	908,27
Basilicata	2,62	103,09	561,21	33.739,76	1.051,49
Calabria	2,65	94,44	742,17	35.174,24	896,57
<b>TOTALE</b>	<b>2,44</b>	<b>101,46</b>	<b>754,34</b>	<b>36.406,10</b>	<b>808,93</b>



Tabella 8 - Profilo medio delle variabili indipendenti per classe dimensionale, per area territoriale e per regione  
(Valori medi ponderati per la popolazione residente)

Classi dimensionali	TIPOLOGIA DI SERVIZI	TIPOLOGIA DI SERVIZI	MODALITÀ DI SVOLGIMENTO DEL SERVIZIO	MODELLO ORGANIZZATIVO
	L01 - Ore complessive di apertura settimanale al pubblico	L06 - Sportello virtuale (servizi on line)  % Compilazione	Quota percentuale dei Servizi esternalizzati a partecipate rispetto alla spesa corrente utilizzata per stimare i Fabbisogni Standard	Comuni con gestione associata in Unione di Comuni  % Compilazione
Meno di 500 Abitanti	25,52	1,49	0,35	0,25
500 - 999 Abitanti	25,39	2,66	0,26	0,00
1.000 - 1.999 Abitanti	25,66	4,35	0,16	0,11
2.000 - 2.999 Abitanti	25,43	3,41	0,16	0,85
3.000 - 4.999 Abitanti	24,64	2,86	0,08	0,54
5.000 - 9.999 Abitanti	24,15	4,00	0,18	0,63
10.000 - 19.999 Abitanti	26,04	5,76	0,17	0,44
20.000 - 59.999 Abitanti	28,20	10,20	0,57	0,82
60.000 - 99.999 Abitanti	35,21	14,71	0,06	0,00
100.000 - 249.999 Abitanti	34,61	44,44	0,42	5,56
250.000 - 499.999 Abitanti	36,25	50,00	0,57	0,00
Oltre 500.000 Abitanti	57,25	75,00	0,43	0,00
<b>Area territoriale</b>				
Nord-ovest	23,39	4,19	0,17	0,65
Nord-est	25,24	5,22	0,13	0,58
Centro	26,63	4,33	0,26	0,43
Sud	28,63	3,82	0,26	0,00
<b>Regione</b>				
Piemonte	23,85	2,44	0,15	0,70
Lombardia	22,95	5,72	0,15	0,72
Veneto	22,48	5,40	0,21	0,47
Liguria	23,89	2,94	0,39	0,00
Emilia Romagna	29,71	4,94	0,01	0,76
Toscana	26,31	4,37	0,07	0,44
Umbria	27,65	6,94	0,06	0,00
Marche	26,38	4,46	0,39	1,27
Lazio	26,79	3,40	0,41	0,00
Abruzzo	26,31	2,97	0,44	0,00
Molise	30,93	7,69	0,10	0,00
Campania	29,13	5,34	0,35	0,00
Puglia	25,07	3,70	0,06	0,00
Basilicata	29,62	1,15	0,12	0,00
Calabria	31,07	1,87	0,23	0,00
<b>TOTALE</b>	<b>25,48</b>	<b>4,26</b>	<b>0,20</b>	<b>0,44</b>



---

**APPLICAZIONE METODOLOGIA PER IL CALCOLO DEL FABBISOGNO STANDARD**


---

Una volta ottenute le stime dei coefficienti della “Funzione dei Fabbisogni Standard” in base al modello (4) si è ottenuto il valore atteso della spesa corrente procapite ( $\hat{y}_i$ ):

$$\hat{y}_i = \hat{\alpha} + \hat{\beta}'X_i + \hat{\gamma}'W_i + \hat{\delta}'Z_i$$

Si è, quindi, proceduto alla stima del Fabbisogno Standard (FS), per ogni Comune, considerando la sterilizzazione dell’impatto delle variabili  $Z_i$  e considerando per le variabili  $W_i$  i valori corrisposti dall’Ente Locale:

$$FS_i = \hat{\alpha} + \hat{\beta}'X_i + \hat{\delta}'Z_i^* + \hat{\gamma}'W_i \quad (5)$$

Di seguito sono illustrate le modalità di sterilizzazione delle variabili  $Z_i$ :

Comuni con gestione associata in Unione di Comuni	$Z_{1i}^* = 0$
Quota percentuale dei Servizi esternalizzati a partecipate rispetto alla spesa corrente per i fabbisogni	$Z_{2i}^* = \bar{Z}_2 = 0,20190813$
Ore complessive di apertura settimanale al pubblico	$Z_{3i}^* = \bar{Z}_3 = 25,47605042$
Sportello virtuale (servizi on line)	$Z_{4i}^* = 0$
Regioni	$Z_{5i}^* = 0$

Ne consegue che la differenza  $\Delta_i$  tra il valore di spesa corrente procapite ed il Fabbisogno Standard è pari a:

$$\Delta_i = y_i - FS_i = \hat{\delta}'(Z_i - Z_i^*) + \hat{\varepsilon}_i \quad (6)$$

Seguendo questo schema, la differenza  $\Delta_i$  può essere scomposta in due componenti additive:

$$\Delta_{i1} = \hat{\delta}'(Z_i - Z_i^*) \quad \text{che misura la differenza connessa con le variabili che indicano le scelte gestionali eterogenee o la collocazione territoriale dell’Ente;}$$

$$\Delta_{i2} = \hat{\varepsilon}_i \quad \text{che rappresenta la parte restante della differenza, tra il valore di spesa corrente procapite e il Fabbisogno Standard stimato, attribuibile alla componente stocastica.}$$

Dopo la stima del Fabbisogno Standard (FS) è possibile calcolare per ogni Comune un indicatore di fabbisogno relativo, corrispondente al coefficiente di riparto  $FS\_CR_i$  riportato di seguito:

$$FS\_CR_i = \frac{N_i \cdot FS_i}{\sum_i N_i \cdot FS_i} \quad (7)$$

dove  $N_i$  è la numerosità del *gruppo client*, che per i Servizi di Anagrafe, Stato Civile, Elettorale, Leva e Servizio Statistico corrisponde alla popolazione residente.

Tale indicatore di fabbisogno relativo ( $FS\_CR_i$ ) va utilizzato, congiuntamente con quelli delle altre funzioni fondamentali, per il calcolo, per ogni ente, di un coefficiente di riparto complessivo della spesa di riferimento per le funzioni fondamentali in linea con i saldi generali di finanza pubblica.

Si precisa che per i Comuni appartenenti ad Unioni di Comuni, il Fabbisogno Standard è stato calcolato attribuendo i dati “consolidati” dell’Unione di appartenenza ad eccezione delle variabili che colgono gli aspetti legati alle economie di scala (per i Servizi di Anagrafe, Stato Civile, Elettorale, Leva e Servizio Statistico la variabile “Popolazione residente – Funzione inversa”) dove, nella fase di applicazione della metodologia per il calcolo dei Fabbisogni Standard, viene preso in considerazione il dato del singolo Comune. L’applicazione della





metodologia per il calcolo dei Fabbisogni Standard ha riguardato tutti i Comuni, anche quelli esclusi dalla costruzione del campione di riferimento utilizzato per la stima dei Fabbisogni Standard.

In particolare, per gli Enti Locali esclusi dal campione di riferimento utilizzato per la stima dei Fabbisogni Standard è stata presa a riferimento la mediana della *Spesa media del personale per addetto ponderata* calcolata a livello nazionale con riferimento alla classe dimensionale di appartenenza riportata nella tabella seguente:

Tabella 9 – Mediana della Spesa media del personale per addetto ponderata

Classi dimensionali	Mediana della spesa media del personale per addetto ponderata
Meno di 500 Abitanti	37.000,00
500 - 999 Abitanti	37.977,99
1.000 - 1.999 Abitanti	36.217,00
2.000 - 2.999 Abitanti	35.794,63
3.000 - 4.999 Abitanti	35.600,50
5.000 - 9.999 Abitanti	35.417,53
10.000 - 19.999 Abitanti	35.474,80
20.000 - 59.999 Abitanti	35.421,12
60.000 - 99.999 Abitanti	35.217,74
100.000 - 249.999 Abitanti	35.844,86
250.000 - 499.999 Abitanti	36.945,65
Oltre 500.000 Abitanti	38.096,53

Nell'ambito della metodologia per il calcolo dei Fabbisogni Standard è stata effettuata un'analisi di normalità delle seguenti variabili indipendenti desunte dal questionario:

- *Spesa media per software e hardware;*
- *Front-office anagrafe, elettorale e leva (Procapite).*

Per ciascuna variabile è stata analizzata la relativa distribuzione percentilica per classe dimensionale, individuando dei valori soglia normali di riferimento.

Per tutti i Comuni in fase di applicazione dei fabbisogni standard, i valori delle variabili indipendenti inferiori alla soglia minima di riferimento e i valori superiori alla soglia massima di riferimento sono stati riportati al valore della relativa soglia di riferimento.



Per la variabile “Spesa media per software e hardware” sono stati individuati i valori di normalità riportati nella tabella seguente:

Tabella 10 – Valori di normalità della variabile “Spesa media per software e hardware”

Classi dimensionali	Soglia Minima	Soglia Massima
Meno di 500 Abitanti	0	2.700
500 - 999 Abitanti	0	2.700
1.000 - 1.999 Abitanti	0	2.700
2.000 - 2.999 Abitanti	0	2.700
3.000 - 4.999 Abitanti	0	2.200
5.000 - 9.999 Abitanti	0	1.900
10.000 - 19.999 Abitanti	0	1.700
20.000 - 59.999 Abitanti	0	1.600
60.000 - 99.999 Abitanti	0	1.600
100.000 - 249.999 Abitanti	0	1.900
250.000 - 499.999 Abitanti	0	1.900
Oltre 500.000 Abitanti	0	1.900

Per la variabile “Front-office anagrafe, elettorale e leva - Procapite” sono stati individuati i valori di normalità riportati nella tabella seguente:

Tabella 11 - Valori di normalità della variabile “Front-office anagrafe, elettorale e leva (Procapite)”

Classi dimensionali	Soglia Minima	Soglia Massima
Meno di 500 Abitanti	0,33	1,36
500 - 999 Abitanti	0,26	1,20
1.000 - 1.999 Abitanti	0,30	1,21
2.000 - 2.999 Abitanti	0,30	1,10
3.000 - 4.999 Abitanti	0,32	1,23
5.000 - 9.999 Abitanti	0,37	1,25
10.000 - 19.999 Abitanti	0,38	1,31
20.000 - 59.999 Abitanti	0,40	1,27
60.000 - 99.999 Abitanti	0,55	1,36
100.000 - 249.999 Abitanti	0,52	1,26
250.000 - 499.999 Abitanti	0,52	1,26
Oltre 500.000 Abitanti	0,52	1,26

Inoltre, per limitare gli effetti connessi con l'economia di scala, il valore della variabile “Popolazione residente - Funzione Immersa”, nel caso in cui la popolazione risulti minore o uguale a 100 abitanti, è stata posta pari a 1/100.

Per i Comuni di Aurano, Caprezzo e Intragna che non hanno risposto al questionario, in fase di applicazione, sono stati utilizzati, per le variabili desunte dal questionario, i valori mediani in relazione alla classe dimensionale



di appartenenza. Dal momento che tali Comuni ricadono tutti nella stessa classe dimensionale (meno di 500 abitanti), i valori mediani delle variabili desunte dal questionario non oggetto di sterilizzazione, sono elencati nella tabella sottostante:


Tabella 12 – Valori mediani della classe dimensionale con meno di 500 abitanti utilizzati per gli enti che non hanno risposto al questionario

Variabile di questionario utilizzata nella stima dei Fabbisogni Standard	Valore Mediano (fascia con meno di 500 abitanti)
Spesa media del personale per addetto ponderata	37.000,00
Spesa media per software e hardware	1.007,56
Front-Office Anagrafe, Elettorale e Leva	165

La “Funzione dei Fabbisogni Standard” è stata applicata senza particolari indicazioni anche ai Comuni scartati per *Spesa Corrente utilizzata per la stima dei Fabbisogni Standard* dichiarata negativa o nulla e per i Comuni che non hanno presentato il Certificato di Conto Consuntivo per l’anno 2009.

Si precisa che il Fabbisogno Standard non ha diretta valenza dal punto di vista finanziario, ma è solo di ausilio al calcolo dei coefficienti di riparto.

Nell’**Allegato 7** vengono riportati, per ogni Comune, i coefficienti di riparto relativi al Fabbisogno Standard di riferimento per i Servizi di Anagrafe, Stato Civile, Elettorale, Leva e Servizio Statistico.



---

**ALLEGATI**


---



---

**ALLEGATO 1 - MODELLO TEORICO DI RIFERIMENTO**


---

Si consideri uno stato suddiviso in varie giurisdizioni il cui governo locale, eletto democraticamente dai cittadini residenti, ha la funzione di amministrare la fornitura dei servizi pubblici locali utilizzando come fonte di finanziamento le imposte locali a carico dei residenti la cui capacità fiscale è perequata dallo stato centrale<sup>11</sup>. La domanda di servizi pubblici locali è espressa durante il periodo elettorale e se si assume la validità del teorema dell'elettore mediano, la competizione elettorale porterà alla vittoria il partito il cui programma massimizza l'utilità dell'elettore mediano sotto il suo vincolo di bilancio:

$$\max_{C, G_e} u(C, G_e) \text{ s. t. } \tilde{R} = \tilde{C} + t\tilde{B}; tNB = yG_e \quad (8)$$

dove  $C$  è il livello di consumo privato,  $G_e$  è il livello dei servizi pubblici locali (dove il pedice  $e$  identifica l'output come endogeno)  $\tilde{R}$  è il livello di reddito,  $t$  e  $\tilde{B}$  sono rispettivamente l'aliquota delle imposte locali e la base imponibile. Tutte le variabili, ad eccezione dell'aliquota  $t$ , sono riferite ai valori mediani relativi alla giurisdizione in esame. Il livello delle imposte locali, espresso attraverso l'aliquota  $t$ , è annunciato in campagna elettorale in modo tale da pareggiare il vincolo di bilancio del governo locale<sup>12</sup>, dove  $y$  è il costo unitario di fornitura del servizio pubblico locale;  $B$  è la base imponibile media;  $N$  è la popolazione residente. Quindi, l'aliquota delle imposte locali è data dal rapporto tra il costo totale del servizio pubblico locale e la base imponibile complessiva  $\frac{yG_e}{NB}$ .

Risolvendo il problema dell'elettore mediano in (8), assumendo che lo scostamento tra la base imponibile media e la base imponibile mediana risulti di modica entità, si ottiene la domanda di servizio pubblico  $G_e$  che espressa in termini unitari diventa:

$$g_e = d(R, Q, y) \quad (9)$$

dove  $Q$  rappresenta gli aspetti demografici e socio-economici che caratterizzano le preferenze/necessità dei cittadini.

A questo punto il governo locale eletto sarà quello che riuscirà a produrre  $g_e$  al minor costo possibile in modo da minimizzare l'aliquota  $t$  e quindi il carico fiscale sull'elettore mediano. Il mantenimento di questa politica durante il periodo post-elettorale sarà garantita dalla volontà del governo in carica di massimizzare la sua probabilità di

---

<sup>11</sup> Tra le fonti di finanziamento degli Enti Locali un ruolo fondamentale è assunto anche dai trasferimenti intergovernativi, questi ultimi sono trascurati nel modello in quanto non influenzano le scelte dei cittadini e degli amministratori locali. Questa impostazione è pienamente in linea, inoltre, con il futuro assetto del sistema di finanziamento della spesa corrente delle funzioni fondamentali degli enti locali italiani in cui i trasferimenti avranno solo natura perequativa (L. 42 / 2009 art. 11 comma 1B).

<sup>12</sup> Nell'annunciare il livello ottimale delle imposte locali, si assume che i candidati seguano una strategia *Cournot-Nash* trattando le scelte annunciate nelle altre giurisdizioni come parametri.



rielezione. Inoltre, l'obiettivo della minimizzazione del costo di produzione è ampiamente giustificato se si considera l'ipotesi di Tiebout<sup>13</sup>, che costituisce la colonna portante di molti modelli teorici di finanza pubblica locale<sup>14</sup>. Un'ultima giustificazione dell'obiettivo di minimizzazione del costo di produzione proviene, infine, dai vincoli di spesa imposti dal governo centrale. Sulla scorta di queste assunzioni, quindi, il problema di ottimizzazione del governo locale può essere stilizzato nel modo seguente:

$$\min_x t \quad \text{s. t.} \quad t = \frac{x \cdot p}{NB}; \quad G_e = g(x, A, g_s) \quad (10)$$

dove  $x$  è il vettore degli input e  $p$  è il vettore dei rispettivi prezzi. Al vincolo legato al pareggio del bilancio, in questo caso, si aggiunge quello della funzione di produzione dei servizi pubblici. Nella funzione di produzione si assume che la produttività totale dei fattori è composta di due variabili:

- $g_s$  volta a catturare le risorse impiegate nei fattori esogeni di carico (si tratta, ad esempio, dei servizi svolti dal Comune per Amministrazioni di livello superiore ed in generale di attività non direttamente riconducibili alle scelte locali);
- $A$  che cattura l'impatto dei fattori ambientali esogeni sulla capacità di produzione del servizio pubblico locale<sup>15</sup>.

Risolvendo il problema di ottimizzazione del governo locale nella (10), si ottengono le funzioni di domanda degli input e quindi la seguente funzione del costo unitario di produzione dei servizi pubblici:

$$\frac{Y}{N} = s(g_e, g_s, p, A) \quad (11)$$

dove  $Y = yG_e$  corrisponde al costo totale.

In conclusione, il livello ottimale di servizio pubblico locale e il suo costo di fornitura procapite sono determinati simultaneamente all'interno di un modello strutturale di due equazioni: la (9) e la (11). Sia il costo, sia la domanda dei servizi pubblici, sono variabili endogene il cui valore ottimale scaturisce dall'interazione tra amministratori locali e cittadini nel processo di allocazione delle risorse tra settore pubblico e settore privato.


<sup>13</sup> Secondo l'ipotesi di Tiebout i cittadini esaminano i pacchetti fiscali offerti delle varie giurisdizioni e decidono di localizzare la propria residenza nella giurisdizione che offre la migliore combinazione tra imposte locale e servizi pubblici, di qui la celebre espressione secondo cui in base all'ipotesi di Tiebout i cittadini votano con i piedi.

<sup>14</sup> Per una rassegna generale dei modelli teorici di finanza pubblica locale si consideri:

Daniel L. Rubinfeld (1987) "The Economics of the Local Public Sector" in A. Auerbach e M. Feldstein, eds., *Handbook of Public Economics*, Volume 2, pp. 571-645;

Stephen L. Ross e John Yinger (1999) "Sorting and Voting: A Review of the Literature on Urban Public Finance." in Cheshire, Paul, e Edwin S. Mills (eds.), *Handbook of Regional and Urban Economics*, Volume 3, pp. 2001-2060.

<sup>15</sup> La variabile  $A$  da ultimo, misura come la produzione dei servizi pubblici locali è influenzata dalle caratteristiche ambientali dell'ente. Per ambiente s'intende, per esempio, sia gli aspetti morfologici, sia quelli di tipo socio-economici che non influenzano, però, le preferenze locali circa il livello dei servizi pubblici. Si tratta, in sostanza, di tutti quegli elementi esogeni che possono in qualche modo favorire oppure ostacolare, a parità di altre condizioni, la fornitura dei beni pubblici locali.



A questo punto, sostituendo l'equazione (9) nella (11), e in virtù della sostanziale equivalenza tra il costo unitario e quello procapite, si ottiene il costo unitario dei servizi in funzione di tutte le variabili esogene:

$$y = f(Q, R, p, A, g_e) \quad (12)$$

L'equazione (12), però, non ha più le proprietà di una funzione di costo, perché non presenta tra le variabili indipendenti la quantità di servizio pubblico locale domandata in equilibrio. La (12) esprime, invece, il livello di spesa corrente procapite ottimale in funzione delle preferenze/necessità dei cittadini e delle altre caratteristiche dell'Ente Locale.

In conclusione, il modello teorico ci dà indicazioni ben precise su come procedere alla valutazione del fabbisogno stimando una funzione di spesa che presenta a sinistra del modello la spesa storica unitaria e a destra le seguenti categorie di variabili:

- La prima include il Reddito e gli aspetti demografici e socio-economici necessari a catturare le preferenze/necessità locali circa la domanda di servizi pubblici (variabili di contesto relative alla domanda);
- La seconda è costituita dai prezzi dei fattori produttivi;
- La terza è composta dalle caratteristiche ambientali che influiscono sulla produttività totale dei fattori (variabili di contesto relative all'offerta);
- L'ultima è rappresentata da un insieme di variabili relative ai fattori esogeni di carico.



## ALLEGATO 2 - IL QUESTIONARIO FC01C



## QUESTIONARIO FC01C - Servizi di Anagrafe, Stato Civile, Elettorale, Leva e Servizio Statistico

Funzioni generali di amministrazione, di gestione e di controllo				
<b>QUADRO B</b> Servizi di Anagrafe, Stato Civile, Elettorale, Leva e Servizio Statistico gestiti in forma associata	<b>Gestione Associata in Unione di comuni</b>			
	B01	Nome dell'Unione di appartenenza		
	<b>Gestione Associata in Consorzio</b>			
	B02	Codice fiscale del Consorzio		
	<b>Gestione Associata in Convenzione tra comuni</b>			
	B03	Comune capofila		
<b>Gestione Associata in Comunità montana</b>				
B04	Nome della Comunità montana			
<b>Altre forme di Gestione Associata</b>				
B05	Nome della forma di gestione associata			
B06	Comune capofila			
<b>QUADRO D</b> Personale impiegato direttamente dall'Ente, contabilizzato nei Servizi di Anagrafe, Stato Civile, Elettorale, Leva e Servizio Statistico o comunque addetto a tali Servizi		Unità persona/anno	% delle Unità persona/anno dedicate ai Servizi di Anagrafe, Stato Civile, Elettorale, Leva e Servizio Statistico	
	D01	Personale dipendente non dirigente con contratto a tempo indeterminato	%	
	D02	Personale dipendente dirigente con contratto a tempo indeterminato	%	
	D03	Incarichi conferiti ai sensi dell'art.110, commi 1 e 2 D.Lgs. n. 267/2000	%	
	D04	Personale dipendente non dirigente con contratto a tempo determinato	%	
	D05	Collaborazioni coordinate e continuative, altre forme di rapporto di lavoro flessibile	%	
	D06	Lavoratori socialmente utili e Lavoratori di pubblica utilità	%	
	D07	Personale in convenzione (ai sensi degli artt. 13 e 14 del CCNL 22 gennaio 2004)	%	
	D08	Personale previsto dall'art.90 del D.L.vo n. 267/2000	%	
	D09	Personale di cui all'art. 76 comma 1 del D.L. 112/2008, eccetto quello per gli incarichi conferiti ex art.110 D.Lgs. 267/2000 già considerato nei righe D03 e D05	%	
	D10	Dipendenti comandati presso altri enti		
	D11	Dipendenti distaccati presso altri enti		
	D12	Dipendenti che hanno usufruito di corsi di formazione	Numero	
D13	Ore complessive di formazione			
<b>QUADRO E</b> Unità locali		Unità locali in proprietà	Unità locali in locazione	Unità locali in uso gratuito
	E01	Numero complessivo di unità locali		Numero
	E02	- di cui numero di delegazioni anagrafiche decentrate		Numero
	E03	Superficie dei locali adibiti ad ufficio		Mq
	E04	Superficie dei locali adibiti ad archivio		Mq
	E05	Numero sportelli destinati all'apertura al pubblico		Numero
	E06	- di cui per portatori di Handicap		Numero
E07	- di cui dedicati agli stranieri		Numero	





### QUESTIONARIO FC01C - Servizi di Anagrafe, Stato Civile, Elettorale, Leva e Servizio Statistico

QUADRO F		Numero		
Dotazioni Strumentali	F01	Motorveicoli di servizio		
	F02	Ciclomotori di servizio		
	F03	Autoveicoli di servizio		
	F04	Stampanti ad aghi		
	F05	Fotocopiatrici, scanner e stampanti di altri tipi		
	F06	Computer		
	F07	Server - Mainframe		
	F08	Stazioni per l'emissione delle carte d'identità elettroniche		
	F09	Stampanti per l'emissione delle carte d'identità elettroniche		
	F10	Emettitori elettroniche per la gestione delle code		
	F11	POS per il pagamento		
	F12	Postazioni self-service per l'erogazione di certificati		
	F13	Software di gestione di documenti scansionati		
Barrare la casella				
QUADRO L		Numero		
Modalità di svolgimento del Servizio	<b>Tipologia di servizi</b>			
	L01	Ore complessive di apertura settimanale al pubblico		
	L02	Messi e accertatori dedicati unicamente al servizio anagrafe		
	L03	Apertura del servizio di sabato		
	L04	Apertura domenicale e festivi per matrimoni		
	L05	Erogazione di certificati tramite reti amiche (es. Poste, ecc.)		
	L06	Sportello virtuale (servizi on line)		
	L07	Sportello fonico (call o contact center)		
	Barrare la casella			
	<b>Svolgimento dell'attività</b>		(% di tempo lavoro)	
L08	Front-Office Anagrafe (Sportelli Polifunzionali)		%	
L09	Back-Office Anagrafe		%	
L10	Sportelli Movimenti migratori		%	
L11	Stato Civile		%	
L12	Front-Office Elettorale		%	
L13	Back-Office Elettorale		%	
L14	Leva		%	
L15	Servizio Statistico		%	
L16	Toponomastica		%	
TOT = 100%				
QUADRO M		Numero		
Servizi svolti	<b>Front-Office Anagrafe (Sportelli Polifunzionali)</b>			
	M01	Certificazioni anagrafiche e attestati rilasciabili immediatamente a sportello		
	M02	Carta identità		
	M03	Carta identità elettronica		
	M04	Documenti validi per espatrio minori 15 anni		
	M05	Dichiarazione sostitutiva atto di notorietà		
	M06	Autentica di copie, firme, legalizzazione di fotografie		
	M07	Autorizzazioni per sosta regolamentata		
	M08	Ricezione dichiarazioni di rinnovo della dimora abituale		
	M09	Autorizzazioni carta sconto benzina		
	M10	Rilascio PIN e PUK per carta regionale servizi		
M11	Autentica degli atti per i passaggi di proprietà dei veicoli			







## QUESTIONARIO FC01C - Servizi di Anagrafe, Stato Civile, Elettorale, Leva e Servizio Statistico

QUADRO M  
Servizi svolti

Back-Office Anagrafe		Numero
M12	Attestazione regolarità soggiorno cittadini comunitari	
M13	Valutazione e conclusione pratiche immigrazione ed emigrazione	
M14	Cancellazione per irreperibilità	
M15	Cancellazione extracomunitario per mancanza dichiarazione dimora abituale	
M16	Variazioni/rettifiche dati anagrafici su comunicazione	
M17	Variazioni/rettifiche dati anagrafici su comunicazione dello Stato Civile	
M18	A.I.R.E è Anagrafe Italiani Residenti all'Estero: iscrizioni, cancellazioni, variazioni	
M19	Comunicazioni gestite I.N.A.-S.A.I.A. (Indice Nazionale delle Anagrafe-Sistema Accesso Interscambio Anagrafico)	
M20	Comunicazioni gestite con software AnaGaire	
M21	Iscrizioni e cancellazioni per movimento naturale: nascita, morte	
M22	Certificazioni anagrafiche storiche con ricerca manuale	
M23	Attività di dematerializzazione delle posizioni anagrafiche, dei cartellini	
M24	Informazioni, verifiche e controlli sul territorio delle residenze anagrafiche	
<b>Sportelli Movimenti migratori</b>		
M25	Cambi di abitazione all'interno dello stesso comune	
M26	Istanza iscrizione anagrafica italiani	
M27	Istanza iscrizione anagrafica stranieri	
M28	Istanza cancellazione anagrafica	
M29	Scissioni e aggregazioni nuclei familiari	
<b>Stato Civile</b>		
M30	Atti di nascita e morte iscrizione/trascrizione (estero, altro comune)	
M31	Autorizzazioni per il seppellimento	
M32	Autorizzazioni per il trasporto salme	
M33	Autorizzazioni per cremazione e dispersione ceneri	
M34	Atti di matrimonio iscrizione/trascrizione (estero, altro comune, autorità religiosa)	
M35	Pubblicazione matrimoni, fissazione data matrimonio civile e caratteristiche delle cerimonie	
M36	Celebrazione matrimoni civile	
M37	Variazioni e annotazioni agli atti di stato civile	
M38	Riconoscimento cittadinanza italiana "iure sanguinis"	
M39	Trascrizione decreti conferimento cittadinanza italiana	
M40	Giuramento	
M41	Certificazioni di Stato Civile (certificati, estratti, copie integrali)	
M42	Attività di dematerializzazione degli atti di Stato Civile	
M43	Celebrazione funerale civile	
<b>Front-Office Elettorale</b>		
M44	Certificati Elettorali emessi	
M45	Certificazioni di iscrizione liste elettorali e godimento diritti politici	
M46	Certificazioni massive di iscrizione liste elettorali uso candidatura/referendum	
<b>Back-Office Elettorale</b>		
M47	Iscrizioni in lista elettorale	
M48	Cancellazioni in lista elettorale	
M49	Variazioni in lista elettorale	





**QUESTIONARIO FC01C - Servizi di Anagrafe, Stato Civile, Elettorale, Leva e Servizio Statistico**

<b>QUADRO M</b> Servizi svolti	<b>Front-Office Leva</b>				
	M50	Rilascio congedi	Numero		
	M51	Certificazioni da lista di leva e ruoli matricolari			
	<b>Back-Office Leva</b>				
	M52	Iscrizione e formazione lista di leva			
	M53	Gestione e aggiornamento Ruoli Matricolari			
	<b>Servizio statistico</b>				
	M54	Indagini e rilevazioni			
	M55	- di cui per conto dell'ISTAT			
<b>Toponomastica</b>					
M56	Denominazioni vie				
M57	Numero civici interni rilasciati				
M58	Numero civici esterni rilasciati				
<b>QUADRO P</b> Dati sulle esternalizzazioni dei Servizi Anagrafe, Stato Civile, Elettorale, Leva e Servizio Statistico	P01	Numero dei soggetti partecipati dall'Ente (consorzi, fondazioni, società, agenzie, ecc.) cui è stato esternalizzato il servizio	Numero		
	Le spese vanno riportate mantenendo la stessa classificazione adottata nel Certificato di Conto Consuntivo				
	Funzioni generali di amministrazione, di gestione e di controllo				
			Servizi di	Altri Servizi	Altre Funzioni
			Anagrafe, Stato Civile, Elettorale, Leva e Servizio Statistico		
	<b>Servizi affidati a soggetti partecipati dall'Ente</b>				
	P02	Spese correnti per acquisto di beni e prestazioni di servizi sostenute a favore dei soggetti partecipati dall'Ente cui è stato esternalizzato il servizio	,00	,00	,00
	P03	Spese in conto capitale per acquisto di beni sostenute a favore dei soggetti partecipati dall'Ente cui è stato esternalizzato il servizio	,00	,00	,00
	P04	Spese per personale distaccato sostenute a favore dei soggetti partecipati dall'Ente cui è stato esternalizzato il servizio	,00	,00	,00
	P05	Spese correnti per Trasferimenti a favore dei soggetti partecipati dall'Ente cui è stato esternalizzato il servizio	,00	,00	,00
	P06	Spese per oneri straordinari di gestione corrente a favore dei soggetti partecipati dall'Ente cui è stato esternalizzato il servizio	,00	,00	,00
	P07	Spese in conto capitale per Trasferimenti a favore dei soggetti partecipati dall'Ente cui è stato esternalizzato il servizio	,00	,00	,00
	P08	- di cui per costituzione nell'anno di un nuovo soggetto	,00	,00	,00
	P09	Spese in conto capitale per Conferimenti a favore dei soggetti partecipati dall'Ente cui è stato esternalizzato il servizio	,00	,00	,00
	P10	- di cui per ripianamento delle perdite	,00	,00	,00
	P11	- di cui per costituzione nell'anno di un nuovo soggetto	,00	,00	,00
	P12	Spese in conto capitale per Partecipazioni a favore dei soggetti partecipati dall'Ente cui è stato esternalizzato il servizio	,00	,00	,00
P13	- di cui per costituzione nell'anno di un nuovo soggetto	,00	,00	,00	
<b>Servizi affidati a soggetti non partecipati dall'Ente</b>					
P14	Spese per affidamento dei servizi a soggetti esterni mediante gara o affidamento diretto come previsto dalla normativa vigente	,00	,00	,00	
P15	- di cui contabilizzate nell'intervento 5 (Trasferimenti)	,00	,00	,00	







## QUESTIONARIO FC01C - Servizi di Anagrafe, Stato Civile, Elettorale, Leva e Servizio Statistico

QUADRO S Spese	Nel Quadro vanno riportate le spese afferenti ai "Servizi di Anagrafe, Stato Civile, Leva e Servizio Statistico", avendo cura di specificare come tali spese sono state classificate nel Certificato di Conto Consuntivo				Le spese vanno riportate mantenendo la stessa classificazione adottata nel Certificato di Conto Consuntivo				
	Funzioni generali di amministrazione, di gestione e di controllo								
Spese di gestione diretta desumibili dagli interventi da 2 a 5				Servizi di Anagrafe, Stato Civile, Elettorale, Leva e Servizio Statistico	Altri Servizi	Altre Funzioni			
S01	Spese per manutenzione di mezzi strumentali e infrastrutture tecnologiche			,00	,00				
S02	Spese per locazione di immobili			,00	,00				
S03	Spese per servizi informatici - Software			,00	,00				
S04	Spese per servizi informatici - Hardware			,00	,00				
S05	Spese per carta d'identità elettronica (solo trasferimento al Ministero)			,00	,00				
S06	Spese per materiale di consumo (modulistica, carta, toner, ecc.)			,00	,00				
S07	Spese per leasing di mezzi strumentali e infrastrutture tecnologiche			,00	,00				
S08	Spese per noleggio di mezzi strumentali e infrastrutture tecnologiche			,00	,00				
<b>Gestione in forma associata</b>									
S09	Spese per partecipazione in forme di gestione associata (al lordo dei proventi eventualmente accertati)			,00	,00				
S10	- di cui contabilizzate nell'intervento 5 (Trasferimenti)			,00	,00				
				Le spese vanno riportate mantenendo la stessa classificazione adottata nel Certificato di Conto Consuntivo					
				Titolo I Spese correnti	Titolo VI Spese per Servizi per Conto di Terzi	Altri Titoli			
S11	Spese connesse al servizio elettorale			,00	,00				
S12	Spese connesse ad operazioni censuarie			,00	,00				





**QUESTIONARIO FC01C - Servizi di Anagrafe, Stato Civile, Elettorale, Leva e Servizio Statistico**

QUADRO T Spese per il Personale identificato alla prima colonna del quadro D	Nel Quadro vanno riportate le spese del personale afferenti alle "Anagrafe, Stato Civile, Leva e Servizio Statistico", avendo cura di specificare come tali spese sono state classificate nel Certificato di Conto Consuntivo	Le spese vanno riportate mantenendo la stessa classificazione adottata nel Certificato di Conto Consuntivo		
		Funzioni generali di amministrazione, di gestione e di controllo		
		Servizi di Anagrafe, Stato Civile, Elettorale, Leva e Servizio Statistico	Altri Servizi	Altre Funzioni
T01	Retribuzioni lorde al personale dipendente non dirigente con contratto a tempo indeterminato	,00	,00	,00
T02	- di cui eventualmente di competenza di anni precedenti	,00	,00	,00
T03	Retribuzioni lorde al personale dipendente dirigente con contratto a tempo indeterminato	,00	,00	,00
T04	- di cui eventualmente di competenza di anni precedenti	,00	,00	,00
T05	Retribuzioni lorde al personale dipendente non dirigente con contratto a tempo determinato	,00	,00	,00
T06	Compensi per gli incarichi conferiti ai sensi dell'art.110, commi 1 e 2 D.Lgs. n. 267/2000	,00	,00	,00
T07	Spese per collaborazione coordinata e continuativa o altre forme di rapporto di lavoro flessibile	,00	,00	,00
T08	Eventuali emolumenti a carico dell'Ente corrisposti ai lavoratori socialmente utili e ai lavoratori di pubblica utilità	,00	,00	,00
T09	Spese sostenute dall'Ente per il personale in convenzione (ai sensi degli artt. 13 e 14 del CCNL 22 gennaio 2004)	,00	,00	,00
T10	Spese sostenute per il personale previsto dall'art.90 del D.L.vo n. 267/2000	,00	,00	,00
T11	Spese di personale di cui all'art. 76 comma 1 del D.L. 112/2008 eccetto quelle per gli incarichi conferiti ex art.110 D.Lgs. 267/2000 già considerate nel rigo T06	,00	,00	,00
T12	Oneri riflessi a carico del datore di lavoro per contributi obbligatori	,00	,00	,00
T13	IRAP	,00	,00	,00
T14	Oneri per il nucleo familiare, buoni pasto e spese per equo indennizzo	,00	,00	,00
T15	Spesa per rimborso ad altre Amministrazioni per il personale in posizione di comando presso l'ente	,00	,00	,00
T16	- di cui contabilizzate nell'intervento 5 (Trasferimenti)	,00	,00	,00
T17	Spese per i rinnovi contrattuali in corso per personale dipendente non dirigente	,00	,00	,00
T18	- di cui eventualmente di competenza di anni precedenti	,00	,00	,00
T19	Spese per i rinnovi contrattuali in corso per personale dipendente dirigente	,00	,00	,00
T20	- di cui eventualmente di competenza di anni precedenti	,00	,00	,00
T21	Spese sostenute per formazione del personale	,00	,00	,00
T22	Altre spese	,00	,00	,00
T23	TOTALE (T01+T03+T05+T06+T07+T08+T09+T10+T11+T12+T13+T14+T15+T17+T19+T21+T22)	,00	,00	,00
T24	Entrate per rimborsi ricevuti per personale comandato o in convenzione presso altre Amministrazioni	,00	,00	,00
T25	- di cui contabilizzate nell'intervento 5 (Trasferimenti)	,00	,00	,00
QUADRO Z Annotazioni	Z01 Annotazioni			



---

**ALLEGATO 3 - IL CONSOLIDATO DELL'UNIONE DI COMUNI**

---

Una volta identificato il gruppo dei Comuni associati in Unione di Comuni, si è posta la necessità di effettuare la costruzione di un unico questionario “consolidato” dell’Unione e dei Comuni che ne fanno parte.

***Costruzione del consolidato per le variabili del questionario***

L’Unione che svolge i Servizi di Anagrafe, Stato Civile, Elettorale, Leva e Servizio Statistico in forma associata per i Comuni ad essa aderenti ha l’obbligo di compilare un unico questionario in relazione sia ai dati strutturali (quadri B, D, E, F, L, M) sia a quelli contabili (quadri P, R, S, T) facendo sempre riferimento a quanto riportato nel proprio Certificato di Conto Consuntivo.

I Comuni appartenenti all’Unione di Comuni devono compilare il questionario per gli elementi contabili facendo riferimento a quanto riportato nel proprio Certificato di Conto Consuntivo. Laddove fosse stata adottata una gestione mista, il Comune deve compilare il questionario anche per la quota parte dei Servizi di Anagrafe, Stato Civile, Elettorale, Leva e Servizio Statistico in autonomia e in diretta operatività.

Per la costruzione del questionario “consolidato” dell’Unione dei Comuni, si è seguita la seguente struttura di trattamento dei dati, analizzata per singolo quadro, in modo da tener conto delle indicazioni fornite nelle istruzioni del questionario FC01C - Servizi di Anagrafe, Stato Civile, Elettorale, Leva e Servizio Statistico.

**QUADRO B – Servizi di Anagrafe, Stato Civile, Elettorale, Leva e Servizio Statistico gestiti in forma associata**

Il quadro B del questionario “consolidato” dell’Unione di Comuni è stato ripreso interamente dal questionario compilato dell’Unione di Comuni.

**QUADRO D – Personale impiegato direttamente dall’Ente, contabilizzato nel Servizio di Anagrafe, Stato Civile, Elettorale, Leva e Servizio Statistico o comunque addetto a tali funzioni**

Tale quadro deve essere compilato sia dall’Unione sia dai Comuni, facenti parte della stessa, che hanno adottato una gestione mista del servizio per la quota parte dei Servizi di Anagrafe, Stato Civile, Elettorale, Leva e Servizio Statistico svolti in autonomia e in diretta operatività.

La prima colonna del quadro D del questionario “consolidato” dell’Unione di Comuni è stata calcolata come somma delle unità/persona anno dichiarate dall’Unione e dai Comuni appartenenti all’Unione stessa.

La seconda colonna del quadro D del questionario “consolidato” dell’Unione di Comuni è stata calcolata riproporzionando le percentuali delle unità persona/anno dedicate ai Servizi di Anagrafe, Stato Civile, Elettorale, Leva e Servizio Statistico, dichiarate dall’Unione e dai Comuni appartenenti all’Unione stessa, rispetto al numero di unità persona/anno dichiarate dal singolo Ente Locale.

**QUADRO E – Unità locali**


Tale quadro deve essere compilato dall’Unione e dai Comuni, facenti parte della stessa, che hanno adottato una gestione mista del servizio per la quota parte dei Servizi di Anagrafe, Stato Civile, Elettorale, Leva e Servizio Statistico svolti in autonomia e in diretta operatività.

I valori di ogni campo del quadro E del questionario “consolidato” dell’Unione di Comuni sono stati ottenuti sommando quanto in essi indicato dall’Unione e da ogni Comune appartenente all’Unione stessa.

**QUADRO F – Dotazioni strumentali**

Tale quadro deve essere compilato dall’Unione e dai Comuni, facenti parte della stessa, che hanno adottato una gestione mista del servizio per la quota parte dei Servizi di Anagrafe, Stato Civile, Elettorale, Leva e Servizio Statistico svolti in autonomia e in diretta operatività.

I valori di ogni campo del quadro F del questionario “consolidato” dell’Unione di Comuni sono stati ottenuti sommando quanto in essi indicato dall’Unione e da ogni Comune appartenente all’Unione stessa.



#### QUADRO L – Modalità di svolgimento del Servizio

Il campo L01, relativo alle ore complessive di apertura settimanale al pubblico del questionario “consolidato” dell’Unione di Comuni è stato calcolato prendendo il massimo valore inserito dall’Unione o dai Comuni che appartengono all’Unione.

Il campo L02, relativo ai Messi e accertatori dedicati unicamente al Servizio Anagrafe del questionario “consolidato” dell’Unione di Comuni è stato calcolato sommando quanto indicato dall’Unione e da ogni Comune appartenente all’Unione stessa.

I campi L03 – L07 (Apertura del servizio di sabato, Apertura domenicale e festivi per matrimoni, Erogazione di certificati tramite reti amiche, Sportello virtuale, Sportello fonico), del questionario “consolidato” dell’Unione di Comuni è stato valorizzato se l’Unione o almeno uno dei Comuni ad essa aderenti lo hanno valorizzato nel proprio questionario.

Le percentuali relative allo svolgimento del servizio del questionario “consolidato” dell’Unione di Comuni sono state calcolate riproporzionando le relative percentuali, dichiarate dall’Unione e dai Comuni appartenenti all’Unione stessa, rispetto al numero complessivo delle unità persona/anno dichiarato da ciascun Ente Locale.

#### QUADRO M – Servizi svolti

Tale quadro deve essere compilato dall’Unione e dai Comuni, facenti parte della stessa, che hanno adottato una gestione mista del servizio per la quota parte dei Servizi di Anagrafe, Stato Civile, Elettorale, Leva e Servizio Statistico svolti in autonomia e in diretta operatività.

I valori di ogni campo del quadro M del questionario “consolidato” dell’Unione di Comuni sono stati ottenuti sommando quanto in essi indicato dall’Unione e da ogni Comune appartenente all’Unione stessa.

#### QUADRO P – Esternalizzazioni

Tale quadro deve essere compilato dall’Unione e dai Comuni, facenti parte della stessa, che hanno adottato una gestione mista del servizio per la quota parte dei Servizi di Anagrafe, Stato Civile, Elettorale, Leva e Servizio Statistico svolti in autonomia e in diretta operatività.

I valori di ogni campo del quadro P del questionario “consolidato” dell’Unione di Comuni sono stati ottenuti sommando quanto in essi indicato dall’Unione e da ogni Comune appartenente all’Unione stessa.

#### QUADRO R – Entrate

Tale quadro deve essere compilato dall’Unione e dai Comuni, facenti parte della stessa, che hanno adottato una gestione mista del servizio per la quota parte dei Servizi di Anagrafe, Stato Civile, Elettorale, Leva e Servizio Statistico svolti in autonomia e in diretta operatività.

I valori di ogni campo del quadro R del questionario “consolidato” dell’Unione di Comuni sono stati ottenuti sommando quanto in essi indicato dall’Unione e da ogni Comune appartenente all’Unione stessa.

#### QUADRO S – Spese


Tale quadro deve essere compilato dall’Unione e dai Comuni, facenti parte della stessa, che hanno adottato una gestione mista del servizio per la quota parte dei Servizi di Anagrafe, Stato Civile, Elettorale, Leva e Servizio Statistico svolti in autonomia e in diretta operatività.

I valori di ogni campo del quadro S del questionario “consolidato” dell’Unione di Comuni sono stati ottenuti sommando quanto in essi indicato dall’Unione e da ogni Comune appartenente all’Unione stessa.

#### QUADRO T – Spese per il Personale identificato alla prima colonna del quadro D

Tale quadro deve essere compilato dall’Unione e dai Comuni, facenti parte della stessa, che hanno adottato una gestione mista del servizio per la quota parte dei Servizi di Anagrafe, Stato Civile, Elettorale, Leva e Servizio Statistico svolti in autonomia e in diretta operatività.

I valori di ogni campo del quadro T del questionario “consolidato” dell’Unione di Comuni sono stati ottenuti sommando quanto in essi indicato dall’Unione e da ogni Comune appartenente all’Unione stessa.



***Costruzione del consolidato dell'Unione per le variabili di Certificato di Conto Consuntivo***

Per la costruzione del consolidato, per l'Unione e i Comuni ad essa afferenti, delle variabili relative al Certificato di Conto Consuntivo, si è proceduto al calcolo di ciascuna variabile come somma di quanto dichiarato nei Certificati di Conto Consuntivo dall'Unione e da ciascun Comune ad essa appartenente.

***Costruzione del consolidato dell'Unione per le variabili di contesto, i prezzi e il reddito***

Per la costruzione del consolidato delle variabili di contesto, dei prezzi e del reddito dell'Unione di Comuni si è proceduto al calcolo di ciascuna variabile attraverso la somma delle informazioni relative a ciascun Comune appartenente all'Unione.

Per le seguenti variabili è stata utilizzata una differente modalità di calcolo:

- Classificazione Sismica: il valore consolidato di tale variabile per l'Unione di Comuni è stato posto pari al minor valore tra le informazioni relative a ciascun Comune appartenente all'Unione. Ciò in quanto tale variabile identifica con il valore 1 un alto rischio sismico e con il valore 4 un basso rischio sismico.
- Livello altimetrico massimo: il valore consolidato di tale variabile per l'Unione di Comuni è stato posto pari al maggior valore tra le informazioni relative a ciascun Comune appartenente all'Unione.
- Livello altimetrico del municipio: il valore consolidato di tale variabile per l'Unione di Comuni è stato posto pari al maggior valore tra le informazioni relative a ciascun Comune appartenente all'Unione.
- Comune litoraneo: il valore consolidato di tale variabile per l'Unione di Comuni è stato posto pari al maggior valore tra le informazioni inserite da ciascun Comune appartenente all'Unione.
- Indicatore del tempo medio di percorrenza dei pendolari interni al Comune di residenza: il valore consolidato di tale variabile per l'Unione di Comuni è stato posto pari alla media, ponderata per il numero di pendolari interni, dei valori relativi ai Comuni appartenenti all'Unione.
- Livello degli affitti OMI: il valore consolidato di tale variabile per l'Unione di Comuni è stato posto pari alla media, ponderata per il numero di abitanti, dei valori relativi ai Comuni appartenenti all'Unione.
- Reddito: il valore consolidato di tale variabile per l'Unione di Comuni è stato posto pari alla media, ponderata per il numero di abitanti, dei valori relativi ai Comuni appartenenti all'Unione.





---

**ALLEGATO 4 - MODALITÀ DI CALCOLO DELLA SPESA CORRENTE PER LA  
DETERMINAZIONE DEI FABBISOGNI STANDARD**

---

Il Certificato di Conto Consuntivo per l'anno 2009 e il Questionario *FC01C - Servizi di Anagrafe, Stato Civile, Elettorale, Leva e Servizio Statistico* costituiscono i due strumenti informativi necessari per la determinazione del valore della Spesa corrente per stimare i Fabbisogni Standard. In particolare, mentre il CCC rappresenta il punto di partenza per la determinazione della spesa, il questionario FC01C è fondamentale per riclassificare e integrare il Certificato stesso.

Gli interventi di Spesa corrente da CCC considerati per stimare i Fabbisogni Standard sono i seguenti:

1. Personale;
2. Acquisto di beni di consumo e/o di materie prime;
3. Prestazioni di servizi;
4. Utilizzo di beni di terzi;
5. Trasferimenti;
7. Imposte e tasse.

I quadri di riferimento del questionario FC01C per la costruzione della **Spesa corrente** utilizzata per la stima dei Fabbisogni Standard sono i seguenti:

- QUADRO D – relativo alla numerosità del personale e al tempo effettivamente dedicato dagli addetti ai Servizi di Anagrafe, Stato Civile, Elettorale, Leva e Servizio Statistico;
- QUADRO P – relativo ad alcune voci di esternalizzazioni non direttamente desumibili da CCC;
- QUADRO R – relativo ad alcune voci di entrata non direttamente desumibili da CCC;
- QUADRO S – relativo ad alcune voci di spesa non direttamente desumibili da CCC;
- QUADRO T – relativo alle voci di spesa per il personale impiegato dall'Ente nei Servizi di Anagrafe, Stato Civile, Elettorale, Leva e Servizio Statistico.

Al fine di ricostruire la Spesa corrente per stimare i Fabbisogni Standard, in grado di dare una rappresentazione del costo di gestione relativo ai Servizi di Anagrafe, Stato Civile, Elettorale, Leva e Servizio Statistico, si considerano i primi cinque Interventi e l'Intervento 7 del CCC, opportunamente integrati e corretti tramite le informazioni del questionario.

Il questionario è stato predisposto sia per ridurre il più possibile l'eterogeneità nelle modalità di compilazione dei Certificati di Conto Consuntivo da parte degli Enti Locali sia per avere informazioni di dettaglio che non sono previste nei Certificati.

La determinazione del valore della Spesa corrente per stimare i Fabbisogni Standard prevede due fasi:

- Prima fase: aggregazione degli Interventi 1-5 e Intervento 7 e integrazione con quanto rilevato nei quadri del questionario;
- Seconda fase: correzione del risultato ottenuto nella prima fase attraverso l'utilizzo delle percentuali di tempo lavoro dedicato ai Servizi di Anagrafe, Stato Civile, Elettorale, Leva e Servizio Statistico.

La spesa di gestione corrente di base relativa ai Servizi di Anagrafe, Stato Civile, Elettorale, Leva e Servizio Statistico, determinata con la prima fase, si articola a sua volta, in due passaggi:



1. Individuazione della spesa direttamente desumibile dal CCC (Interventi da 1 a 5 e Intervento 7);
2. Correzione con quanto rilevato nel questionario relativamente a:
  - a. Spese contabilizzate nel CCC in Altri Servizi e Altre Funzioni ma attinenti ai Servizi di Anagrafe, Stato Civile, Elettorale, Leva e Servizio Statistico (colonne 2, 3 dei Quadri P, S e T);
  - b. Entrate non direttamente desumibili dal CCC.

Nella **Tabella 13** sono riportate le modalità di calcolo della spesa di gestione corrente di base relativa ai Servizi di Anagrafe, Stato Civile, Elettorale, Leva e Servizio Statistico, determinata con la prima fase.

Tabella 13 - Modalità di calcolo delle spese di gestione corrente di base


	Descrizione Variabile	Fonte	Variabile	Colonna
	Valori desunti direttamente dal CCC (Interventi 1, 2, 3, 4, 5, 7) <sup>16</sup>	CCC	Quadro 4 - Riga 35	1, 2, 3, 4, 5, 7
+	Spese di gestione diretta e associata e per esternalizzazioni attratte da altre funzioni	Questionario	S01 + ... + S09 + P02 + P04 + P05 + P14	2, 3
+	Spese del personale attratte da altre funzioni	Questionario	T01 + T03 + T05 + T06 + T07 + T08 + T09 + T10 + T11 + T12 + T13 + T14 + T15 + T17 + T19 + T21 + T22	2, 3
-	Spese di personale di competenze di anni precedenti	Questionario	T02, T04, T18, T20	1, 2, 3
-	Rimborsi per il personale comandato o in convenzione contabilizzato nel quadro 2 del CCC	Questionario	MIN(R01 (col.1, 2, 3); T23 (col.1, 2, 3)) <i>Viene tolto R01 fino a concorrenza in T23</i>	1, 2, 3
-	Rimborsi per il personale comandato o in convenzione contabilizzato nel quadro 4 del CCC	Questionario	Da applicare solo se T24 (col.1, 2, 3) è diverso da R01 (col.1, 2, 3) MIN(T24 (col.2, 3); T23 (col.1, 2, 3) - MIN(R01 (col.1, 2, 3); T23 (col.1, 2, 3))) <i>Viene tolto T24 fino a concorrenza in T23 al netto di R01</i>	2, 3 17
-	Entrate per servizi resi a terzi e per partecipazione in forme di gestione associata, per rimborsi e utili netti ricevuti da soggetti partecipati dall'Ente cui è stato esternalizzato il servizio	Questionario	R02 + R04 + R05 + R06	1, 2, 3
-	Spese non omogenee (spese di manutenzione, canoni di locazione, spese di leasing e di noleggio)	Questionario	S01 + S02 + S07 + S08	1, 2, 3
=			<b>SPESE DI GESTIONE CORRENTE DI BASE</b> <i>Se il totale della spesa è negativa viene posta uguale a zero</i>	

La seconda fase del calcolo prevede che dall'ammontare di spesa di gestione corrente di base venga sottratto l'ammontare di spesa del personale, desumibile dalle informazioni contenute nei Quadri D e T, riferito alla

<sup>16</sup> Il valore desunto direttamente dal CCC (interventi da 1 a 5, 7) dovrebbe comprendere le seguenti voci del questionario:

	Descrizione	Fonte	Variabile	Colonna
	Spese di gestione diretta e associata	Questionario	S01 + ... + S09 + P02 + P04 + P05 + P14	1
+	Spese del personale	Questionario	T01 + T03 + T05 + T06 + T07 + T08 + T09 + T10 + T11 + T12 + T13 + T14 + T15 + T17 + T19 + T21 + T22	1

<sup>17</sup> Considerando che nel questionario le spese vanno indicate al lordo di eventuali entrate, nel caso in cui il corrispondente valore riportato nel questionario sia superiore a quello del CCC (interventi 1, 2, 3, 4, 5, 7), viene preso a riferimento il valore del questionario. In tal caso va considerata anche la colonna 1 nel calcolo dei "Rimborsi per il personale comandato o in convenzione contabilizzato nel quadro 4 del CCC".



percentuale di lavoro che il personale dedica a Funzioni e Servizi diversi dall'Anagrafe, Stato Civile, Elettorale, Leva e Servizio Statistico.

Spesa corrente Fabbisogni Standard = Spesa di gestione corrente di base –  
(Spesa del personale – Spesa del personale normalizzata)

La spesa del personale è ricostruibile sulla base della seconda colonna della **Tabella 14**.

La spesa del personale normalizzata è ricostruibile applicando la percentuale di normalizzazione riportata nella terza colonna della **Tabella 14**.

*Tabella 14 - Modalità di calcolo delle spese del personale*

Tipologia di costo del lavoro del personale	Voci del questionario <sup>18</sup>	% di normalizzazione
1) Costo del lavoro del personale dipendente non dirigente a tempo indeterminato	(T01-T02) + quota(T12) + quota(T13) + quota(T17-T18)	D00102/100
2) Costo del lavoro del personale dipendente dirigente a tempo indeterminato	(T03-T04) + quota(T12) + quota(T13) + quota(T19-T20)	D00202/100
3) Costo del lavoro del personale dipendente non dirigente a tempo determinato	T05 + quota(T12) + quota(T13) + quota(T17-T18)	D00402/100
4) Costo del lavoro per incarichi conferiti ai sensi dell'art. 110 commi 1 e 2 D. Lgs 267/2000	T06 + quota(T12) + quota(T13) + quota(T19-T20)	D00302/100
5) Costo del lavoro per collaborazioni coordinate e continuative e altre forme di rapporto di lavoro flessibile	T07 + quota(T12) + quota(T13)	D00502/100
6) Costo del lavoro per LSU	T08 + quota(T12) + quota(T13)	D00602/100
7) Costo del lavoro per personale in convenzione	T09 + quota(T12) + quota(T13) + quota(T17-T18)	D00702/100
8) Costo del lavoro del personale previsto dall'art. 90 D. Lgs 267/2000	T10 + quota(T12) + quota(T13) + quota(T17-T18)	D00802/100
9) Costo del lavoro del personale art. 76 comma 1 del D.L. 112/2008	T11 + quota(T12) + quota(T13) + quota(T17-T18)	D00902/100
10) Costo del lavoro per rimborsi ad altre amministrazioni per personale in posizione di comando	T15	% complessiva di normalizzazione <sup>19</sup>
11) Altre spese	T14+T21+T22 + Quote non suddivisibili	% complessiva di normalizzazione

<sup>18</sup> Le quote sono da calcolare in proporzione alla voce base.

<sup>19</sup> La percentuale complessiva di normalizzazione è calcolata rapportando in percentuale la somma delle voci da 1 a 9 normalizzate alla somma delle voci da 1 a 9 non normalizzate.



---

**ALLEGATO 5 - FORMULE DI CALCOLO DELLE VARIABILI INDIPENDENTI**


---

Di seguito sono riportate le formule delle variabili indipendenti utilizzate per la stima dei Fabbisogni Standard unitari.


Tipologia	Variabile	Fonte	Formola di calcolo
CONTESTO	Numerosità media del nucleo familiare	ISTAT	Popolazione residente / Numero di famiglie
	Popolazione residente - Classe 75 anni e oltre PROCAPITE	ISTAT	Popolazione residente - Classe 75 anni e oltre/ Popolazione residente
ECONOMIE DI SCALA	Popolazione residente FUNZIONE INVERSA	ISTAT	1 / Popolazione residente
PREZZI	Spesa media per software e hardware rapportato rispetto alla media	Questionario	$(S03 \text{ col.1} + S03 \text{ col.2} + S03 \text{ col.3} + S04 \text{ col.1} + S04 \text{ col.2} + S04 \text{ col.3}) / F06 \text{ col.1}$ / media nazionale della Spesa media per software e hardware
	Spesa media del personale per addetto rapportato rispetto alla media	Questionario	Spesa media del personale per addetto / media nazionale della Spesa media del personale per addetto ponderata
FATTORI ESOGENI DI CARICO	Front-Office Anagrafe, Elettorale e Leva PROCAPITE	Questionario	$(M01 \text{ col.1} + M02 \text{ col.1} + M03 \text{ col.1} + M04 \text{ col.1} + M05 \text{ col.1} + M06 \text{ col.1} + M07 \text{ col.1} + M08 \text{ col.1} + M09 \text{ col.1} + M10 \text{ col.1} + M11 \text{ col.1} + M44 \text{ col.1} + M45 \text{ col.1} + M46 \text{ col.1} + M50 \text{ col.1} + M51 \text{ col.1}) / \text{Popolazione residente}$
TIPOLOGIA DI SERVIZIO	Ore complessive di apertura settimanale al pubblico	Questionario	L01 col.1
	Sportello virtuale (servizi on line)	Questionario	L06 col.1 (Variabile dicotomica 1= presenza)
MODALITÀ ORGANIZZATIVA	Quota percentuale dei Servizi esternalizzati a partecipate rispetto alla spesa corrente per la stima dei Fabbisogni Standard	Questionario	$(P02 \text{ col.1} + P02 \text{ col.2} + P02 \text{ col.3} + P04 \text{ col.1} + P04 \text{ col.2} + P04 \text{ col.3} + P05 \text{ col.1} + P05 \text{ col.2} + P05 \text{ col.3}) / \text{Spesa corrente utilizzata per la stima dei fabbisogni standard} * 100$
MODELLO ORGANIZZATIVO	Comuni con gestione associata in Unione di Comuni	Questionario	Se il Comune è in Unione di Comuni allora la variabile è pari a 1, altrimenti assume il valore 0.
TERRITORIALITA'	Regione	ISTAT	Se il Comune è nella Regione specificata allora la variabile è pari a 1, altrimenti assume il valore 0.



**ALLEGATO 6 - COEFFICIENTI DELLA FUNZIONE DEI FABBISOGNI STANDARD**

Si riporta di seguito la stima OLS dei coefficienti stimati della "Funzione dei Fabbisogni Standard".

Variabile	Stima OLS		Stima OLS standardizzata	Elasticità rispetto ai valori medi
INTERCETTA	2,13177389			
CONTESTO <b>Numerosità media del nucleo familiare</b> Differenza dalla media (media = 2,39727844)	-7,30752313	***	-0,06766087	-0,54971722
CONTESTO <b>Popolazione residente - Classe 75 anni e oltre</b> PROCAPITE - Differenza dalla media (media = 0,114833008 - 99° percentile = 0,2563291)	55,74018488	***	0,07332564	0,20085646
ECONOMIE DI SCALA <b>Popolazione residente</b> FUNZIONE INVERSA	15.704,676560	***	0,66502645	0,38993604
PREZZI <b>Spesa media per software e hardware</b> Rapportato rispetto alla media (media = 1.037,917 - 99° percentile = 5,491769)	2,14363186	***	0,07360041	0,06726682
PREZZI <b>Spesa media del personale per addetto</b> Rapportato rispetto alla media (media = 36.355,17)	15,26095949	***	0,10559324	0,47888640
FATTORI SOGGENI DI CARICO <b>Front-office anagrafe, elettorale e leva</b> PROCAPITE - Differenza dalla media (media 0,74603617)	1,60252048	**	0,02657014	0,03751579
TIPOLOGIA DI SERVIZI <b>Ore complessive di apertura settimanale al pubblico</b> Differenza dalla media (media = 25,48183155 - 99° percentile = 61)	0,15473396	***	0,04395827	0,12372770
TIPOLOGIA DI SERVIZI <b>Sportello virtuale (servizi on line)</b>	-2,48287855	*	-0,01575187	-7,79123203
MODALITÀ DI SVOLGIMENTO DEL SERVIZIO <b>Quota percentuale dei Servizi esternalizzati a partecipate rispetto alla spesa corrente utilizzata per la stima dei Fabbisogni Standard</b> Differenza dalla media (media = 0,20186573)	1,04538367	***	0,05681521	0,00662200
MODELLO ORGANIZZATIVO <b>Comuni con gestione associata in Unione di Comuni</b>	8,88110581	**	0,01937316	27,86876389
TERRITORIALITÀ <b>Regione - Piemonte</b>	-2,75207592	*	-0,03472970	-8,63596895
TERRITORIALITÀ <b>Regione - Lombardia</b>	-1,46289646		-0,02033282	-4,59054502
TERRITORIALITÀ <b>Regione - Veneto</b>	-1,53882366		-0,01442285	-4,82880332
TERRITORIALITÀ <b>Regione - Liguria</b>	-1,53335750		-0,00933835	-4,81165060
TERRITORIALITÀ <b>Regione - Emilia Romagna</b>	-5,99649154	**	-0,04508505	-18,81689178



Variabile	Stima OLS		Stima OLS standardizzata	Elasticità rispetto ai valori medi
TERRITORIALITÀ Regione - Toscana	-5,24601986	**	-0,03694479	-16,46192400
TERRITORIALITÀ Regione - Umbria	-2,60620007		-0,01046963	-8,17821293
TERRITORIALITÀ Regione - Marche	-4,63800670	**	-0,02717664	-14,55398870
TERRITORIALITÀ Regione - Abruzzo	2,93770702		0,01930360	9,21847629
TERRITORIALITÀ Regione - Molise	2,32552413		0,01048119	7,29745645
TERRITORIALITÀ Regione - Campania	5,06898946	**	0,04563794	15,90640551
TERRITORIALITÀ Regione - Puglia	-0,81609209		-0,00523112	-2,56088355
TERRITORIALITÀ Regione - Basilicata	7,46228943	**	0,03289940	23,41654144
TERRITORIALITÀ Regione - Calabria	7,00474842	***	0,05285373	21,98078528


$R^2 = 0,6029$

\*\*\* P-value < 0,001  
 \*\* 0,001 <= P-value < 0,05  
 \* 0,05 <= P-value < 0,1




## ALLEGATO 7 - COEFFICIENTI DI RIPARTO RELATIVI AL FABBISOGNO STANDARD

Regione	Provincia	Comune	Coefficiente di riparto relativo al Fabbisogno Standard
ABRUZZO	Chieti	ALTINO	0,000067265871
ABRUZZO	Chieti	ARCHI	0,000068270685
ABRUZZO	Chieti	ARI	0,000040423770
ABRUZZO	Chieti	ARIELLI	0,000047828526
ABRUZZO	Chieti	ATESSA	0,000240815897
ABRUZZO	Chieti	BOMBA	0,000035227903
ABRUZZO	Chieti	BORRELLO	0,000026986703
ABRUZZO	Chieti	BUCCHIANICO	0,000097078075
ABRUZZO	Chieti	CANOSA SANNITA	0,000049754441
ABRUZZO	Chieti	CARPINETO SINELLO	0,000035489144
ABRUZZO	Chieti	CARUNCHIO	0,000030846840
ABRUZZO	Chieti	CASACANDITELLA	0,000052894470
ABRUZZO	Chieti	CASALANGUIDA	0,000036655968
ABRUZZO	Chieti	CASALBORDINO	0,000123065675
ABRUZZO	Chieti	CASALINCONTRADA	0,000054588363
ABRUZZO	Chieti	CASOLI	0,000133666111
ABRUZZO	Chieti	CASTEL FRENTANO	0,000076367195
ABRUZZO	Chieti	CASTELGUIDONE	0,000025897552
ABRUZZO	Chieti	CASTIGLIONE MESSER MARINO	0,000058545014
ABRUZZO	Chieti	CELENZA SUL TRIGNO	0,000042110236
ABRUZZO	Chieti	CHIETI	0,000906421632
ABRUZZO	Chieti	CIVITALUPARELLA	0,000026588411
ABRUZZO	Chieti	CIVITELLA MESSER RAIMONDO	0,000031156295
ABRUZZO	Chieti	COLLEDIMACINE	0,000025067654
ABRUZZO	Chieti	COLLEDIMEZZO	0,000029744091
ABRUZZO	Chieti	CRECCHIO	0,000051063117
ABRUZZO	Chieti	CUPELLO	0,000105565832
ABRUZZO	Chieti	DOGLIOLA	0,000026911642
ABRUZZO	Chieti	FALLO	0,000020082333
ABRUZZO	Chieti	FARA FILIORUM PETRI	0,000048811046
ABRUZZO	Chieti	FARA SAN MARTINO	0,000050958759
ABRUZZO	Chieti	FILETTO	0,000036491549
ABRUZZO	Chieti	FOSSACESIA	0,000084972234
ABRUZZO	Chieti	FRAINE	0,000026204275
ABRUZZO	Chieti	FRANCAVILLA AL MARE	0,000599118640




Regione	Provincia	Comune	Coefficiente di riparto relativo al Fabbisogno Standard
ABRUZZO	Chieti	FRESAGRANDINARIA	0,000045939251
ABRUZZO	Chieti	FRISA	0,000044461125
ABRUZZO	Chieti	FURCI	0,000045519945
ABRUZZO	Chieti	GAMBERALE	0,000024960086
ABRUZZO	Chieti	GESSOPALENA	0,000061125195
ABRUZZO	Chieti	GISSI	0,000078998226
ABRUZZO	Chieti	GIULIANO TEATINO	0,000049322370
ABRUZZO	Chieti	GUARDIAGRELE	0,000205001777
ABRUZZO	Chieti	GUILMI	0,000028066404
ABRUZZO	Chieti	LAMA DEI PELIGNI	0,000049742936
ABRUZZO	Chieti	LANCIANO	0,000632539030
ABRUZZO	Chieti	LENTELLA	0,000032236887
ABRUZZO	Chieti	LETTOPALENA	0,000023343066
ABRUZZO	Chieti	LISCIA	0,000035123554
ABRUZZO	Chieti	MIGLIANICO	0,000057101327
ABRUZZO	Chieti	MONTAZZOLI	0,000033205633
ABRUZZO	Chieti	MONTABELLO SUL SANGRO	0,000018685641
ABRUZZO	Chieti	MONTEFERRANTE	0,000021128193
ABRUZZO	Chieti	MONTELAPIANO	0,000015126405
ABRUZZO	Chieti	MONTENERODOMO	0,000038689312
ABRUZZO	Chieti	MONTEODORISIO	0,000069832154
ABRUZZO	Chieti	MOZZAGROGNA	0,000061563908
ABRUZZO	Chieti	ORSOGNA	0,000101161879
ABRUZZO	Chieti	ORTONA	0,000378003679
ABRUZZO	Chieti	PAGLIETA	0,000093239481
ABRUZZO	Chieti	PALENA	0,000050779308
ABRUZZO	Chieti	PALMOLI	0,000043087705
ABRUZZO	Chieti	PALOMBARO	0,000047903196
ABRUZZO	Chieti	PENNADOMO	0,000025332317
ABRUZZO	Chieti	PENNAPIEDIMONTE	0,000031458791
ABRUZZO	Chieti	PERANO	0,000052592276
ABRUZZO	Chieti	PIETRAFERRAZZANA	0,000019497813
ABRUZZO	Chieti	PIZZOFERRATO	0,000034942552
ABRUZZO	Chieti	POGGIOFIORITO	0,000035355567
ABRUZZO	Chieti	POLLUTRI	0,000065695630
ABRUZZO	Chieti	PRETORO	0,000034539221






Regione	Provincia	Comune	Coefficiente di riparto relativo al Fabbisogno Standard
ABRUZZO	Chieti	QUADRI	0,000033956176
ABRUZZO	Chieti	RAPINO	0,000043518901
ABRUZZO	Chieti	RIPA TEATINA	0,000064637707
ABRUZZO	Chieti	ROCCA SAN GIOVANNI	0,000053982253
ABRUZZO	Chieti	ROCCAMONTEPIANO	0,000049752420
ABRUZZO	Chieti	ROCCASCALEGNA	0,000046897314
ABRUZZO	Chieti	ROCCASPINAL VETI	0,000056432940
ABRUZZO	Chieti	ROIO DEL SANGRO	0,000019289739
ABRUZZO	Chieti	ROSELLO	0,000022931524
ABRUZZO	Chieti	SAN BUONO	0,000045703202
ABRUZZO	Chieti	SAN GIOVANNI LIPIONI	0,000023847639
ABRUZZO	Chieti	SAN GIOVANNI TEATINO	0,000170160892
ABRUZZO	Chieti	SAN MARTINO SULLA MARRUCINA	0,000038658263
ABRUZZO	Chieti	SAN SALVO	0,000326398938
ABRUZZO	Chieti	SAN VITO CHIETINO	0,000103164134
ABRUZZO	Chieti	SANT'EUSANIO DEL SANGRO	0,000070309427
ABRUZZO	Chieti	SANTA MARIA IMBARO	0,000033830182
ABRUZZO	Chieti	SCERNI	0,000085809310
ABRUZZO	Chieti	SCHIAVI DI ABRUZZO	0,000048480603
ABRUZZO	Chieti	TARANTA PELIGNA	0,000028540523
ABRUZZO	Chieti	TOLLO	0,000094798579
ABRUZZO	Chieti	TORINO DI SANGRO	0,000066828436
ABRUZZO	Chieti	TORNARECCIO	0,000066418461
ABRUZZO	Chieti	TORREBRUNA	0,000044173517
ABRUZZO	Chieti	TORREVECCHIA TEATINA	0,000066230866
ABRUZZO	Chieti	TORRICELLA PELIGNA	0,000061202461
ABRUZZO	Chieti	TREGLIO	0,000039174766
ABRUZZO	Chieti	TUFILLO	0,000029439346
ABRUZZO	Chieti	VACRI	0,000046169188
ABRUZZO	Chieti	VASTO	0,000570601921
ABRUZZO	Chieti	VILLA SANTA MARIA	0,000044917732
ABRUZZO	Chieti	VILLALFONSINA	0,000040017925
ABRUZZO	Chieti	VILLAMAGNA	0,000058693876
ABRUZZO	L'Aquila	ACCIANO	0,000026265992
ABRUZZO	L'Aquila	AIBELLI	0,000045598151
ABRUZZO	L'Aquila	ALFEDENA	0,000041273860




Regione	Provincia	Comune	Coefficiente di riparto relativo al Fabbisogno Standard
ABRUZZO	L'Aquila	ANVERSA DEGLI ABRUZZI	0,000026181507
ABRUZZO	L'Aquila	ATELETA	0,000043516476
ABRUZZO	L'Aquila	AVEZZANO	0,000657109495
ABRUZZO	L'Aquila	BALSORANO	0,000070141475
ABRUZZO	L'Aquila	BARETE	0,000034854120
ABRUZZO	L'Aquila	BARISCIANO	0,000051395504
ABRUZZO	L'Aquila	BARREA	0,000041834340
ABRUZZO	L'Aquila	BISEGNA	0,000024421672
ABRUZZO	L'Aquila	BUGNARA	0,000043181190
ABRUZZO	L'Aquila	CAGNANO AMITERNO	0,000055833343
ABRUZZO	L'Aquila	CALASCIO	0,000019385235
ABRUZZO	L'Aquila	CAMPO DI GIOVE	0,000034525269
ABRUZZO	L'Aquila	CAMPOTOSTO	0,000036647633
ABRUZZO	L'Aquila	CANISTRO	0,000031159170
ABRUZZO	L'Aquila	CANSANO	0,000022774956
ABRUZZO	L'Aquila	CAPESTRANO	0,000043071372
ABRUZZO	L'Aquila	CAPISTRELLO	0,000116793484
ABRUZZO	L'Aquila	CAPITIGNANO	0,000035305683
ABRUZZO	L'Aquila	CAPORCIANO	0,000022890079
ABRUZZO	L'Aquila	CAPPADOCIA	0,000029927729
ABRUZZO	L'Aquila	CARAPELLE CALVISIO	0,000017504583
ABRUZZO	L'Aquila	CARSOLI	0,000121361640
ABRUZZO	L'Aquila	CASTEL DEL MONTE	0,000031251563
ABRUZZO	L'Aquila	CASTEL DI IERI	0,000024528115
ABRUZZO	L'Aquila	CASTEL DI SANGRO	0,000106280529
ABRUZZO	L'Aquila	CASTELLAFIUME	0,000031224104
ABRUZZO	L'Aquila	CASTELVECCHIO CALVISIO	0,000021134115
ABRUZZO	L'Aquila	CASTELVECCHIO SUBEQUO	0,000042865337
ABRUZZO	L'Aquila	CELANO	0,000214367598
ABRUZZO	L'Aquila	CERCHIO	0,000040522623
ABRUZZO	L'Aquila	CIVITA D'ANTINO	0,000043043554
ABRUZZO	L'Aquila	CIVITELLA ALFEDENA	0,000023721993
ABRUZZO	L'Aquila	CIVITELLA ROVETO	0,000069627395
ABRUZZO	L'Aquila	COCULLO	0,000025543580
ABRUZZO	L'Aquila	COLLARMELE	0,000037424434
ABRUZZO	L'Aquila	COLLELONGO	0,000040299503




Regione	Provincia	Comune	Coefficiente di riparto relativo al Fabbisogno Standard
ABRUZZO	L'Aquila	COLLEPIETRO	0,000022088421
ABRUZZO	L'Aquila	CORFINIO	0,000040074299
ABRUZZO	L'Aquila	FAGNANO ALTO	0,000026726605
ABRUZZO	L'Aquila	FONTECCHIO	0,000026179529
ABRUZZO	L'Aquila	FOSSA	0,000033619377
ABRUZZO	L'Aquila	GAGLIANO ATERNO	0,000025110117
ABRUZZO	L'Aquila	GIOIA DEI MARSI	0,000092583034
ABRUZZO	L'Aquila	GORIANO SICOLI	0,000030963301
ABRUZZO	L'Aquila	INTRODACQUA	0,000056999224
ABRUZZO	L'Aquila	L'AQUILA	0,001076671794
ABRUZZO	L'Aquila	LECCE NEI MARSI	0,000061396720
ABRUZZO	L'Aquila	LUCO DEI MARSI	0,000053506003
ABRUZZO	L'Aquila	LUCOLI	0,000045760750
ABRUZZO	L'Aquila	MAGLIANO DE' MARSI	0,000079703261
ABRUZZO	L'Aquila	MASSA D'ALBE	0,000053044316
ABRUZZO	L'Aquila	MOLINA ATERNO	0,000026470722
ABRUZZO	L'Aquila	MONTEREALE	0,000095014586
ABRUZZO	L'Aquila	MORINO	0,000043365026
ABRUZZO	L'Aquila	NAVELLI	0,000030148998
ABRUZZO	L'Aquila	OCRE	0,000036442513
ABRUZZO	L'Aquila	OFENA	0,000032511890
ABRUZZO	L'Aquila	OPI	0,000023321586
ABRUZZO	L'Aquila	ORICOLA	0,000029949084
ABRUZZO	L'Aquila	ORTONA DEI MARSI	0,000036915866
ABRUZZO	L'Aquila	ORTUCCHIO	0,000050162003
ABRUZZO	L'Aquila	OVINDOLI	0,000054538882
ABRUZZO	L'Aquila	PACENTRO	0,000039727780
ABRUZZO	L'Aquila	PERETO	0,000035134800
ABRUZZO	L'Aquila	PESCASSEROLI	0,000050626524
ABRUZZO	L'Aquila	PESCINA	0,000115168284
ABRUZZO	L'Aquila	PESCOCOSTANZO	0,000046068416
ABRUZZO	L'Aquila	PETTORANO SUL GIZIO	0,000050256036
ABRUZZO	L'Aquila	PIZZOLI	0,000102913963
ABRUZZO	L'Aquila	POGGIO PICENZE	0,000035522933
ABRUZZO	L'Aquila	PRATA D'ANSIDONIA	0,000030867564
ABRUZZO	L'Aquila	PRATOLA PELIGNA	0,000171629561




Regione	Provincia	Comune	Coefficiente di riparto relativo al Fabbisogno Standard
ABRUZZO	L'Aquila	PREZZA	0,000036327005
ABRUZZO	L'Aquila	RAIANO	0,000076449784
ABRUZZO	L'Aquila	RIVISONDOLI	0,000032592812
ABRUZZO	L'Aquila	ROCCA DI BOTTE	0,000032926403
ABRUZZO	L'Aquila	ROCCA DI CAMBIO	0,000027166587
ABRUZZO	L'Aquila	ROCCA DI MEZZO	0,000062447040
ABRUZZO	L'Aquila	ROCCA PIA	0,000021423435
ABRUZZO	L'Aquila	ROCCACASALE	0,000032323069
ABRUZZO	L'Aquila	ROCCARASO	0,000048176334
ABRUZZO	L'Aquila	SAN BENEDETTO DEI MARSI	0,000087633774
ABRUZZO	L'Aquila	SAN BENEDETTO IN PERILLIS	0,000019823172
ABRUZZO	L'Aquila	SAN DEMETRIO NE' VESTINI	0,000062957267
ABRUZZO	L'Aquila	SAN PIO DELLE CAMERE	0,000034838677
ABRUZZO	L'Aquila	SAN VINCENZO VALLE ROVETO	0,000070043147
ABRUZZO	L'Aquila	SANT'EUSANIO FORCONESE	0,000024699865
ABRUZZO	L'Aquila	SANTE MARIE	0,000047939444
ABRUZZO	L'Aquila	SANTO STEFANO DI SESSANIO	0,000019279178
ABRUZZO	L'Aquila	SCANNO	0,000070312674
ABRUZZO	L'Aquila	SCONTRONE	0,000024798138
ABRUZZO	L'Aquila	SCOPPITO	0,000073251414
ABRUZZO	L'Aquila	SCURCOLA MARSIANA	0,000081811147
ABRUZZO	L'Aquila	SECINARO	0,000027466348
ABRUZZO	L'Aquila	SULMONA	0,000399236703
ABRUZZO	L'Aquila	TAGLIACOZZO	0,000149633640
ABRUZZO	L'Aquila	TIONE DEGLI ABRUZZI	0,000025769876
ABRUZZO	L'Aquila	TORNIMPARTE	0,000072495386
ABRUZZO	L'Aquila	TRASACCO	0,000130201498
ABRUZZO	L'Aquila	VILLA SANT'ANGELO	0,000024675191
ABRUZZO	L'Aquila	VILLA SANTA LUCIA DEGLI ABRUZZI	0,000022201657
ABRUZZO	L'Aquila	VILLALAGO	0,000036082121
ABRUZZO	L'Aquila	VILLAVALLELONGA	0,000032356234
ABRUZZO	L'Aquila	VILLETTA BARREA	0,000032780269
ABRUZZO	L'Aquila	VITTORITO	0,000039500495
ABRUZZO	Pescara	ABBATEGGIO	0,000023098173
ABRUZZO	Pescara	ALANNO	0,000083412162
ABRUZZO	Pescara	BOLOGNANO	0,000036437760




Regione	Provincia	Comune	Coefficiente di riparto relativo al Fabbisogno Standard
ABRUZZO	Pescara	BRITTOLI	0,000025875381
ABRUZZO	Pescara	BUSI SUL TIRINO	0,000074081873
ABRUZZO	Pescara	CAPPELLE SUL TAVO	0,000055353999
ABRUZZO	Pescara	CARAMANICO TERME	0,000061401077
ABRUZZO	Pescara	CARPINETO DELLA NORA	0,000031272634
ABRUZZO	Pescara	CASTIGLIONE A CASAURIA	0,000034071010
ABRUZZO	Pescara	CATIGNANO	0,000031186178
ABRUZZO	Pescara	CEPAGATTI	0,000223456371
ABRUZZO	Pescara	CITTA' SANT'ANGELO	0,000248696092
ABRUZZO	Pescara	CIVITAQUANA	0,000047329998
ABRUZZO	Pescara	CIVITELLA CASANOVA	0,000064711805
ABRUZZO	Pescara	COLLECORVINO	0,000089887202
ABRUZZO	Pescara	CORVARA	0,000024533357
ABRUZZO	Pescara	CUGNOLI	0,000059779665
ABRUZZO	Pescara	ELICE	0,000049424968
ABRUZZO	Pescara	FARINDOLA	0,000051861798
ABRUZZO	Pescara	LETTOMANOPPELLO	0,000068368123
ABRUZZO	Pescara	LORETO APRUTINO	0,000129699241
ABRUZZO	Pescara	MANOPPELLO	0,000110993586
ABRUZZO	Pescara	MONTABELLO DI BERTONA	0,000042404475
ABRUZZO	Pescara	MONTESILVANO	0,000776669216
ABRUZZO	Pescara	MOSCUFO	0,000066468579
ABRUZZO	Pescara	NOCCIANO	0,000047887383
ABRUZZO	Pescara	PENNE	0,000280107284
ABRUZZO	Pescara	PESCARA	0,002456644709
ABRUZZO	Pescara	PESCOSANSONESCO	0,000028305512
ABRUZZO	Pescara	PIANELLA	0,000134765643
ABRUZZO	Pescara	PICCIANO	0,000040564242
ABRUZZO	Pescara	PIETRANICO	0,000029050420
ABRUZZO	Pescara	POPOLI	0,000153208258
ABRUZZO	Pescara	ROCCAMORICE	0,000038330873
ABRUZZO	Pescara	ROSCIANO	0,000056571118
ABRUZZO	Pescara	SALLE	0,000023039867
ABRUZZO	Pescara	SAN VALENTINO IN ABRUZZO CITERIORE	0,000054567440
ABRUZZO	Pescara	SANT'EUFEMIA A MAIELLA	0,000024297987
ABRUZZO	Pescara	SCAFA	0,000068749278




Regione	Provincia	Comune	Coefficiente di riparto relativo al Fabbisogno Standard
ABRUZZO	Pescara	SERRAMONACESCA	0,000024710339
ABRUZZO	Pescara	SPOLTORE	0,000392444228
ABRUZZO	Pescara	TOCCO DA CASAURIA	0,000057712305
ABRUZZO	Pescara	TORRE DE' PASSERI	0,000079130782
ABRUZZO	Pescara	TURRIVALIGNANI	0,000029754280
ABRUZZO	Pescara	VICOLI	0,000025527767
ABRUZZO	Pescara	VILLA CELIERA	0,000040738662
ABRUZZO	Teramo	ALBA ADRIATICA	0,000234008889
ABRUZZO	Teramo	ANCARANO	0,000045767043
ABRUZZO	Teramo	ARSITA	0,000035997026
ABRUZZO	Teramo	ATRI	0,000201488722
ABRUZZO	Teramo	BASCIANO	0,000050158870
ABRUZZO	Teramo	BELLANTE	0,000100648220
ABRUZZO	Teramo	BISENTI	0,000053406485
ABRUZZO	Teramo	CAMPLI	0,000145505086
ABRUZZO	Teramo	CANZANO	0,000041707893
ABRUZZO	Teramo	CASTEL CASTAGNA	0,000028452809
ABRUZZO	Teramo	CASTELLALTO	0,000108053615
ABRUZZO	Teramo	CASTELLI	0,000055410383
ABRUZZO	Teramo	CASTIGLIONE MESSER RAIMONDO	0,000047854222
ABRUZZO	Teramo	CASTILENTI	0,000047190788
ABRUZZO	Teramo	CELLINO ATTANASIO	0,000077747721
ABRUZZO	Teramo	CERMIGNANO	0,000054304645
ABRUZZO	Teramo	CIVITELLA DEL TRONTO	0,000103743214
ABRUZZO	Teramo	COLLEDARA	0,000043452867
ABRUZZO	Teramo	COLONNELLA	0,000075922624
ABRUZZO	Teramo	CONTROGUERRA	0,000058071699
ABRUZZO	Teramo	CORROPOLI	0,000087369104
ABRUZZO	Teramo	CORTINO	0,000038352247
ABRUZZO	Teramo	CROGNALETO	0,000051657800
ABRUZZO	Teramo	FANO ADRIANO	0,000027764278
ABRUZZO	Teramo	GIULIANOVA	0,000390093056
ABRUZZO	Teramo	ISOLA DEL GRAN SASSO D'ITALIA	0,000076553596
ABRUZZO	Teramo	MARTINSICURO	0,000261483670
ABRUZZO	Teramo	MONTEFINO	0,000039939698
ABRUZZO	Teramo	MONTORIO AL VOMANO	0,000170716096



Regione	Provincia	Comune	Coefficiente di riparto relativo al Fabbisogno Standard
ABRUZZO	Teramo	MORRO D'ORO	0,000061256797
ABRUZZO	Teramo	MOSCIANO SANT'ANGELO	0,000155377382
ABRUZZO	Teramo	NERETO	0,000100906355
ABRUZZO	Teramo	NOTARESCO	0,000109560795
ABRUZZO	Teramo	PENNA SANT'ANDREA	0,000034296404
ABRUZZO	Teramo	PIETRACAMELA	0,000025238428
ABRUZZO	Teramo	PINETO	0,000239863044
ABRUZZO	Teramo	ROCCA SANTA MARIA	0,000030645873
ABRUZZO	Teramo	ROSETO DEGLI ABRUZZI	0,000442642689
ABRUZZO	Teramo	SANT'EGIDIO ALLA VIBRATA	0,000175774133
ABRUZZO	Teramo	SANT'OMERO	0,000108409442
ABRUZZO	Teramo	SILVI	0,000242765431
ABRUZZO	Teramo	TERAMO	0,001061444520
ABRUZZO	Teramo	TORANO NUOVO	0,000039544011
ABRUZZO	Teramo	TORRICELLA SICURA	0,000061874651
ABRUZZO	Teramo	TORTORETO	0,000195983389
ABRUZZO	Teramo	TOSSICIA	0,000047043527
ABRUZZO	Teramo	VALLE CASTELLANA	0,000048194625
BASILICATA	Matera	ACCETTURA	0,000058326704
BASILICATA	Matera	ALIANO	0,000041208580
BASILICATA	Matera	BERNALDA	0,000192506724
BASILICATA	Matera	CALCIANO	0,000031081018
BASILICATA	Matera	CIRIGLIANO	0,000025529200
BASILICATA	Matera	COLOBRARO	0,000046508477
BASILICATA	Matera	CRACO	0,000027345305
BASILICATA	Matera	FERRANDINA	0,000170841447
BASILICATA	Matera	GARAGUSO	0,000042223081
BASILICATA	Matera	GORGOGNONE	0,000038583908
BASILICATA	Matera	GRASSANO	0,000106611784
BASILICATA	Matera	GROTTOLE	0,000063608739
BASILICATA	Matera	IRSINA	0,000099204918
BASILICATA	Matera	MATERA	0,000603781972
BASILICATA	Matera	MIGLIONICO	0,000059881281
BASILICATA	Matera	MONTALBANO JONICO	0,000128833329
BASILICATA	Matera	MONTESCAGLIOSO	0,000169055229
BASILICATA	Matera	NOVA SIRI	0,000150705273




Regione	Provincia	Comune	Coefficiente di riparto relativo al Fabbisogno Standard
BASILICATA	Matera	OLIVETO LUCANO	0,000033127160
BASILICATA	Matera	PISTICCI	0,000324541387
BASILICATA	Matera	POLICORO	0,000183202161
BASILICATA	Matera	POMARICO	0,000089167096
BASILICATA	Matera	ROTONDELLA	0,000072544496
BASILICATA	Matera	SALANDRA	0,000059048575
BASILICATA	Matera	SAN GIORGIO LUCANO	0,000046258341
BASILICATA	Matera	SAN MAURO FORTE	0,000061697803
BASILICATA	Matera	SCANZANO JONICO	0,000126827505
BASILICATA	Matera	STIGLIANO	0,000118056285
BASILICATA	Matera	TRICARICO	0,000115769045
BASILICATA	Matera	TURSI	0,000095441963
BASILICATA	Matera	VALSINNI	0,000049743390
BASILICATA	Potenza	ABRIOLA	0,000044226653
BASILICATA	Potenza	ACERENZA	0,000063708017
BASILICATA	Potenza	ALBANO DI LUCANIA	0,000040165192
BASILICATA	Potenza	ANZI	0,000043348391
BASILICATA	Potenza	ARMENTO	0,000031913329
BASILICATA	Potenza	ATELLA	0,000080932029
BASILICATA	Potenza	AVIGLIANO	0,000143056695
BASILICATA	Potenza	BALVANO	0,000045311954
BASILICATA	Potenza	BANZI	0,000044688859
BASILICATA	Potenza	BARAGIANO	0,000066534896
BASILICATA	Potenza	BARILE	0,000075087147
BASILICATA	Potenza	BELLA	0,000111828254
BASILICATA	Potenza	BRIENZA	0,000099125691
BASILICATA	Potenza	BRINDISI MONTAGNA	0,000039094281
BASILICATA	Potenza	CALVELLO	0,000053266545
BASILICATA	Potenza	CALVERA	0,000024550804
BASILICATA	Potenza	CAMPOMAGGIORE	0,000035489067
BASILICATA	Potenza	CANCELLARA	0,000044000690
BASILICATA	Potenza	CARBONE	0,000039287900
BASILICATA	Potenza	CASTELGRANDE	0,000038608010
BASILICATA	Potenza	CASTELLUCCIO INFERIORE	0,000055232987
BASILICATA	Potenza	CASTELLUCCIO SUPERIORE	0,000035379680
BASILICATA	Potenza	CASTELMEZZANO	0,000038728423






Regione	Provincia	Comune	Coefficiente di riparto relativo al Fabbisogno Standard
BASILICATA	Potenza	CASTELSARACENO	0,000052962187
BASILICATA	Potenza	CASTRONUOVO DI SANT'ANDREA	0,000045772165
BASILICATA	Potenza	CERSOSIMO	0,000037752412
BASILICATA	Potenza	CHIAROMONTE	0,000060441473
BASILICATA	Potenza	CORLETO PERTICARA	0,000066219726
BASILICATA	Potenza	EPISCOPIA	0,000037250714
BASILICATA	Potenza	FARDELLA	0,000032481984
BASILICATA	Potenza	FILIANO	0,000086683450
BASILICATA	Potenza	FORENZA	0,000065118200
BASILICATA	Potenza	FRANCAVILLA IN SINNI	0,000098743152
BASILICATA	Potenza	GALLICCHIO	0,000039765267
BASILICATA	Potenza	GENZANO DI LUCANIA	0,000108815717
BASILICATA	Potenza	GINESTRA	0,000034363745
BASILICATA	Potenza	GRUMENTO NOVA	0,000055100457
BASILICATA	Potenza	GUARDIA PERTICARA	0,000031870177
BASILICATA	Potenza	LAGONEGRO	0,000127409886
BASILICATA	Potenza	LATRONICO	0,000110483510
BASILICATA	Potenza	LAURENZANA	0,000055026720
BASILICATA	Potenza	LAURIA	0,000281461414
BASILICATA	Potenza	LAVELLO	0,000251652118
BASILICATA	Potenza	MARATEA	0,000069966429
BASILICATA	Potenza	MARSICO NUOVO	0,000094488552
BASILICATA	Potenza	MARSICOVETERE	0,000069829802
BASILICATA	Potenza	MASCHITO	0,000045530616
BASILICATA	Potenza	MELFI	0,000262148107
BASILICATA	Potenza	MISSANELLO	0,000025236663
BASILICATA	Potenza	MOLITERNO	0,000075456584
BASILICATA	Potenza	MONTEMLONE	0,000049607805
BASILICATA	Potenza	MONTEMURRO	0,000034709820
BASILICATA	Potenza	MURO LUCANO	0,000097491311
BASILICATA	Potenza	NEMOLI	0,000046926799
BASILICATA	Potenza	NOEPOLI	0,000042528351
BASILICATA	Potenza	OPPIDO LUCANO	0,000074036468
BASILICATA	Potenza	PALAZZO SAN GERVASIO	0,000075138172
BASILICATA	Potenza	PATERNO	0,000097800795
BASILICATA	Potenza	PESCOPAGANO	0,000063510456




Regione	Provincia	Comune	Coefficiente di riparto relativo al Fabbisogno Standard
BASILICATA	Potenza	PICERNO	0,000127897366
BASILICATA	Potenza	PIETRAGALLA	0,000091141614
BASILICATA	Potenza	PIETRAPERIOSA	0,000042087986
BASILICATA	Potenza	PIGNOLA	0,000082650521
BASILICATA	Potenza	POTENZA	0,000823210016
BASILICATA	Potenza	RAPOLLA	0,000084291619
BASILICATA	Potenza	RAPONE	0,000039111150
BASILICATA	Potenza	RIONERO IN VULTURE	0,000211415494
BASILICATA	Potenza	RIPACANDIDA	0,000049640331
BASILICATA	Potenza	RIVELLO	0,000068144266
BASILICATA	Potenza	ROCCANOVA	0,000046487266
BASILICATA	Potenza	ROTONDA	0,000105154100
BASILICATA	Potenza	RUOTI	0,000059033331
BASILICATA	Potenza	RUVO DEL MONTE	0,000042740016
BASILICATA	Potenza	SAN CHIRICO NUOVO	0,000041823726
BASILICATA	Potenza	SAN CHIRICO RAPARO	0,000038975402
BASILICATA	Potenza	SAN COSTANTINO ALBANESE	0,000038452660
BASILICATA	Potenza	SAN FELE	0,000101442116
BASILICATA	Potenza	SAN MARTINO D'AGRI	0,000038621418
BASILICATA	Potenza	SAN PAOLO ALBANESE	0,000027082193
BASILICATA	Potenza	SAN SEVERINO LUCANO	0,000067076868
BASILICATA	Potenza	SANT'ANGELO LE FRATTE	0,000049636905
BASILICATA	Potenza	SANT'ARCANGELO	0,000106275210
BASILICATA	Potenza	SARCONI	0,000036326287
BASILICATA	Potenza	SASSO DI CASTALDA	0,000031841925
BASILICATA	Potenza	SATRIANO DI LUCANIA	0,000073459455
BASILICATA	Potenza	SAVOIA DI LUCANIA	0,000042427138
BASILICATA	Potenza	SENISE	0,000130970961
BASILICATA	Potenza	SPINOSO	0,000044991499
BASILICATA	Potenza	TEANA	0,000029133808
BASILICATA	Potenza	TERRANOVA DI POLLINO	0,000049357082
BASILICATA	Potenza	TITO	0,000109497432
BASILICATA	Potenza	TOLVE	0,000069070791
BASILICATA	Potenza	TRAMUTOLA	0,000065046152
BASILICATA	Potenza	TRECCHINA	0,000064145584
BASILICATA	Potenza	TRIVIGNO	0,000036044187




Regione	Provincia	Comune	Coefficiente di riparto relativo al Fabbisogno Standard
BASILICATA	Potenza	VAGLIO BASILICATA	0,000062242943
BASILICATA	Potenza	VENOSA	0,000238949973
BASILICATA	Potenza	VIETRI DI POTENZA	0,000059880772
BASILICATA	Potenza	VIGGIANELLO	0,000084694574
BASILICATA	Potenza	VIGGIANO	0,000066220539
CALABRIA	Catanzaro	ALBI	0,000036014194
CALABRIA	Catanzaro	AMARONI	0,000044033216
CALABRIA	Catanzaro	AMATO	0,000030826391
CALABRIA	Catanzaro	ANDALI	0,000036947572
CALABRIA	Catanzaro	ARGUSTO	0,000029024671
CALABRIA	Catanzaro	BADOLATO	0,000064153151
CALABRIA	Catanzaro	BELCASTRO	0,000039464598
CALABRIA	Catanzaro	BORGIA	0,000148209149
CALABRIA	Catanzaro	BOTRICELLO	0,000085956646
CALABRIA	Catanzaro	CARAFFA DI CATANZARO	0,000043788221
CALABRIA	Catanzaro	CARDINALE	0,000056392979
CALABRIA	Catanzaro	CARLOPOLI	0,000043912466
CALABRIA	Catanzaro	CATANZARO	0,001698323302
CALABRIA	Catanzaro	CENADI	0,000029868232
CALABRIA	Catanzaro	CENTRACHE	0,000027963843
CALABRIA	Catanzaro	CERVA	0,000037181731
CALABRIA	Catanzaro	CHIARAVALLE CENTRALE	0,000118113205
CALABRIA	Catanzaro	CICALA	0,000040625668
CALABRIA	Catanzaro	CONFLENTI	0,000043383867
CALABRIA	Catanzaro	CORTALE	0,000071295058
CALABRIA	Catanzaro	CROPANI	0,000084826631
CALABRIA	Catanzaro	CURINGA	0,000121656012
CALABRIA	Catanzaro	DAVOLI	0,000080558899
CALABRIA	Catanzaro	DECOLLATURA	0,000090703632
CALABRIA	Catanzaro	FALERNA	0,000088290219
CALABRIA	Catanzaro	FEROLETO ANTICO	0,000055220098
CALABRIA	Catanzaro	FOSSATO SERRALTA	0,000025364674
CALABRIA	Catanzaro	GAGLIATO	0,000026807913
CALABRIA	Catanzaro	GASPERINA	0,000052334816
CALABRIA	Catanzaro	GIMIGLIANO	0,000082258379
CALABRIA	Catanzaro	GIRIFALCO	0,000108112129




Regione	Provincia	Comune	Coefficiente di riparto relativo al Fabbisogno Standard
CALABRIA	Catanzaro	GIZZERIA	0,000077038794
CALABRIA	Catanzaro	GUARDAVALLE	0,000151542275
CALABRIA	Catanzaro	ISCA SULLO IONIO	0,000046495346
CALABRIA	Catanzaro	JACURSO	0,000034204743
CALABRIA	Catanzaro	LAMEZIA TERME	0,000883788731
CALABRIA	Catanzaro	MAGISANO	0,000042806634
CALABRIA	Catanzaro	MAIDA	0,000084434085
CALABRIA	Catanzaro	MARCEDUSA	0,000026748039
CALABRIA	Catanzaro	MARCELLINARA	0,000045152414
CALABRIA	Catanzaro	MARTIRANO	0,000035345403
CALABRIA	Catanzaro	MARTIRANO LOMBARDO	0,000040305273
CALABRIA	Catanzaro	MIGLIERINA	0,000028669457
CALABRIA	Catanzaro	MONTAURO	0,000040079451
CALABRIA	Catanzaro	MONTIPAONE	0,000083754838
CALABRIA	Catanzaro	MOTTA SANTA LUCIA	0,000032841549
CALABRIA	Catanzaro	NOCERA TERINESE	0,000088099730
CALABRIA	Catanzaro	OLIVADI	0,000032151625
CALABRIA	Catanzaro	PALERMITI	0,000049399084
CALABRIA	Catanzaro	PENTONE	0,000051733917
CALABRIA	Catanzaro	PETRIZZI	0,000047097666
CALABRIA	Catanzaro	PETRONA'	0,000059135392
CALABRIA	Catanzaro	PIANOPOLI	0,000064647331
CALABRIA	Catanzaro	PLATANIA	0,000055437076
CALABRIA	Catanzaro	SAN FLORO	0,000031728025
CALABRIA	Catanzaro	SAN MANGO D'AQUINO	0,000044326448
CALABRIA	Catanzaro	SAN PIETRO A MAIDA	0,000082715654
CALABRIA	Catanzaro	SAN PIETRO APOSTOLO	0,000052737756
CALABRIA	Catanzaro	SAN SOSTENE	0,000038004725
CALABRIA	Catanzaro	SAN VITO SULLO IONIO	0,000048713514
CALABRIA	Catanzaro	SANT'ANDREA APOSTOLO DELLO IONIO	0,000054152467
CALABRIA	Catanzaro	SANTA CATERINA DELLO IONIO	0,000047369131
CALABRIA	Catanzaro	SATRIANO	0,000060176163
CALABRIA	Catanzaro	SELLIA	0,000031458740
CALABRIA	Catanzaro	SELLIA MARINA	0,000133574938
CALABRIA	Catanzaro	SERRASTRETTA	0,000077699631
CALABRIA	Catanzaro	SERSALE	0,000068072016




Regione	Provincia	Comune	Coefficiente di riparto relativo al Fabbisogno Standard
CALABRIA	Catanzaro	SETTINGIANO	0,000037340498
CALABRIA	Catanzaro	SIMERI CRICHI	0,000050661525
CALABRIA	Catanzaro	SORBO SAN BASILE	0,000029684491
CALABRIA	Catanzaro	SOVERATO	0,000206299403
CALABRIA	Catanzaro	SOVERIA MANNELLI	0,000064063888
CALABRIA	Catanzaro	SOVERIA SIMERI	0,000045452096
CALABRIA	Catanzaro	SQUILLACE	0,000053522144
CALABRIA	Catanzaro	STALETTI	0,000067431998
CALABRIA	Catanzaro	TAVERNA	0,000054538436
CALABRIA	Catanzaro	TIRIOLO	0,000093550133
CALABRIA	Catanzaro	TORRE DI RUGGIERO	0,000040993685
CALABRIA	Catanzaro	VALLEFIORITA	0,000050744872
CALABRIA	Catanzaro	ZAGARISE	0,000046364333
CALABRIA	Cosenza	ACQUAFORMOSA	0,000037785865
CALABRIA	Cosenza	ACQUAPPESA	0,000056788782
CALABRIA	Cosenza	ACRI	0,000395497830
CALABRIA	Cosenza	AIBELLO CALABRO	0,000058997239
CALABRIA	Cosenza	AIETA	0,000032738240
CALABRIA	Cosenza	ALBIDONA	0,000042615575
CALABRIA	Cosenza	ALESSANDRIA DEL CARRETTO	0,000030176455
CALABRIA	Cosenza	ALTILIA	0,000027505583
CALABRIA	Cosenza	ALTOMONTE	0,000087940818
CALABRIA	Cosenza	AMANTEA	0,000242815320
CALABRIA	Cosenza	AMENDOLARA	0,000064576630
CALABRIA	Cosenza	APRIGLIANO	0,000063354077
CALABRIA	Cosenza	BELMONTE CALABRO	0,000058490998
CALABRIA	Cosenza	BELSITO	0,000029591580
CALABRIA	Cosenza	BELVEDERE MARITTIMO	0,000187729065
CALABRIA	Cosenza	BIANCHI	0,000038844305
CALABRIA	Cosenza	BISIGNANO	0,000194497822
CALABRIA	Cosenza	BOCCHIGLIERO	0,000049707162
CALABRIA	Cosenza	BONIFATI	0,000086941031
CALABRIA	Cosenza	BUONVICINO	0,000062010246
CALABRIA	Cosenza	CALOPEZZATI	0,000039895311
CALABRIA	Cosenza	CALOVETO	0,000032356340
CALABRIA	Cosenza	CAMPANA	0,000067085890




Regione	Provincia	Comune	Coefficiente di riparto relativo al Fabbisogno Standard
CALABRIA	Cosenza	CANNA	0,000030516790
CALABRIA	Cosenza	CARIATI	0,000120103848
CALABRIA	Cosenza	CAROLEI	0,000059675999
CALABRIA	Cosenza	CARPANZANO	0,000025469204
CALABRIA	Cosenza	CASOLE BRUZIO	0,000048872182
CALABRIA	Cosenza	CASSANO ALLO IONIO	0,000207988016
CALABRIA	Cosenza	CASTIGLIONE COSENTINO	0,000039645731
CALABRIA	Cosenza	CASTROLIBERO	0,000129544366
CALABRIA	Cosenza	CASTROREGIO	0,000026248417
CALABRIA	Cosenza	CASTROVILLARI	0,000354222054
CALABRIA	Cosenza	CELICO	0,000060578391
CALABRIA	Cosenza	CELLARA	0,000025351965
CALABRIA	Cosenza	CERCHIARA DI CALABRIA	0,000065495671
CALABRIA	Cosenza	CERISANO	0,000074055092
CALABRIA	Cosenza	CERVICATI	0,000039886741
CALABRIA	Cosenza	CERZETO	0,000042785001
CALABRIA	Cosenza	CETRARO	0,000174488014
CALABRIA	Cosenza	CIVITA	0,000039129447
CALABRIA	Cosenza	CLETO	0,000038660512
CALABRIA	Cosenza	COLOSIMI	0,000040427464
CALABRIA	Cosenza	CORIGLIANO CALABRO	0,000334962748
CALABRIA	Cosenza	COSENZA	0,001403122230
CALABRIA	Cosenza	CROPALATI	0,000038107455
CALABRIA	Cosenza	CROSIA	0,000136757774
CALABRIA	Cosenza	DIAMANTE	0,000099734003
CALABRIA	Cosenza	DIPIGNANO	0,000074977691
CALABRIA	Cosenza	DOMANICO	0,000039313379
CALABRIA	Cosenza	FAGNANO CASTELLO	0,000082609800
CALABRIA	Cosenza	FALCONARA ALBANESE	0,000049124682
CALABRIA	Cosenza	FIGLINE VEGLIATURO	0,000028452683
CALABRIA	Cosenza	FIRMO	0,000051645504
CALABRIA	Cosenza	FIUMEFREDDO BRUZIO	0,000075353540
CALABRIA	Cosenza	FRANCAVILLA MARITTIMA	0,000068547743
CALABRIA	Cosenza	FRASCINETO	0,000051714254
CALABRIA	Cosenza	FUSCALDO	0,000135827420
CALABRIA	Cosenza	GRIMALDI	0,000047808523



Regione	Provincia	Comune	Coefficiente di riparto relativo al Fabbisogno Standard
CALABRIA	Cosenza	GRISOLIA	0,000056435180
CALABRIA	Cosenza	GUARDIA PIEMONTESE	0,000041430841
CALABRIA	Cosenza	LAGO	0,000065125160
CALABRIA	Cosenza	LAINO BORGO	0,000066129934
CALABRIA	Cosenza	LAINO CASTELLO	0,000033350092
CALABRIA	Cosenza	LAPPANO	0,000031866615
CALABRIA	Cosenza	LATTARICO	0,000083500741
CALABRIA	Cosenza	LONGOBARDI	0,000053971799
CALABRIA	Cosenza	LONGOBUCCO	0,000081808853
CALABRIA	Cosenza	LUNGRO	0,000070575765
CALABRIA	Cosenza	LUZZI	0,000160058028
CALABRIA	Cosenza	MAIERA'	0,000040581966
CALABRIA	Cosenza	MALITO	0,000028561172
CALABRIA	Cosenza	MALVITO	0,000046548727
CALABRIA	Cosenza	MANDATORICCIO	0,000043974371
CALABRIA	Cosenza	MANGONE	0,000033024505
CALABRIA	Cosenza	MARANO MARCHESATO	0,000050301408
CALABRIA	Cosenza	MARANO PRINCIPATO	0,000036711106
CALABRIA	Cosenza	MARZI	0,000031248625
CALABRIA	Cosenza	MENDICINO	0,000134567173
CALABRIA	Cosenza	MONGRASSANO	0,000041855489
CALABRIA	Cosenza	MONTALTO UFFUGO	0,000310008010
CALABRIA	Cosenza	MONTEGIORDANO	0,000070681065
CALABRIA	Cosenza	MORANO CALABRO	0,000088835823
CALABRIA	Cosenza	MORMANNO	0,000091755171
CALABRIA	Cosenza	MOTTAFOLLONE	0,000042492670
CALABRIA	Cosenza	NOCARA	0,000028018212
CALABRIA	Cosenza	ORIOLO	0,000082346344
CALABRIA	Cosenza	ORSOMARSO	0,000044140302
CALABRIA	Cosenza	PALUDI	0,000037810127
CALABRIA	Cosenza	PANETTIERI	0,000021431289
CALABRIA	Cosenza	PAOLA	0,000291055774
CALABRIA	Cosenza	PAPASIDERO	0,000032400520
CALABRIA	Cosenza	PARENTI	0,000045858614
CALABRIA	Cosenza	PATERNO CALABRO	0,000035814469
CALABRIA	Cosenza	PEDACE	0,000055334962




Regione	Provincia	Comune	Coefficiente di riparto relativo al Fabbisogno Standard
CALABRIA	Cosenza	PEDIVIGLIANO	0,000029843089
CALABRIA	Cosenza	PIANE CRATI	0,000035986770
CALABRIA	Cosenza	PIETRAFITTA	0,000035768484
CALABRIA	Cosenza	PIETRAPAOLA	0,000040533527
CALABRIA	Cosenza	PLATACI	0,000033936138
CALABRIA	Cosenza	PRAIA A MARE	0,000123981876
CALABRIA	Cosenza	RENDE	0,000667939891
CALABRIA	Cosenza	ROCCA IMPERIALE	0,000059185112
CALABRIA	Cosenza	ROGGIANO GRAVINA	0,000118308869
CALABRIA	Cosenza	ROGLIANO	0,000104909375
CALABRIA	Cosenza	ROSE	0,000084660352
CALABRIA	Cosenza	ROSETO CAPO SPULICO	0,000050021139
CALABRIA	Cosenza	ROSSANO	0,000502416775
CALABRIA	Cosenza	ROTA GRECA	0,000038739525
CALABRIA	Cosenza	ROVITO	0,000067221004
CALABRIA	Cosenza	SAN BASILE	0,000031847197
CALABRIA	Cosenza	SAN BENEDETTO ULLANO	0,000041580554
CALABRIA	Cosenza	SAN COSMO ALBANESE	0,000029396315
CALABRIA	Cosenza	SAN DEMETRIO CORONE	0,000095149442
CALABRIA	Cosenza	SAN DONATO DI NINEA	0,000051180341
CALABRIA	Cosenza	SAN FILI	0,000066493422
CALABRIA	Cosenza	SAN GIORGIO ALBANESE	0,000046523066
CALABRIA	Cosenza	SAN GIOVANNI IN FIORE	0,000326269029
CALABRIA	Cosenza	SAN LORENZO BELLIZZI	0,000034313298
CALABRIA	Cosenza	SAN LORENZO DEL VALLO	0,000057136471
CALABRIA	Cosenza	SAN LUCIDO	0,000106219868
CALABRIA	Cosenza	SAN MARCO ARGENTANO	0,000168946702
CALABRIA	Cosenza	SAN MARTINO DI FINITA	0,000033537182
CALABRIA	Cosenza	SAN NICOLA ARCELLA	0,000046039176
CALABRIA	Cosenza	SAN PIETRO IN AMANTEA	0,000024461939
CALABRIA	Cosenza	SAN PIETRO IN GUARANO	0,000103370932
CALABRIA	Cosenza	SAN SOSTI	0,000045925683
CALABRIA	Cosenza	SAN VINCENZO LA COSTA	0,000052647604
CALABRIA	Cosenza	SANGINETO	0,000040161517
CALABRIA	Cosenza	SANT'AGATA DI ESARO	0,000061945940
CALABRIA	Cosenza	SANTA CATERINA ALBANESE	0,000045993966







Regione	Provincia	Comune	Coefficiente di riparto relativo al Fabbisogno Standard
CALABRIA	Cosenza	SANTA DOMENICA TALAO	0,000038088613
CALABRIA	Cosenza	SANTA MARIA DEL CEDRO	0,000102509606
CALABRIA	Cosenza	SANTA SOFIA D'EPIRO	0,000053290196
CALABRIA	Cosenza	SANTO STEFANO DI ROGLIANO	0,000046993128
CALABRIA	Cosenza	SARACENA	0,000090634865
CALABRIA	Cosenza	SCALA COELI	0,000035962784
CALABRIA	Cosenza	SCALEA	0,000181668013
CALABRIA	Cosenza	SCIGLIANO	0,000044881676
CALABRIA	Cosenza	SERRA D'AIELLO	0,000024747824
CALABRIA	Cosenza	SERRA PEDACE	0,000034694899
CALABRIA	Cosenza	SPEZZANO ALBANESE	0,000106535335
CALABRIA	Cosenza	SPEZZANO DELLA SILA	0,000082477342
CALABRIA	Cosenza	SPEZZANO PICCOLO	0,000066373729
CALABRIA	Cosenza	TARSIA	0,000055200312
CALABRIA	Cosenza	TERRANOVA DA SIBARI	0,000093620002
CALABRIA	Cosenza	TERRAVECCHIA	0,000033338857
CALABRIA	Cosenza	TORANO CASTELLO	0,000075107361
CALABRIA	Cosenza	TORTORA	0,000093065500
CALABRIA	Cosenza	TREBISACCE	0,000178540722
CALABRIA	Cosenza	TRENTA	0,000054613629
CALABRIA	Cosenza	VACCARIZZO ALBANESE	0,000043545110
CALABRIA	Cosenza	VERBICARO	0,000068715645
CALABRIA	Cosenza	VILLAPIANA	0,000096639328
CALABRIA	Cosenza	ZUMPANO	0,000053220642
CALABRIA	Crotone	BELVEDERE DI SPINELLO	0,000047325734
CALABRIA	Crotone	CACCURI	0,000054577201
CALABRIA	Crotone	CARFIZZI	0,000035206901
CALABRIA	Crotone	CASABONA	0,000063315053
CALABRIA	Crotone	CASTELSilANO	0,000037902704
CALABRIA	Crotone	CERENZIA	0,000035819868
CALABRIA	Crotone	CIRO'	0,000072405704
CALABRIA	Crotone	CIRO' MARINA	0,000227393349
CALABRIA	Crotone	COTRONEI	0,000109207469
CALABRIA	Crotone	CROTONE	0,000668397104
CALABRIA	Crotone	CRUCOLI	0,000054646215
CALABRIA	Crotone	CUTRO	0,000197593001




Regione	Provincia	Comune	Coefficiente di riparto relativo al Fabbisogno Standard
CALABRIA	Crotone	ISOLA DI CAPO RIZZUTO	0,000070477637
CALABRIA	Crotone	MELISSA	0,000082372994
CALABRIA	Crotone	MESORACA	0,000124209296
CALABRIA	Crotone	PALLAGORIO	0,000048125735
CALABRIA	Crotone	PETILIA POLICASTRO	0,000139343596
CALABRIA	Crotone	ROCCA DI NETO	0,000078582272
CALABRIA	Crotone	ROCCABERNARDA	0,000073289584
CALABRIA	Crotone	SAN MAURO MARCHESATO	0,000059593880
CALABRIA	Crotone	SAN NICOLA DELL'ALTO	0,000041029031
CALABRIA	Crotone	SANTA SEVERINA	0,000049127554
CALABRIA	Crotone	SAVELLI	0,000060447987
CALABRIA	Crotone	SCANDALE	0,000063255309
CALABRIA	Crotone	STRONGOLI	0,000097202565
CALABRIA	Crotone	UMBRIATICO	0,000039423681
CALABRIA	Crotone	VERZINO	0,000043001175
CALABRIA	Reggio di Calabria	AFRICO	0,000050691314
CALABRIA	Reggio di Calabria	AGNANA CALABRA	0,000028194762
CALABRIA	Reggio di Calabria	ANOIA	0,000051840771
CALABRIA	Reggio di Calabria	ANTONIMINA	0,000038836720
CALABRIA	Reggio di Calabria	ARDORE	0,000109564082
CALABRIA	Reggio di Calabria	BAGALADI	0,000047944380
CALABRIA	Reggio di Calabria	BAGNARA CALABRA	0,000147079657
CALABRIA	Reggio di Calabria	BENESTARE	0,000064116714
CALABRIA	Reggio di Calabria	BIANCO	0,000075722584
CALABRIA	Reggio di Calabria	BIVONGI	0,000054230216
CALABRIA	Reggio di Calabria	BOVA	0,000026331669
CALABRIA	Reggio di Calabria	BOVA MARINA	0,000086868773
CALABRIA	Reggio di Calabria	BOVALINO	0,000173763918
CALABRIA	Reggio di Calabria	BRANCALEONE	0,000087805139
CALABRIA	Reggio di Calabria	BRUZZANO ZEFFIRIO	0,000047766879
CALABRIA	Reggio di Calabria	CALANNA	0,000046464577
CALABRIA	Reggio di Calabria	CAMINI	0,000037392352
CALABRIA	Reggio di Calabria	CAMPO CALABRO	0,000071132098
CALABRIA	Reggio di Calabria	CANDIDONI	0,000023374385
CALABRIA	Reggio di Calabria	CANOLO	0,000034817588
CALABRIA	Reggio di Calabria	CARAFFA DEL BIANCO	0,000025432243




Regione	Provincia	Comune	Coefficiente di riparto relativo al Fabbisogno Standard
CALABRIA	Reggio di Calabria	CARDETO	0,000051586972
CALABRIA	Reggio di Calabria	CARERI	0,000043227682
CALABRIA	Reggio di Calabria	CASIGNANA	0,000032699926
CALABRIA	Reggio di Calabria	CAULONIA	0,000172996544
CALABRIA	Reggio di Calabria	CIMINA'	0,000029906657
CALABRIA	Reggio di Calabria	CINQUEFRONDI	0,000076542679
CALABRIA	Reggio di Calabria	CITTANOVA	0,000187214765
CALABRIA	Reggio di Calabria	CONDOFURI	0,000072644582
CALABRIA	Reggio di Calabria	COSOLETO	0,000036247052
CALABRIA	Reggio di Calabria	DELIANUOVA	0,000071596987
CALABRIA	Reggio di Calabria	FEROLETO DELLA CHIESA	0,000051587941
CALABRIA	Reggio di Calabria	FERRUZZANO	0,000033292464
CALABRIA	Reggio di Calabria	FIUMARA	0,000043899963
CALABRIA	Reggio di Calabria	GALATRO	0,000054145115
CALABRIA	Reggio di Calabria	GERACE	0,000069068929
CALABRIA	Reggio di Calabria	GIFFONE	0,000046551840
CALABRIA	Reggio di Calabria	GIOIA TAURO	0,000226418775
CALABRIA	Reggio di Calabria	GIOIOSA IONICA	0,000099307923
CALABRIA	Reggio di Calabria	GROTTERIA	0,000072711752
CALABRIA	Reggio di Calabria	LAGANADI	0,000028357296
CALABRIA	Reggio di Calabria	LAUREANA DI BORRELLO	0,000084747094
CALABRIA	Reggio di Calabria	LOCRI	0,000218744206
CALABRIA	Reggio di Calabria	MAMMOLA	0,000074343246
CALABRIA	Reggio di Calabria	MARINA DI GIOIOSA IONICA	0,000101626478
CALABRIA	Reggio di Calabria	MAROPATI	0,000043697633
CALABRIA	Reggio di Calabria	MARTONE	0,000027365869
CALABRIA	Reggio di Calabria	MELICUCCA'	0,000033421449
CALABRIA	Reggio di Calabria	MELICUCCO	0,000048030599
CALABRIA	Reggio di Calabria	MELITO DI PORTO SALVO	0,000176500362
CALABRIA	Reggio di Calabria	MOLOCHIO	0,000068402189
CALABRIA	Reggio di Calabria	MONASTERACE	0,000073197026
CALABRIA	Reggio di Calabria	MONTEBELLO IONICO	0,000135702215
CALABRIA	Reggio di Calabria	MOTTA SAN GIOVANNI	0,000112000185
CALABRIA	Reggio di Calabria	OPPIDO MAMERTINA	0,000110509991
CALABRIA	Reggio di Calabria	PALIZZI	0,000061627892
CALABRIA	Reggio di Calabria	PALMI	0,000216304198




Regione	Provincia	Comune	Coefficiente di riparto relativo al Fabbisogno Standard
CALABRIA	Reggio di Calabria	PAZZANO	0,000036583005
CALABRIA	Reggio di Calabria	PLACANICA	0,000044285557
CALABRIA	Reggio di Calabria	PLATT'	0,000051430060
CALABRIA	Reggio di Calabria	POLISTENA	0,000191591060
CALABRIA	Reggio di Calabria	PORTIGLIOLA	0,000054235668
CALABRIA	Reggio di Calabria	REGGIO DI CALABRIA	0,003414294676
CALABRIA	Reggio di Calabria	RIACE	0,000044283365
CALABRIA	Reggio di Calabria	RIZZICONI	0,000095470417
CALABRIA	Reggio di Calabria	ROCCAFORTE DEL GRECO	0,000030792644
CALABRIA	Reggio di Calabria	ROCCELLA IONICA	0,000091283629
CALABRIA	Reggio di Calabria	ROGHUDI	0,000038447080
CALABRIA	Reggio di Calabria	ROSARNO	0,000217744778
CALABRIA	Reggio di Calabria	SAMO	0,000037699590
CALABRIA	Reggio di Calabria	SAN FERDINANDO	0,000090743626
CALABRIA	Reggio di Calabria	SAN GIORGIO MORGETO	0,000065732097
CALABRIA	Reggio di Calabria	SAN GIOVANNI DI GERACE	0,000030225194
CALABRIA	Reggio di Calabria	SAN LORENZO	0,000073561728
CALABRIA	Reggio di Calabria	SAN LUCA	0,000080907928
CALABRIA	Reggio di Calabria	SAN PIETRO DI CARIDA'	0,000052227532
CALABRIA	Reggio di Calabria	SAN PROCOPIO	0,000025420166
CALABRIA	Reggio di Calabria	SAN ROBERTO	0,000056168116
CALABRIA	Reggio di Calabria	SANT'AGATA DEL BIANCO	0,000036680413
CALABRIA	Reggio di Calabria	SANT'ALESSIO IN ASPROMONTE	0,000025416380
CALABRIA	Reggio di Calabria	SANT'EUFEMIA D'ASPROMONTE	0,000084830850
CALABRIA	Reggio di Calabria	SANT'ILARIO DELLO IONIO	0,000047527425
CALABRIA	Reggio di Calabria	SANTA CRISTINA D'ASPROMONTE	0,000041772406
CALABRIA	Reggio di Calabria	SANTO STEFANO IN ASPROMONTE	0,000039906725
CALABRIA	Reggio di Calabria	SCIDO	0,000037401433
CALABRIA	Reggio di Calabria	SCILLA	0,000133207040
CALABRIA	Reggio di Calabria	SEMINARA	0,000061786986
CALABRIA	Reggio di Calabria	SERRATA	0,000031351162
CALABRIA	Reggio di Calabria	SIDERNO	0,000291327450
CALABRIA	Reggio di Calabria	SINOPOLI	0,000051329123
CALABRIA	Reggio di Calabria	STAITI	0,000023921901
CALABRIA	Reggio di Calabria	STIGNANO	0,000043552318
CALABRIA	Reggio di Calabria	STILO	0,000059685238




Regione	Provincia	Comune	Coefficiente di riparto relativo al Fabbisogno Standard
CALABRIA	Reggio di Calabria	TAURIANOVA	0,000179093606
CALABRIA	Reggio di Calabria	TERRANOVA SAPPO MINULIO	0,000027041721
CALABRIA	Reggio di Calabria	VARAPODIO	0,000045214273
CALABRIA	Reggio di Calabria	VILLA SAN GIOVANNI	0,000305117277
CALABRIA	Vibo Valentia	ACQUARO	0,000050490207
CALABRIA	Vibo Valentia	ARENA	0,000047463046
CALABRIA	Vibo Valentia	BRIATICO	0,000080609220
CALABRIA	Vibo Valentia	BROGNATURO	0,000029088126
CALABRIA	Vibo Valentia	CAPISTRANO	0,000033887001
CALABRIA	Vibo Valentia	CESSANITI	0,000079332704
CALABRIA	Vibo Valentia	DASA'	0,000032405909
CALABRIA	Vibo Valentia	DINAMI	0,000060706692
CALABRIA	Vibo Valentia	DRAPIA	0,000058590009
CALABRIA	Vibo Valentia	FABRIZIA	0,000051367030
CALABRIA	Vibo Valentia	FILADELFIA	0,000147432490
CALABRIA	Vibo Valentia	FILANDARI	0,000044203297
CALABRIA	Vibo Valentia	FILOGASO	0,000036602487
CALABRIA	Vibo Valentia	FRANCAVILLA ANGITOLA	0,000061127458
CALABRIA	Vibo Valentia	FRANCICA	0,000028636934
CALABRIA	Vibo Valentia	GEROCARNE	0,000049749125
CALABRIA	Vibo Valentia	IONADI	0,000074350965
CALABRIA	Vibo Valentia	JOPPOLO	0,000062722403
CALABRIA	Vibo Valentia	LIMBADI	0,000076235529
CALABRIA	Vibo Valentia	MAIERATO	0,000052756411
CALABRIA	Vibo Valentia	MILETO	0,000076209488
CALABRIA	Vibo Valentia	MONGIANA	0,000032769314
CALABRIA	Vibo Valentia	MONTEROSSO CALABRO	0,000054537446
CALABRIA	Vibo Valentia	NARDODIPACE	0,000035810173
CALABRIA	Vibo Valentia	NICOTERA	0,000109310752
CALABRIA	Vibo Valentia	PARGHELIA	0,000045994691
CALABRIA	Vibo Valentia	PIZZO	0,000171248683
CALABRIA	Vibo Valentia	PIZZONI	0,000049651682
CALABRIA	Vibo Valentia	POLIA	0,000039693399
CALABRIA	Vibo Valentia	RICADI	0,000081353356
CALABRIA	Vibo Valentia	ROMBIOLO	0,000100637077
CALABRIA	Vibo Valentia	SAN CALOGERO	0,000067473847




Regione	Provincia	Comune	Coefficiente di riparto relativo al Fabbisogno Standard
CALABRIA	Vibo Valentia	SAN COSTANTINO CALABRO	0,000053790797
CALABRIA	Vibo Valentia	SAN GREGORIO D'IPPONA	0,000051489881
CALABRIA	Vibo Valentia	SAN NICOLA DA CRISSA	0,000053521564
CALABRIA	Vibo Valentia	SANT'ONOFRIO	0,000065095872
CALABRIA	Vibo Valentia	SERRA SAN BRUNO	0,000072715737
CALABRIA	Vibo Valentia	SIMBARIO	0,000036575581
CALABRIA	Vibo Valentia	SORIANELLO	0,000038222980
CALABRIA	Vibo Valentia	SORIANO CALABRO	0,000051328297
CALABRIA	Vibo Valentia	SPADOLA	0,000034273751
CALABRIA	Vibo Valentia	SPILINGA	0,000042940254
CALABRIA	Vibo Valentia	STEFANACONI	0,000071532565
CALABRIA	Vibo Valentia	TROPEA	0,000169729114
CALABRIA	Vibo Valentia	VALLELONGA	0,000032589154
CALABRIA	Vibo Valentia	VAZZANO	0,000039256996
CALABRIA	Vibo Valentia	VIBO VALENTIA	0,000361629830
CALABRIA	Vibo Valentia	ZACCANOPOLI	0,000027706608
CALABRIA	Vibo Valentia	ZAMBRONE	0,000043103607
CALABRIA	Vibo Valentia	ZUNGRI	0,000051945617
CAMPANIA	Avellino	AIBLLO DEL SABATO	0,000069272736
CAMPANIA	Avellino	ALTAVILLA IRPINA	0,000086135499
CAMPANIA	Avellino	ANDRETTA	0,000061914113
CAMPANIA	Avellino	AQUILONIA	0,000054364266
CAMPANIA	Avellino	ARIANO IRPINO	0,000408827817
CAMPANIA	Avellino	ATRIPALDA	0,000191841566
CAMPANIA	Avellino	AVELLA	0,000112433827
CAMPANIA	Avellino	AVELLINO	0,000528853784
CAMPANIA	Avellino	BAGNOLI IRPINO	0,000083590828
CAMPANIA	Avellino	BAIANO	0,000089123611
CAMPANIA	Avellino	BISACCIA	0,000098975018
CAMPANIA	Avellino	BONITO	0,000057570775
CAMPANIA	Avellino	CAIRANO	0,000024515189
CAMPANIA	Avellino	CALABRITTO	0,000063146370
CAMPANIA	Avellino	CALITRI	0,000114953461
CAMPANIA	Avellino	CANDIDA	0,000027468912
CAMPANIA	Avellino	CAPOSELE	0,000067331003
CAMPANIA	Avellino	CAPRIGLIA IRPINA	0,000054736470



Regione	Provincia	Comune	Coefficiente di riparto relativo al Fabbisogno Standard
CAMPANIA	Avellino	CARIFE	0,000043673786
CAMPANIA	Avellino	CASALBORE	0,000064024637
CAMPANIA	Avellino	CASSANO IRPINO	0,000036484062
CAMPANIA	Avellino	CASTEL BARONIA	0,000040053083
CAMPANIA	Avellino	CASTELFRANCI	0,000065123060
CAMPANIA	Avellino	CASTELVETERE SUL CALORE	0,000050171796
CAMPANIA	Avellino	CERVINARA	0,000167823927
CAMPANIA	Avellino	CESINALI	0,000051881692
CAMPANIA	Avellino	CHIANCHE	0,000030054400
CAMPANIA	Avellino	CHIUSANO DI SAN DOMENICO	0,000062348008
CAMPANIA	Avellino	CONTRADA	0,000034803864
CAMPANIA	Avellino	CONZA DELLA CAMPANIA	0,000048595344
CAMPANIA	Avellino	DOMICELLA	0,000042508824
CAMPANIA	Avellino	FLUMERI	0,000074794435
CAMPANIA	Avellino	FONTANAROSA	0,000075043182
CAMPANIA	Avellino	FORINO	0,000083966821
CAMPANIA	Avellino	FRIGENTO	0,000083582855
CAMPANIA	Avellino	GESUALDO	0,000086964577
CAMPANIA	Avellino	GRECI	0,000049161808
CAMPANIA	Avellino	GROTTAMINARDA	0,000138534801
CAMPANIA	Avellino	GROTTOLELLA	0,000047779670
CAMPANIA	Avellino	GUARDIA LOMBARDI	0,000057234833
CAMPANIA	Avellino	LACEDONIA	0,000092970219
CAMPANIA	Avellino	LAPIO	0,000043607239
CAMPANIA	Avellino	LAURO	0,000070531063
CAMPANIA	Avellino	LIONI	0,000127497584
CAMPANIA	Avellino	LUOGOSANO	0,000037428871
CAMPANIA	Avellino	MANOCALZATI	0,000054263289
CAMPANIA	Avellino	MARZANO DI NOLA	0,000045642493
CAMPANIA	Avellino	MELITO IRPINO	0,000042398403
CAMPANIA	Avellino	MERCOGLIANO	0,000185246403
CAMPANIA	Avellino	MIRABELLA ECLANO	0,000154289239
CAMPANIA	Avellino	MONTAGUTO	0,000029744221
CAMPANIA	Avellino	MONTECALVO IRPINO	0,000093848631
CAMPANIA	Avellino	MONTEFALCIONE	0,000065412304
CAMPANIA	Avellino	MONTEFORTE IRPINO	0,000154887244




Regione	Provincia	Comune	Coefficiente di riparto relativo al Fabbisogno Standard
CAMPANIA	Avellino	MONTEFREDANE	0,000047182685
CAMPANIA	Avellino	MONTEFUSCO	0,000036120362
CAMPANIA	Avellino	MONTELLA	0,000160329180
CAMPANIA	Avellino	MONTEMARANO	0,000089888013
CAMPANIA	Avellino	MONTEMLETTO	0,000111833606
CAMPANIA	Avellino	MONTEVERDE	0,000032418594
CAMPANIA	Avellino	MONTORO INFERIORE	0,000159306146
CAMPANIA	Avellino	MONTORO SUPERIORE	0,000122490811
CAMPANIA	Avellino	MORRA DE SANCTIS	0,000052996941
CAMPANIA	Avellino	MOSCHIANO	0,000035548429
CAMPANIA	Avellino	MUGNANO DEL CARDINALE	0,000085487003
CAMPANIA	Avellino	NUSCO	0,000105115792
CAMPANIA	Avellino	OSPEDALETTO D'ALPINOLO	0,000053213363
CAMPANIA	Avellino	PAGO DEL VALLO DI LAURO	0,000034917673
CAMPANIA	Avellino	PAROLISE	0,000028630845
CAMPANIA	Avellino	PATERNOPOLI	0,000064503386
CAMPANIA	Avellino	PETRURO IRPINO	0,000024043789
CAMPANIA	Avellino	PIETRADEFUSI	0,000067658898
CAMPANIA	Avellino	PIETRASTORNINA	0,000047970601
CAMPANIA	Avellino	PRATA DI PRINCIPATO ULTRA	0,000060367294
CAMPANIA	Avellino	PRATOLA SERRA	0,000077275240
CAMPANIA	Avellino	QUADRELLE	0,000038714946
CAMPANIA	Avellino	QUINDICI	0,000050103745
CAMPANIA	Avellino	ROCCA SAN FELICE	0,000032662998
CAMPANIA	Avellino	ROCCABASCERANA	0,000048839285
CAMPANIA	Avellino	ROTONDI	0,000058392371
CAMPANIA	Avellino	SALZA IRPINA	0,000031266440
CAMPANIA	Avellino	SAN MANGO SUL CALORE	0,000035557628
CAMPANIA	Avellino	SAN MARTINO VALLE CAUDINA	0,000084418384
CAMPANIA	Avellino	SAN MICHELE DI SERINO	0,000049074753
CAMPANIA	Avellino	SAN NICOLA BARONIA	0,000030080094
CAMPANIA	Avellino	SAN POTITO ULTRA	0,000044002648
CAMPANIA	Avellino	SAN SOSSIO BARONIA	0,000049758958
CAMPANIA	Avellino	SANT'ANDREA DI CONZA	0,000046296449
CAMPANIA	Avellino	SANT'ANGELO A SCALA	0,000029243608
CAMPANIA	Avellino	SANT'ANGELO ALL'ESCA	0,000034822150






Regione	Provincia	Comune	Coefficiente di riparto relativo al Fabbisogno Standard
CAMPANIA	Avellino	SANT'ANGELO DEI LOMBARDI	0,000083745878
CAMPANIA	Avellino	SANTA LUCIA DI SERINO	0,000038661482
CAMPANIA	Avellino	SANTA PAOLINA	0,000032263393
CAMPANIA	Avellino	SANTO STEFANO DEL SOLE	0,000059208615
CAMPANIA	Avellino	SAVIGNANO IRPINO	0,000041700258
CAMPANIA	Avellino	SCAMPITTELLA	0,000040479999
CAMPANIA	Avellino	SENERCHIA	0,000030084585
CAMPANIA	Avellino	SERINO	0,000144749597
CAMPANIA	Avellino	SIRIGNANO	0,000045516462
CAMPANIA	Avellino	SOLOFRA	0,000193624587
CAMPANIA	Avellino	SORBO SERPICO	0,000027910753
CAMPANIA	Avellino	SPERONE	0,000064834892
CAMPANIA	Avellino	STURNO	0,000070049680
CAMPANIA	Avellino	SUMMONTE	0,000039942802
CAMPANIA	Avellino	TAURANO	0,000038649434
CAMPANIA	Avellino	TAURASI	0,000066248830
CAMPANIA	Avellino	TEORA	0,000062750583
CAMPANIA	Avellino	TORELLA DEI LOMBARDI	0,000050681518
CAMPANIA	Avellino	TORRE LE NOCELLE	0,000041511957
CAMPANIA	Avellino	TORRIONI	0,000024516396
CAMPANIA	Avellino	TREVICO	0,000035972161
CAMPANIA	Avellino	TUFO	0,000035144522
CAMPANIA	Avellino	VALLATA	0,000057504149
CAMPANIA	Avellino	VALLESACCARDA	0,000039287084
CAMPANIA	Avellino	VENTICANO	0,000082661229
CAMPANIA	Avellino	VILLAMAINA	0,000034752203
CAMPANIA	Avellino	VILLANOVA DEL BATTISTA	0,000053372998
CAMPANIA	Avellino	VOLTURARA IRPINA	0,000091905623
CAMPANIA	Avellino	ZUNGOLI	0,000053849011
CAMPANIA	Benevento	AIROLA	0,000124813835
CAMPANIA	Benevento	AMOROSI	0,000068347907
CAMPANIA	Benevento	APICE	0,000107588413
CAMPANIA	Benevento	APOLLOSA	0,000066865093
CAMPANIA	Benevento	ARPAIA	0,000040956065
CAMPANIA	Benevento	ARPAISE	0,000033942306
CAMPANIA	Benevento	BASELICE	0,000071979124



Regione	Provincia	Comune	Coefficiente di riparto relativo al Fabbisogno Standard
CAMPANIA	Benevento	BENEVENTO	0,000773256666
CAMPANIA	Benevento	BONEA	0,000044862335
CAMPANIA	Benevento	BUCCIANO	0,000040153176
CAMPANIA	Benevento	BUONALBERGO	0,000050007703
CAMPANIA	Benevento	CALVI	0,000053827036
CAMPANIA	Benevento	CAMPOLATTARO	0,000037753022
CAMPANIA	Benevento	CAMPOLI DEL MONTE TABURNO	0,000040835754
CAMPANIA	Benevento	CASALDUNI	0,000052131507
CAMPANIA	Benevento	CASTELFRANCO IN MISCANO	0,000032932801
CAMPANIA	Benevento	CASTELPAGANO	0,000046112952
CAMPANIA	Benevento	CASTELPOTO	0,000041280988
CAMPANIA	Benevento	CASTELVENERE	0,000053448068
CAMPANIA	Benevento	CASTELVETERE IN VAL FORTORE	0,000055811473
CAMPANIA	Benevento	CAUTANO	0,000060623156
CAMPANIA	Benevento	CEPPALONI	0,000082979288
CAMPANIA	Benevento	CERRETO SANNITA	0,000093386688
CAMPANIA	Benevento	CIRCELLO	0,000060707459
CAMPANIA	Benevento	COLLE SANNITA	0,000072809644
CAMPANIA	Benevento	CUSANO MUTRI	0,000097764896
CAMPANIA	Benevento	DUGENTA	0,000041236962
CAMPANIA	Benevento	DURAZZANO	0,000049781497
CAMPANIA	Benevento	FAICCHIO	0,000073586030
CAMPANIA	Benevento	FOGLIANISE	0,000070590547
CAMPANIA	Benevento	FOIANO DI VAL FORTORE	0,000051684833
CAMPANIA	Benevento	FORCHIA	0,000029726400
CAMPANIA	Benevento	FRAGNETO L'ABATE	0,000037730755
CAMPANIA	Benevento	FRAGNETO MONFORTE	0,000057054439
CAMPANIA	Benevento	FRASSO TELESINO	0,000068486433
CAMPANIA	Benevento	GINESTRA DEGLI SCHIAVONI	0,000028757661
CAMPANIA	Benevento	GUARDIA SANFRAMONDI	0,000090232419
CAMPANIA	Benevento	LIMATOLA	0,000056236041
CAMPANIA	Benevento	MELIZZANO	0,000080190618
CAMPANIA	Benevento	MOIANO	0,000059862206
CAMPANIA	Benevento	MOLINARA	0,000040759186
CAMPANIA	Benevento	MONTEFALCONE DI VAL FORTORE	0,000065660152
CAMPANIA	Benevento	MONTESARCHIO	0,000178498873




Regione	Provincia	Comune	Coefficiente di riparto relativo al Fabbisogno Standard
CAMPANIA	Benevento	MORCONE	0,000096243780
CAMPANIA	Benevento	PADULI	0,000084001443
CAMPANIA	Benevento	PAGO VEBIANO	0,000068689959
CAMPANIA	Benevento	PANNARANO	0,000032838225
CAMPANIA	Benevento	PAOLISI	0,000026379649
CAMPANIA	Benevento	PAUPISI	0,000046343166
CAMPANIA	Benevento	PESCO SANNITA	0,000056104165
CAMPANIA	Benevento	PIETRAROJA	0,000028920266
CAMPANIA	Benevento	PIETRELCINA	0,000083404832
CAMPANIA	Benevento	PONTE	0,000067552648
CAMPANIA	Benevento	PONTELANDOLFO	0,000066439491
CAMPANIA	Benevento	PUGLIANELLO	0,000043080033
CAMPANIA	Benevento	REINO	0,000046522867
CAMPANIA	Benevento	SAN BARTOLOMEO IN GALDO	0,000118459071
CAMPANIA	Benevento	SAN GIORGIO DEL SANNIO	0,000201218572
CAMPANIA	Benevento	SAN GIORGIO LA MOLARA	0,000072051420
CAMPANIA	Benevento	SAN LEUCIO DEL SANNIO	0,000061020675
CAMPANIA	Benevento	SAN LORENZELLO	0,000057087857
CAMPANIA	Benevento	SAN LORENZO MAGGIORE	0,000050454344
CAMPANIA	Benevento	SAN LUPO	0,000032315995
CAMPANIA	Benevento	SAN MARCO DEI CAVOTI	0,000079237156
CAMPANIA	Benevento	SAN MARTINO SANNITA	0,000036026615
CAMPANIA	Benevento	SAN NAZZARO	0,000030416510
CAMPANIA	Benevento	SAN NICOLA MANFREDI	0,000083695468
CAMPANIA	Benevento	SAN SALVATORE TELESINO	0,000083828246
CAMPANIA	Benevento	SANT'AGATA DE' GOTI	0,000186003010
CAMPANIA	Benevento	SANT'ANGELO A CUPOLO	0,000073294989
CAMPANIA	Benevento	SANT'ARCANGELO TRIMONTE	0,000032473602
CAMPANIA	Benevento	SANTA CROCE DEL SANNIO	0,000037843406
CAMPANIA	Benevento	SASSINORO	0,000028768834
CAMPANIA	Benevento	SOLOPACA	0,000091349977
CAMPANIA	Benevento	TELESE TERME	0,000106358996
CAMPANIA	Benevento	TOCCO CAUDIO	0,000037922998
CAMPANIA	Benevento	TORRECUSO	0,000132864068
CAMPANIA	Benevento	VITULANO	0,000065515436
CAMPANIA	Caserta	AILANO	0,000043799268




Regione	Provincia	Comune	Coefficiente di riparto relativo al Fabbisogno Standard
CAMPANIA	Caserta	ALIFE	0,000127970214
CAMPANIA	Caserta	ALVIGNANO	0,000092359121
CAMPANIA	Caserta	ARIENZO	0,000069256378
CAMPANIA	Caserta	AVERSA	0,000842172584
CAMPANIA	Caserta	BAIA E LATINA	0,000052635270
CAMPANIA	Caserta	BELLONA	0,000100888294
CAMPANIA	Caserta	CAIANELLO	0,000040010952
CAMPANIA	Caserta	CAIAZZO	0,000126442891
CAMPANIA	Caserta	CALVI RISORTA	0,000098423694
CAMPANIA	Caserta	CAMIGLIANO	0,000041913853
CAMPANIA	Caserta	CANCELLO ED ARNONE	0,000092064891
CAMPANIA	Caserta	CAPODRISE	0,000152981552
CAMPANIA	Caserta	CAPRIATI A VOLTURNO	0,000048969621
CAMPANIA	Caserta	CAPUA	0,000353059048
CAMPANIA	Caserta	CARINARO	0,000071991567
CAMPANIA	Caserta	CARINOLA	0,000159432453
CAMPANIA	Caserta	CASAGIOVE	0,000168083394
CAMPANIA	Caserta	CASAL DI PRINCIPE	0,000248820465
CAMPANIA	Caserta	CASALUCE	0,000172404233
CAMPANIA	Caserta	CASAPESENNA	0,000094158926
CAMPANIA	Caserta	CASAPULLA	0,000085350418
CAMPANIA	Caserta	CASERTA	0,000987514394
CAMPANIA	Caserta	CASTEL CAMPAGNANO	0,000072104530
CAMPANIA	Caserta	CASTEL DI SASSO	0,000035100419
CAMPANIA	Caserta	CASTEL MORRONE	0,000097350395
CAMPANIA	Caserta	CASTEL VOLTURNO	0,000549651036
CAMPANIA	Caserta	CASTELLO DEL MATESE	0,000036209666
CAMPANIA	Caserta	CELLOLE	0,000138413957
CAMPANIA	Caserta	CERVINO	0,000050468364
CAMPANIA	Caserta	CESA	0,000147501334
CAMPANIA	Caserta	CIORLANO	0,000032096630
CAMPANIA	Caserta	CONCA DELLA CAMPANIA	0,000047422195
CAMPANIA	Caserta	CURTI	0,000103955822
CAMPANIA	Caserta	DRAGONI	0,000056725210
CAMPANIA	Caserta	FALCIANO DEL MASSICO	0,000092760109
CAMPANIA	Caserta	FONTEGRECA	0,000031416093




Regione	Provincia	Comune	Coefficiente di riparto relativo al Fabbisogno Standard
CAMPANIA	Caserta	FORMICOLA	0,000040559138
CAMPANIA	Caserta	FRANCOLISE	0,000090872088
CAMPANIA	Caserta	FRIGNANO	0,000108124490
CAMPANIA	Caserta	GALLO MATESE	0,000030289163
CAMPANIA	Caserta	GALLUCCIO	0,000048697943
CAMPANIA	Caserta	GIANO VETUSTO	0,000028801644
CAMPANIA	Caserta	GIOIA SANNITICA	0,000078236049
CAMPANIA	Caserta	GRAZZANISE	0,000103861552
CAMPANIA	Caserta	GRICIGNANO DI AVERSA	0,000177572857
CAMPANIA	Caserta	LETINO	0,000034567877
CAMPANIA	Caserta	LIBERI	0,000048016181
CAMPANIA	Caserta	LUSCIANO	0,000212283711
CAMPANIA	Caserta	MACERATA CAMPANIA	0,000131884331
CAMPANIA	Caserta	MADDALONI	0,000301435693
CAMPANIA	Caserta	MARCIANISE	0,000550974694
CAMPANIA	Caserta	MARZANO APPIO	0,000063654691
CAMPANIA	Caserta	MIGNANO MONTE LUNGO	0,000084227641
CAMPANIA	Caserta	MONDRAGONE	0,000377117947
CAMPANIA	Caserta	ORTA DI ATELLA	0,000194274195
CAMPANIA	Caserta	PARETE	0,000135270292
CAMPANIA	Caserta	PASTORANO	0,000051569470
CAMPANIA	Caserta	PIANA DI MONTE VERNA	0,000065732144
CAMPANIA	Caserta	PIEDIMONTE MATESE	0,000180768290
CAMPANIA	Caserta	PIETRAMELARA	0,000151401648
CAMPANIA	Caserta	PIETRAVAIRANO	0,000055102234
CAMPANIA	Caserta	PIGNATARO MAGGIORE	0,000109539933
CAMPANIA	Caserta	PONTELATONE	0,000039700235
CAMPANIA	Caserta	PORTICO DI CASERTA	0,000138222315
CAMPANIA	Caserta	PRATA SANNITA	0,000060329358
CAMPANIA	Caserta	PRATELLA	0,000053500100
CAMPANIA	Caserta	PRESENZANO	0,000043094987
CAMPANIA	Caserta	RAVISCANINA	0,000048047276
CAMPANIA	Caserta	RECALE	0,000165707452
CAMPANIA	Caserta	RIARDO	0,000042995758
CAMPANIA	Caserta	ROCCA D'EVANDRO	0,000078194078
CAMPANIA	Caserta	ROCCAMONFINA	0,000085862780




Regione	Provincia	Comune	Coefficiente di riparto relativo al Fabbisogno Standard
CAMPANIA	Caserta	ROCCAROMANA	0,000032794547
CAMPANIA	Caserta	ROCCHETTA E CROCE	0,000027445829
CAMPANIA	Caserta	RUVIANO	0,000046898400
CAMPANIA	Caserta	SAN CIPRIANO D'AVERSA	0,000176178877
CAMPANIA	Caserta	SAN FELICE A CANCELLO	0,000235665183
CAMPANIA	Caserta	SAN GREGORIO MATESE	0,000040092391
CAMPANIA	Caserta	SAN MARCELLINO	0,000283034969
CAMPANIA	Caserta	SAN MARCO EVANGELISTA	0,000042606916
CAMPANIA	Caserta	SAN NICOLA LA STRADA	0,000398359225
CAMPANIA	Caserta	SAN PIETRO INFINE	0,000035979750
CAMPANIA	Caserta	SAN POTITO SANNITICO	0,000039629467
CAMPANIA	Caserta	SAN PRISCO	0,000175329659
CAMPANIA	Caserta	SAN TAMMARO	0,000051284634
CAMPANIA	Caserta	SANT'ANGELO D'ALIFE	0,000056792849
CAMPANIA	Caserta	SANT'ARPINO	0,000080327616
CAMPANIA	Caserta	SANTA MARIA A VICO	0,000153332928
CAMPANIA	Caserta	SANTA MARIA CAPUA VETERE	0,000548612207
CAMPANIA	Caserta	SANTA MARIA LA FOSSA	0,000063660351
CAMPANIA	Caserta	SESSA AURUNCA	0,000445097292
CAMPANIA	Caserta	SPARANISE	0,000111478648
CAMPANIA	Caserta	SUCCIVO	0,000085050757
CAMPANIA	Caserta	TEANO	0,000199082949
CAMPANIA	Caserta	TEVEROLA	0,000152328534
CAMPANIA	Caserta	TORA E PICCILLI	0,000035018596
CAMPANIA	Caserta	TRENTOLA-DUCENTA	0,000288525137
CAMPANIA	Caserta	VAIRANO PATENORA	0,000131539287
CAMPANIA	Caserta	VALLE AGRICOLA	0,000038052501
CAMPANIA	Caserta	VALLE DI MADDALONI	0,000046768435
CAMPANIA	Caserta	VILLA DI BRIANO	0,000018790590
CAMPANIA	Caserta	VILLA LITERNO	0,000147839905
CAMPANIA	Caserta	VITULAZIO	0,000143746175
CAMPANIA	Napoli	ACERRA	0,000413867178
CAMPANIA	Napoli	AFRAGOLA	0,001213445263
CAMPANIA	Napoli	AGEROLA	0,000140587305
CAMPANIA	Napoli	ANACAPRI	0,000130316700
CAMPANIA	Napoli	ARZANO	0,000223729810



Regione	Provincia	Comune	Coefficiente di riparto relativo al Fabbisogno Standard
CAMPANIA	Napoli	BACOLI	0,000415583042
CAMPANIA	Napoli	BARANO D'ISCHIA	0,000161486783
CAMPANIA	Napoli	BOSCOREALE	0,000193394127
CAMPANIA	Napoli	BOSCOTRECASE	0,000150054539
CAMPANIA	Napoli	BRUSCIANO	0,000139857714
CAMPANIA	Napoli	CAIVANO	0,000306009002
CAMPANIA	Napoli	CALVIZZANO	0,000096035726
CAMPANIA	Napoli	CAMPOSANO	0,000067327613
CAMPANIA	Napoli	CAPRI	0,000183589963
CAMPANIA	Napoli	CARBONARA DI NOLA	0,000037920472
CAMPANIA	Napoli	CARDITO	0,000323379537
CAMPANIA	Napoli	CASALNUOVO DI NAPOLI	0,000964875837
CAMPANIA	Napoli	CASAMARCIANO	0,000051248745
CAMPANIA	Napoli	CASAMICCIOLA TERME	0,000153022220
CAMPANIA	Napoli	CASANDRINO	0,000160605573
CAMPANIA	Napoli	CASAVATORE	0,000285151516
CAMPANIA	Napoli	CASOLA DI NAPOLI	0,000049014374
CAMPANIA	Napoli	CASORIA	0,000643296943
CAMPANIA	Napoli	CASTELLAMMARE DI STABIA	0,000919722594
CAMPANIA	Napoli	CASTELLO DI CISTERNA	0,000077011408
CAMPANIA	Napoli	CERCOLA	0,000236846696
CAMPANIA	Napoli	CICCIANO	0,000126296631
CAMPANIA	Napoli	CIMITILE	0,000096800255
CAMPANIA	Napoli	COMIZIANO	0,000038308628
CAMPANIA	Napoli	CRISPANO	0,000095561820
CAMPANIA	Napoli	ERCOLANO	0,000573598182
CAMPANIA	Napoli	FORIO	0,000297675531
CAMPANIA	Napoli	FRATTAMAGGIORE	0,000385542692
CAMPANIA	Napoli	FRATTAMINORE	0,000157156170
CAMPANIA	Napoli	GIUGLIANO IN CAMPANIA	0,001051609099
CAMPANIA	Napoli	GRAGNANO	0,000214839848
CAMPANIA	Napoli	GRUMO NEVANO	0,000170294327
CAMPANIA	Napoli	ISCHIA	0,000397416325
CAMPANIA	Napoli	LACCO AMENO	0,000105097201
CAMPANIA	Napoli	LETTERE	0,000069997311
CAMPANIA	Napoli	LIVERI	0,000043361572




Regione	Provincia	Comune	Coefficiente di riparto relativo al Fabbisogno Standard
CAMPANIA	Napoli	MARANO DI NAPOLI	0,000457982641
CAMPANIA	Napoli	MARIGLIANELLA	0,000102869381
CAMPANIA	Napoli	MARIGLIANO	0,000161144573
CAMPANIA	Napoli	MASSA DI SOMMA	0,000060388674
CAMPANIA	Napoli	MASSA LUBRENSE	0,000242712447
CAMPANIA	Napoli	MELITO DI NAPOLI	0,000343643128
CAMPANIA	Napoli	META	0,000169314583
CAMPANIA	Napoli	MONTE DI PROCIDA	0,000156068189
CAMPANIA	Napoli	MUGNANO DI NAPOLI	0,000284867584
CAMPANIA	Napoli	NAPOLI	0,015523938902
CAMPANIA	Napoli	NOLA	0,000824928058
CAMPANIA	Napoli	OTTAVIANO	0,000325159879
CAMPANIA	Napoli	PALMA CAMPANIA	0,000176902174
CAMPANIA	Napoli	PIANO DI SORRENTO	0,000150244357
CAMPANIA	Napoli	PIMONTE	0,000055241823
CAMPANIA	Napoli	POGGIOMARINO	0,000171755771
CAMPANIA	Napoli	POLLENA TROCCHIA	0,000063758135
CAMPANIA	Napoli	POMIGLIANO D'ARCO	0,000247423689
CAMPANIA	Napoli	POMPEI	0,000294612680
CAMPANIA	Napoli	PORTICI	0,000871987232
CAMPANIA	Napoli	POZZUOLI	0,000836011416
CAMPANIA	Napoli	PROCIDA	0,000190772868
CAMPANIA	Napoli	QUALIANO	0,000132505534
CAMPANIA	Napoli	QUARTO	0,000348774546
CAMPANIA	Napoli	ROCCARAINOLA	0,000106939812
CAMPANIA	Napoli	SAN GENNARO VESUVIANO	0,000109248896
CAMPANIA	Napoli	SAN GIORGIO A CREMANO	0,000534999319
CAMPANIA	Napoli	SAN GIUSEPPE VESUVIANO	0,000274163726
CAMPANIA	Napoli	SAN PAOLO BEL SITO	0,000055508379
CAMPANIA	Napoli	SAN SEBASTIANO AL VESUVIO	0,000112223872
CAMPANIA	Napoli	SAN VITALIANO	0,000051408874
CAMPANIA	Napoli	SANT'AGNELLO	0,000125782853
CAMPANIA	Napoli	SANT'ANASTASIA	0,000405672483
CAMPANIA	Napoli	SANT'ANTIMO	0,000201141919
CAMPANIA	Napoli	SANT'ANTONIO ABATE	0,000282255580
CAMPANIA	Napoli	SANTA MARIA LA CARITA'	0,000116180022






Regione	Provincia	Comune	Coefficiente di riparto relativo al Fabbisogno Standard
CAMPANIA	Napoli	SAVIANO	0,000152183426
CAMPANIA	Napoli	SCISCIANO	0,000071030212
CAMPANIA	Napoli	SERRARA FONTANA	0,000056952399
CAMPANIA	Napoli	SOMMA VESUVIANA	0,000344089658
CAMPANIA	Napoli	SORRENTO	0,000276508451
CAMPANIA	Napoli	STRIANO	0,000091315253
CAMPANIA	Napoli	TERZIGNO	0,000140380696
CAMPANIA	Napoli	TORRE ANNUNZIATA	0,000583238594
CAMPANIA	Napoli	TORRE DEL GRECO	0,001149841464
CAMPANIA	Napoli	TRECASE	0,000134899597
CAMPANIA	Napoli	TUFINO	0,000061891295
CAMPANIA	Napoli	VICO EQUENSE	0,000204830891
CAMPANIA	Napoli	VILLARICCA	0,000245627447
CAMPANIA	Napoli	VISCIANO	0,000065748674
CAMPANIA	Napoli	VOLLA	0,000153194896
CAMPANIA	Salerno	ACERNO	0,000064815067
CAMPANIA	Salerno	AGROPOLI	0,000326305056
CAMPANIA	Salerno	ALBANELLA	0,000133346899
CAMPANIA	Salerno	ALFANO	0,000035157885
CAMPANIA	Salerno	ALTAVILLA SILENTINA	0,000120243769
CAMPANIA	Salerno	AMALFI	0,000115271001
CAMPANIA	Salerno	ANGRI	0,000335465439
CAMPANIA	Salerno	AQUARA	0,000061484630
CAMPANIA	Salerno	ASCEA	0,000135465610
CAMPANIA	Salerno	ATENA LUCANA	0,000044938810
CAMPANIA	Salerno	ATRANI	0,000034833788
CAMPANIA	Salerno	AULETTA	0,000055818475
CAMPANIA	Salerno	BARONISSI	0,000177379581
CAMPANIA	Salerno	BATTIPAGLIA	0,000644574934
CAMPANIA	Salerno	BELLIZZI	0,000158863340
CAMPANIA	Salerno	BELLOSQUARDO	0,000037392161
CAMPANIA	Salerno	BRACIGLIANO	0,000095961828
CAMPANIA	Salerno	BUCCINO	0,000117283006
CAMPANIA	Salerno	BUONABITACOLO	0,000051603852
CAMPANIA	Salerno	CAGGIANO	0,000074360241
CAMPANIA	Salerno	CALVANICO	0,000038581059




Regione	Provincia	Comune	Coefficiente di riparto relativo al Fabbisogno Standard
CAMPANIA	Salerno	CAMEROTA	0,000079883853
CAMPANIA	Salerno	CAMPAGNA	0,000287363951
CAMPANIA	Salerno	CAMPORA	0,000028199651
CAMPANIA	Salerno	CANNALONGA	0,000038208948
CAMPANIA	Salerno	CAPACCIO	0,000313879123
CAMPANIA	Salerno	CASAL VELINO	0,000116169663
CAMPANIA	Salerno	CASALBUONO	0,000057741921
CAMPANIA	Salerno	CASALETTO SPARTANO	0,000041273564
CAMPANIA	Salerno	CASELLE IN PITTARI	0,000051878119
CAMPANIA	Salerno	CASTEL SAN GIORGIO	0,000156053387
CAMPANIA	Salerno	CASTEL SAN LORENZO	0,000070492348
CAMPANIA	Salerno	CASTELCIVITA	0,000057383309
CAMPANIA	Salerno	CASTELLABATE	0,000207191538
CAMPANIA	Salerno	CASTELNUOVO CILENTO	0,000050087982
CAMPANIA	Salerno	CASTELNUOVO DI CONZA	0,000030050192
CAMPANIA	Salerno	CASTIGLIONE DEL GENOVESI	0,000039269662
CAMPANIA	Salerno	CAVA DE' TIRRENI	0,001114975612
CAMPANIA	Salerno	CELLE DI BULGHERIA	0,000067966416
CAMPANIA	Salerno	CENTOLA	0,000082537638
CAMPANIA	Salerno	CERASO	0,000045129008
CAMPANIA	Salerno	CETARA	0,000053673913
CAMPANIA	Salerno	CICERALE	0,000053613238
CAMPANIA	Salerno	COLLIANO	0,000082932577
CAMPANIA	Salerno	CONCA DEI MARINI	0,000028678068
CAMPANIA	Salerno	CONTRONE	0,000032334464
CAMPANIA	Salerno	CONTURSI TERME	0,000077431030
CAMPANIA	Salerno	CORBARA	0,000055163107
CAMPANIA	Salerno	CORLETO MONFORTE	0,000032530187
CAMPANIA	Salerno	CUCCARO VETERE	0,000031852919
CAMPANIA	Salerno	EBOLI	0,000641285166
CAMPANIA	Salerno	FELITTO	0,000058750452
CAMPANIA	Salerno	FISCIANO	0,000219910559
CAMPANIA	Salerno	FURORE	0,000029354527
CAMPANIA	Salerno	FUTANI	0,000034951250
CAMPANIA	Salerno	GIFFONI SEI CASALI	0,000104685872
CAMPANIA	Salerno	GIFFONI VALLE PIANA	0,000167007182




Regione	Provincia	Comune	Coefficiente di riparto relativo al Fabbisogno Standard
CAMPANIA	Salerno	GIOI	0,000050034587
CAMPANIA	Salerno	GIUNGANO	0,000037930656
CAMPANIA	Salerno	ISPANI	0,000032402764
CAMPANIA	Salerno	LAUREANA CILENTO	0,000052008520
CAMPANIA	Salerno	LAURINO	0,000053037039
CAMPANIA	Salerno	LAURITO	0,000039247734
CAMPANIA	Salerno	LAVIANO	0,000040367740
CAMPANIA	Salerno	LUSTRA	0,000038408147
CAMPANIA	Salerno	MAGLIANO VETBRE	0,000035561047
CAMPANIA	Salerno	MAIORI	0,000113682283
CAMPANIA	Salerno	MERCATO SAN SEVERINO	0,000336143430
CAMPANIA	Salerno	MINORI	0,000059885402
CAMPANIA	Salerno	MOIO DELLA CIVITELLA	0,000049154535
CAMPANIA	Salerno	MONTANO ANTILIA	0,000064342029
CAMPANIA	Salerno	MONTE SAN GIACOMO	0,000060047365
CAMPANIA	Salerno	MONTECORICE	0,000081100724
CAMPANIA	Salerno	MONTECORVINO PUGLIANO	0,000079304816
CAMPANIA	Salerno	MONTECORVINO ROVELLA	0,000135880484
CAMPANIA	Salerno	MONTEFORTE CILENTO	0,000032721639
CAMPANIA	Salerno	MONTESANO SULLA MARCELLANA	0,000115868794
CAMPANIA	Salerno	MORIGERATI	0,000033128821
CAMPANIA	Salerno	NOCERA INFERIORE	0,000468626522
CAMPANIA	Salerno	NOCERA SUPERIORE	0,000220737217
CAMPANIA	Salerno	NOVI VELIA	0,000051348148
CAMPANIA	Salerno	OGLIASTRO CILENTO	0,000052490057
CAMPANIA	Salerno	OLEVANO SUL TUSCIANO	0,000095465217
CAMPANIA	Salerno	OLIVETO CITRA	0,000091013013
CAMPANIA	Salerno	OMIGNANO	0,000040121667
CAMPANIA	Salerno	ORRIA	0,000055291538
CAMPANIA	Salerno	OTTATI	0,000032999243
CAMPANIA	Salerno	PADULA	0,000074474296
CAMPANIA	Salerno	PAGANI	0,000393173758
CAMPANIA	Salerno	PALOMONTE	0,000072869717
CAMPANIA	Salerno	PELLEZZANO	0,000127054193
CAMPANIA	Salerno	PERDIFUMO	0,000070147945
CAMPANIA	Salerno	PERITO	0,000041440317




Regione	Provincia	Comune	Coefficiente di riparto relativo al Fabbisogno Standard
CAMPANIA	Salerno	PERTOSA	0,000039090555
CAMPANIA	Salerno	PETINA	0,000035834945
CAMPANIA	Salerno	PIAGGINE	0,000055497604
CAMPANIA	Salerno	PISCIOTTA	0,000084854872
CAMPANIA	Salerno	POLLA	0,000098388767
CAMPANIA	Salerno	POLLICA	0,000073770945
CAMPANIA	Salerno	PONTECAGNANO FAIANO	0,000341985498
CAMPANIA	Salerno	POSITANO	0,000073171841
CAMPANIA	Salerno	POSTIGLIONE	0,000057640211
CAMPANIA	Salerno	PRAIANO	0,000052477613
CAMPANIA	Salerno	PRIGNANO CILENTO	0,000032821790
CAMPANIA	Salerno	RAVELLO	0,000063140030
CAMPANIA	Salerno	RICIGLIANO	0,000047225063
CAMPANIA	Salerno	ROCCADASPIDE	0,000187242545
CAMPANIA	Salerno	ROCCAGLIORIOSA	0,000041075466
CAMPANIA	Salerno	ROCCAPIEMONTE	0,000126098194
CAMPANIA	Salerno	ROFRANO	0,000052634438
CAMPANIA	Salerno	ROMAGNANO AL MONTE	0,000024909586
CAMPANIA	Salerno	ROSCIGNO	0,000036065680
CAMPANIA	Salerno	RUTINO	0,000028252168
CAMPANIA	Salerno	SACCO	0,000029822222
CAMPANIA	Salerno	SALA CONSILINA	0,000213913273
CAMPANIA	Salerno	SALENTO	0,000035649388
CAMPANIA	Salerno	SALERNO	0,003090518318
CAMPANIA	Salerno	SALVITELLE	0,000030264121
CAMPANIA	Salerno	SAN CIPRIANO PICENTINO	0,000122945631
CAMPANIA	Salerno	SAN GIOVANNI A PIRO	0,000065436414
CAMPANIA	Salerno	SAN GREGORIO MAGNO	0,000113223887
CAMPANIA	Salerno	SAN MANGO PIEMONTE	0,000028643619
CAMPANIA	Salerno	SAN MARZANO SUL SARNO	0,000155449672
CAMPANIA	Salerno	SAN MAURO CILENTO	0,000036268084
CAMPANIA	Salerno	SAN MAURO LA BRUCA	0,000036916917
CAMPANIA	Salerno	SAN PIETRO AL TANAGRO	0,000043880472
CAMPANIA	Salerno	SAN RUFO	0,000040002535
CAMPANIA	Salerno	SAN VALENTINO TORIO	0,000152032728
CAMPANIA	Salerno	SANT'ANGELO A FASANELLA	0,000039228627




Regione	Provincia	Comune	Coefficiente di riparto relativo al Fabbisogno Standard
CAMPANIA	Salerno	SANT'ARSENIO	0,000067280550
CAMPANIA	Salerno	SANT'EGIDIO DEL MONTE ALBINO	0,000078508221
CAMPANIA	Salerno	SANTA MARINA	0,000073798276
CAMPANIA	Salerno	SANTOMENNA	0,000028733472
CAMPANIA	Salerno	SANZA	0,000050451912
CAMPANIA	Salerno	SAPRI	0,000145241438
CAMPANIA	Salerno	SARNO	0,000378021605
CAMPANIA	Salerno	SASSANO	0,000094915784
CAMPANIA	Salerno	SCAFATI	0,000444383048
CAMPANIA	Salerno	SCALA	0,000044136614
CAMPANIA	Salerno	SERRAMEZZANA	0,000023696224
CAMPANIA	Salerno	SERRE	0,000098000242
CAMPANIA	Salerno	SESSA CILENTO	0,000046980196
CAMPANIA	Salerno	SIANO	0,000124080538
CAMPANIA	Salerno	SICIGNANO DEGLI ALBURNI	0,000072446913
CAMPANIA	Salerno	STELLA CILENTO	0,000046008678
CAMPANIA	Salerno	STIO	0,000043868889
CAMPANIA	Salerno	TEGGIANO	0,000168468526
CAMPANIA	Salerno	TORCHIARA	0,000044426684
CAMPANIA	Salerno	TORRACA	0,000035260165
CAMPANIA	Salerno	TORRE ORSAIA	0,000066738375
CAMPANIA	Salerno	TORTORELLA	0,000028626265
CAMPANIA	Salerno	TRAMONTI	0,000070597481
CAMPANIA	Salerno	TRENTINARA	0,000052012185
CAMPANIA	Salerno	VALLE DELL'ANGELO	0,000025008311
CAMPANIA	Salerno	VALLO DELLA LUCANIA	0,000168247531
CAMPANIA	Salerno	VALVA	0,000064420378
CAMPANIA	Salerno	VIBONATI	0,000063961167
CAMPANIA	Salerno	VIETRI SUL MARE	0,000113072740
EMILIA ROMAGNA	Bologna	ANZOLA DELL'EMILIA	0,000259693261
EMILIA ROMAGNA	Bologna	ARGELATO	0,000167923204
EMILIA ROMAGNA	Bologna	BARICELLA	0,000114311345
EMILIA ROMAGNA	Bologna	BAZZANO	0,000138314201
EMILIA ROMAGNA	Bologna	BENTIVOGLIO	0,000101921088
EMILIA ROMAGNA	Bologna	BOLOGNA	0,009412380909
EMILIA ROMAGNA	Bologna	BORGO TOSSIGNANO	0,000086299110




Regione	Provincia	Comune	Coefficiente di riparto relativo al Fabbisogno Standard
EMILIA ROMAGNA	Bologna	BUDRIO	0,000357465469
EMILIA ROMAGNA	Bologna	CALDERARA DI RENO	0,000244254353
EMILIA ROMAGNA	Bologna	CAMUGNANO	0,000075378429
EMILIA ROMAGNA	Bologna	CASALECCHIO DI RENO	0,000859875511
EMILIA ROMAGNA	Bologna	CASALFUMANESE	0,000078904975
EMILIA ROMAGNA	Bologna	CASTEL D'AIANO	0,000064927132
EMILIA ROMAGNA	Bologna	CASTEL DEL RIO	0,000047934121
EMILIA ROMAGNA	Bologna	CASTEL DI CASIO	0,000092088812
EMILIA ROMAGNA	Bologna	CASTEL GUELFO DI BOLOGNA	0,000100471947
EMILIA ROMAGNA	Bologna	CASTEL MAGGIORE	0,000418272602
EMILIA ROMAGNA	Bologna	CASTEL SAN PIETRO TERME	0,000372948177
EMILIA ROMAGNA	Bologna	CASTELLO D'ARGILE	0,000115564657
EMILIA ROMAGNA	Bologna	CASTELLO DI SERRAVALLE	0,000103477871
EMILIA ROMAGNA	Bologna	CASTENASO	0,000244266448
EMILIA ROMAGNA	Bologna	CASTIGLIONE DEI PEPOLI	0,000151142450
EMILIA ROMAGNA	Bologna	CREPELLANO	0,000191886489
EMILIA ROMAGNA	Bologna	CREVALCORE	0,000267049722
EMILIA ROMAGNA	Bologna	DOZZA	0,000125206365
EMILIA ROMAGNA	Bologna	FONTANELICE	0,000053277383
EMILIA ROMAGNA	Bologna	GAGGIO MONTANO	0,000149416392
EMILIA ROMAGNA	Bologna	GALLIERA	0,000105643122
EMILIA ROMAGNA	Bologna	GRANAGLIONE	0,000070185139
EMILIA ROMAGNA	Bologna	GRANAROLO DELL'EMILIA	0,000158731450
EMILIA ROMAGNA	Bologna	GRIZZANA MORANDI	0,000096709947
EMILIA ROMAGNA	Bologna	IMOLA	0,001396285178
EMILIA ROMAGNA	Bologna	LIZZANO IN BELVEDERE	0,000074227577
EMILIA ROMAGNA	Bologna	LOIANO	0,000111233710
EMILIA ROMAGNA	Bologna	MALALBERGO	0,000192725521
EMILIA ROMAGNA	Bologna	MARZABOTTO	0,000143658814
EMILIA ROMAGNA	Bologna	MEDICINA	0,000362902398
EMILIA ROMAGNA	Bologna	MINERBIO	0,000144000917
EMILIA ROMAGNA	Bologna	MOLINELLA	0,000349450837
EMILIA ROMAGNA	Bologna	MONGHIDORO	0,000146190222
EMILIA ROMAGNA	Bologna	MONTE SAN PIETRO	0,000213168385
EMILIA ROMAGNA	Bologna	MONTERENZIO	0,000147275626
EMILIA ROMAGNA	Bologna	MONTEVEGLIO	0,000110147513



Regione	Provincia	Comune	Coefficiente di riparto relativo al Fabbisogno Standard
EMILIA ROMAGNA	Bologna	MONZUNO	0,000136740204
EMILIA ROMAGNA	Bologna	MORDANO	0,000110106585
EMILIA ROMAGNA	Bologna	OZZANO DELL'EMILIA	0,000252380275
EMILIA ROMAGNA	Bologna	PIANORO	0,000335290468
EMILIA ROMAGNA	Bologna	PIEVE DI CENTO	0,000150653240
EMILIA ROMAGNA	Bologna	PORRETTA TERME	0,000123787975
EMILIA ROMAGNA	Bologna	SALA BOLOGNESE	0,000155802694
EMILIA ROMAGNA	Bologna	SAN BENEDETTO VAL DI SAMBRO	0,000083134210
EMILIA ROMAGNA	Bologna	SAN GIORGIO DI PIANO	0,000155755994
EMILIA ROMAGNA	Bologna	SAN GIOVANNI IN PERSICETO	0,000497641036
EMILIA ROMAGNA	Bologna	SAN LAZZARO DI SAVENA	0,000652235900
EMILIA ROMAGNA	Bologna	SAN PIETRO IN CASALE	0,000248570411
EMILIA ROMAGNA	Bologna	SANT'AGATA BOLOGNESE	0,000127693007
EMILIA ROMAGNA	Bologna	SASSO MARCONI	0,000295808463
EMILIA ROMAGNA	Bologna	SAVIGNO	0,000065988027
EMILIA ROMAGNA	Bologna	VERGATO	0,000185898188
EMILIA ROMAGNA	Bologna	ZOLA PREDOSA	0,000391131058
EMILIA ROMAGNA	Ferrara	ARGENTA	0,000416529323
EMILIA ROMAGNA	Ferrara	BERRA	0,000112910166
EMILIA ROMAGNA	Ferrara	BONDENO	0,000390781381
EMILIA ROMAGNA	Ferrara	CENTO	0,000631921869
EMILIA ROMAGNA	Ferrara	CODIGORO	0,000294494840
EMILIA ROMAGNA	Ferrara	COMACCHIO	0,000414318005
EMILIA ROMAGNA	Ferrara	COPPARO	0,000368129896
EMILIA ROMAGNA	Ferrara	FERRARA	0,002896342890
EMILIA ROMAGNA	Ferrara	FORMIGNANA	0,000078794601
EMILIA ROMAGNA	Ferrara	GORO	0,000099846991
EMILIA ROMAGNA	Ferrara	JOLANDA DI SAVOIA	0,000075050115
EMILIA ROMAGNA	Ferrara	LAGOSANTO	0,000110752822
EMILIA ROMAGNA	Ferrara	MASI TORELLLO	0,000068047708
EMILIA ROMAGNA	Ferrara	MASSA FISCAGLIA	0,000091480221
EMILIA ROMAGNA	Ferrara	MESOLA	0,000157665421
EMILIA ROMAGNA	Ferrara	MIGLIARINO	0,000101326176
EMILIA ROMAGNA	Ferrara	MIGLIARO	0,000053753889
EMILIA ROMAGNA	Ferrara	MIRABELLO	0,000093701525
EMILIA ROMAGNA	Ferrara	OSTELLATO	0,000131559446




Regione	Provincia	Comune	Coefficiente di riparto relativo al Fabbisogno Standard
EMILIA ROMAGNA	Ferrara	POGGIO RENATICO	0,000201156103
EMILIA ROMAGNA	Ferrara	PORTOMAGGIORE	0,000272943269
EMILIA ROMAGNA	Ferrara	RO	0,000097593547
EMILIA ROMAGNA	Ferrara	SANT'AGOSTINO	0,000128796908
EMILIA ROMAGNA	Ferrara	TRESIGALLO	0,000111371704
EMILIA ROMAGNA	Ferrara	VIGARANO MAINARDA	0,000154575727
EMILIA ROMAGNA	Ferrara	VOGHIERA	0,000096869309
EMILIA ROMAGNA	Forlì-Cesena	BAGNO DI ROMAGNA	0,000124550462
EMILIA ROMAGNA	Forlì-Cesena	BERTINORO	0,000180120934
EMILIA ROMAGNA	Forlì-Cesena	BORGHI	0,000064575741
EMILIA ROMAGNA	Forlì-Cesena	CASTROCARO TERME E TERRA DEL SOLE	0,000140991164
EMILIA ROMAGNA	Forlì-Cesena	CESENA	0,001954313021
EMILIA ROMAGNA	Forlì-Cesena	CESENATICO	0,000508037029
EMILIA ROMAGNA	Forlì-Cesena	CIVITELLA DI ROMAGNA	0,000093732016
EMILIA ROMAGNA	Forlì-Cesena	DOVADOLA	0,000049325716
EMILIA ROMAGNA	Forlì-Cesena	FORLÌ	0,001666835135
EMILIA ROMAGNA	Forlì-Cesena	FORLIMPOPOLI	0,000275282045
EMILIA ROMAGNA	Forlì-Cesena	GALEATA	0,000072796189
EMILIA ROMAGNA	Forlì-Cesena	GAMBETTOLA	0,000209462552
EMILIA ROMAGNA	Forlì-Cesena	GATTEO	0,000128301241
EMILIA ROMAGNA	Forlì-Cesena	LONGIANO	0,000117329561
EMILIA ROMAGNA	Forlì-Cesena	MELDOLA	0,000208220176
EMILIA ROMAGNA	Forlì-Cesena	MERCATO SARACENO	0,000139250650
EMILIA ROMAGNA	Forlì-Cesena	MODIGLIANA	0,000110067147
EMILIA ROMAGNA	Forlì-Cesena	MONTIANO	0,000052124279
EMILIA ROMAGNA	Forlì-Cesena	PORTICO E SAN BENEDETTO	0,000031348607
EMILIA ROMAGNA	Forlì-Cesena	PREDAPPIO	0,000154225067
EMILIA ROMAGNA	Forlì-Cesena	PREMILCUORE	0,000039809371
EMILIA ROMAGNA	Forlì-Cesena	ROCCA SAN CASCIANO	0,000055762934
EMILIA ROMAGNA	Forlì-Cesena	RONCOFREDDO	0,000079781572
EMILIA ROMAGNA	Forlì-Cesena	SAN MAURO PASCOLI	0,000215149653
EMILIA ROMAGNA	Forlì-Cesena	SANTA SOFIA	0,000111871194
EMILIA ROMAGNA	Forlì-Cesena	SARSINA	0,000083486383
EMILIA ROMAGNA	Forlì-Cesena	SAVIGNANO SUL RUBICONE	0,000334270499
EMILIA ROMAGNA	Forlì-Cesena	SOGLIANO AL RUBICONE	0,000080169645
EMILIA ROMAGNA	Forlì-Cesena	TREDOZIO	0,000041181065







Regione	Provincia	Comune	Coefficiente di riparto relativo al Fabbisogno Standard
EMILIA ROMAGNA	Forlì-Cesena	VERGHERETO	0,000057191881
EMILIA ROMAGNA	Modena	BASTIGLIA	0,000074100928
EMILIA ROMAGNA	Modena	BOMPORTO	0,000161264653
EMILIA ROMAGNA	Modena	CAMPOGALLIANO	0,000164807247
EMILIA ROMAGNA	Modena	CAMPOSANTO	0,000056332196
EMILIA ROMAGNA	Modena	CARPI	0,001259152310
EMILIA ROMAGNA	Modena	CASTELFRANCO EMILIA	0,000582717805
EMILIA ROMAGNA	Modena	CASTELNUOVO RANGONE	0,000247796318
EMILIA ROMAGNA	Modena	CASTELVETRO DI MODENA	0,000183033552
EMILIA ROMAGNA	Modena	CAVEZZO	0,000135167986
EMILIA ROMAGNA	Modena	CONCORDIA SULLA SECCHIA	0,000168053429
EMILIA ROMAGNA	Modena	FANANO	0,000093603600
EMILIA ROMAGNA	Modena	FINALE EMILIA	0,000304578862
EMILIA ROMAGNA	Modena	FIORANO MODENESE	0,000293775459
EMILIA ROMAGNA	Modena	FIUMALBO	0,000048833327
EMILIA ROMAGNA	Modena	FORMIGINE	0,000573087700
EMILIA ROMAGNA	Modena	FRASSINORO	0,000070842059
EMILIA ROMAGNA	Modena	GUIGLIA	0,000092542362
EMILIA ROMAGNA	Modena	LAMA MOCOGNO	0,000104737540
EMILIA ROMAGNA	Modena	MARANELLO	0,000274974115
EMILIA ROMAGNA	Modena	MARANO SUL PANARO	0,000119098009
EMILIA ROMAGNA	Modena	MEDOLLA	0,000109551562
EMILIA ROMAGNA	Modena	MIRANDOLA	0,000435409357
EMILIA ROMAGNA	Modena	MODENA	0,003365088070
EMILIA ROMAGNA	Modena	MONTECRETO	0,000042430514
EMILIA ROMAGNA	Modena	MONTEFIORINO	0,000061738132
EMILIA ROMAGNA	Modena	MONTESI	0,000088778447
EMILIA ROMAGNA	Modena	NONANTOLA	0,000306435977
EMILIA ROMAGNA	Modena	NOVI DI MODENA	0,000198705802
EMILIA ROMAGNA	Modena	PALAGANO	0,000072885350
EMILIA ROMAGNA	Modena	PAVULLO NEL FRIGNANO	0,000346288979
EMILIA ROMAGNA	Modena	PIEVEPELAGO	0,000075775201
EMILIA ROMAGNA	Modena	POLINAGO	0,000059973959
EMILIA ROMAGNA	Modena	PRIGNANO SULLA SECCHIA	0,000095375010
EMILIA ROMAGNA	Modena	RAVARINO	0,000124468744
EMILIA ROMAGNA	Modena	RIOLUNATO	0,000037845396




Regione	Provincia	Comune	Coefficiente di riparto relativo al Fabbisogno Standard
EMILIA ROMAGNA	Modena	SAN CESARIO SUL PANARO	0,000108874945
EMILIA ROMAGNA	Modena	SAN FELICE SUL PANARO	0,000175216478
EMILIA ROMAGNA	Modena	SAN POSSIDONIO	0,000089107230
EMILIA ROMAGNA	Modena	SAN PROSPERO	0,000127297058
EMILIA ROMAGNA	Modena	SASSUOLO	0,000746311205
EMILIA ROMAGNA	Modena	SAVIGNANO SUL PANARO	0,000182199878
EMILIA ROMAGNA	Modena	SERRAMAZZONI	0,000144455571
EMILIA ROMAGNA	Modena	SESTOLA	0,000089733770
EMILIA ROMAGNA	Modena	SOLIERA	0,000289464550
EMILIA ROMAGNA	Modena	SPILAMBERTO	0,000242782606
EMILIA ROMAGNA	Modena	VIGNOLA	0,000431479394
EMILIA ROMAGNA	Modena	ZOCCA	0,000140126996
EMILIA ROMAGNA	Parma	ALBARETO	0,000067602550
EMILIA ROMAGNA	Parma	BARDI	0,000073058296
EMILIA ROMAGNA	Parma	BEDONIA	0,000113888913
EMILIA ROMAGNA	Parma	BERCETO	0,000089663944
EMILIA ROMAGNA	Parma	BORE	0,000042666385
EMILIA ROMAGNA	Parma	BORGO VAL DI TARO	0,000169051326
EMILIA ROMAGNA	Parma	BUSSETO	0,000199155174
EMILIA ROMAGNA	Parma	CALESTANO	0,000061011125
EMILIA ROMAGNA	Parma	COLLECCHIO	0,000258186182
EMILIA ROMAGNA	Parma	COLORNO	0,000162070081
EMILIA ROMAGNA	Parma	COMPIANO	0,000042535686
EMILIA ROMAGNA	Parma	CORNIGLIO	0,000078032012
EMILIA ROMAGNA	Parma	FELINO	0,000167362665
EMILIA ROMAGNA	Parma	FIDENZA	0,000546339730
EMILIA ROMAGNA	Parma	FONTANELLATO	0,000167180652
EMILIA ROMAGNA	Parma	FONTEVIVO	0,000134173668
EMILIA ROMAGNA	Parma	FORNOVO DI TARO	0,000125805374
EMILIA ROMAGNA	Parma	LANGHIRANO	0,000184142771
EMILIA ROMAGNA	Parma	LESIGNANO DE' BAGNI	0,000104331731
EMILIA ROMAGNA	Parma	MEDESANO	0,000202394351
EMILIA ROMAGNA	Parma	MEZZANI	0,000096418126
EMILIA ROMAGNA	Parma	MONCHIO DELLE CORTI	0,000049233062
EMILIA ROMAGNA	Parma	MONTECHIARUGOLO	0,000209061950
EMILIA ROMAGNA	Parma	NEVIANO DEGLI ARDUINI	0,000097641437



Regione	Provincia	Comune	Coefficiente di riparto relativo al Fabbisogno Standard
EMILIA ROMAGNA	Parma	NOCETO	0,000237979001
EMILIA ROMAGNA	Parma	PALANZANO	0,000053156099
EMILIA ROMAGNA	Parma	PARMA	0,004355283959
EMILIA ROMAGNA	Parma	PELEGRINO PARMENSE	0,000046544491
EMILIA ROMAGNA	Parma	POLESINE PARMENSE	0,000052967594
EMILIA ROMAGNA	Parma	ROCCABIANCA	0,000078074921
EMILIA ROMAGNA	Parma	SALA BAGANZA	0,000087990837
EMILIA ROMAGNA	Parma	SALSOMAGGIORE TERME	0,000439680546
EMILIA ROMAGNA	Parma	SAN SECONDO PARMENSE	0,000109635368
EMILIA ROMAGNA	Parma	SISSA	0,000119506046
EMILIA ROMAGNA	Parma	SOLIGNANO	0,000049448748
EMILIA ROMAGNA	Parma	SORAGNA	0,000075014946
EMILIA ROMAGNA	Parma	SORBOLO	0,000243661091
EMILIA ROMAGNA	Parma	TERENZO	0,000046666876
EMILIA ROMAGNA	Parma	TIZZANO VAL PARMA	0,000074609085
EMILIA ROMAGNA	Parma	TORNOLO	0,000050564885
EMILIA ROMAGNA	Parma	TORRILE	0,000129617102
EMILIA ROMAGNA	Parma	TRAVERSETOLO	0,000139751432
EMILIA ROMAGNA	Parma	TRECASALI	0,000078977526
EMILIA ROMAGNA	Parma	VALMOZZOLA	0,000037454931
EMILIA ROMAGNA	Parma	VARANO DE' MELEGARI	0,000082152948
EMILIA ROMAGNA	Parma	VARSÌ	0,000053591837
EMILIA ROMAGNA	Parma	ZIBELLO	0,000054480012
EMILIA ROMAGNA	Piacenza	AGAZZANO	0,000072186522
EMILIA ROMAGNA	Piacenza	ALSENO	0,000107717826
EMILIA ROMAGNA	Piacenza	BESENZONE	0,000038530955
EMILIA ROMAGNA	Piacenza	BETTOLA	0,000087445695
EMILIA ROMAGNA	Piacenza	BOBBIO	0,000116556076
EMILIA ROMAGNA	Piacenza	BORGONOVO VAL TIDONE	0,000180871905
EMILIA ROMAGNA	Piacenza	CADEO	0,000108745710
EMILIA ROMAGNA	Piacenza	CALENDASCO	0,000061489926
EMILIA ROMAGNA	Piacenza	CAMINATA	0,000024543337
EMILIA ROMAGNA	Piacenza	CAORSO	0,000099064992
EMILIA ROMAGNA	Piacenza	CARPANETO PIACENTINO	0,000171678616
EMILIA ROMAGNA	Piacenza	CASTEL SAN GIOVANNI	0,000290171861
EMILIA ROMAGNA	Piacenza	CASTELL'ARQUATO	0,000098226519




Regione	Provincia	Comune	Coefficiente di riparto relativo al Fabbisogno Standard
EMILIA ROMAGNA	Piacenza	CASTELVETRO PIACENTINO	0,000113308526
EMILIA ROMAGNA	Piacenza	CERIGNALE	0,000020533027
EMILIA ROMAGNA	Piacenza	COLI	0,000047559030
EMILIA ROMAGNA	Piacenza	CORTE BRUGNATELLA	0,000037487728
EMILIA ROMAGNA	Piacenza	CORTEMAGGIORE	0,000110034203
EMILIA ROMAGNA	Piacenza	FARINI	0,000066632545
EMILIA ROMAGNA	Piacenza	FERRIERE	0,000069417358
EMILIA ROMAGNA	Piacenza	FIORENZUOLA D'ARDA	0,000292631426
EMILIA ROMAGNA	Piacenza	GAZZOLA	0,000053327094
EMILIA ROMAGNA	Piacenza	GOSSOLENGO	0,000090505307
EMILIA ROMAGNA	Piacenza	GRAGNANO TREBBIENSE	0,000100204844
EMILIA ROMAGNA	Piacenza	GROPPARELLO	0,000070004692
EMILIA ROMAGNA	Piacenza	LUGAGNANO VAL D'ARDA	0,000102785508
EMILIA ROMAGNA	Piacenza	MONTICELLI D'ONGINA	0,000128475667
EMILIA ROMAGNA	Piacenza	MORFASSO	0,000050572647
EMILIA ROMAGNA	Piacenza	NIBBIANO	0,000058248522
EMILIA ROMAGNA	Piacenza	OTTONE	0,000033724506
EMILIA ROMAGNA	Piacenza	PECORARA	0,000049329145
EMILIA ROMAGNA	Piacenza	PIACENZA	0,001803659568
EMILIA ROMAGNA	Piacenza	PIANELLO VAL TIDONE	0,000071478060
EMILIA ROMAGNA	Piacenza	PIOZZANO	0,000030530505
EMILIA ROMAGNA	Piacenza	PODENZANO	0,000149694341
EMILIA ROMAGNA	Piacenza	PONTE DELL'OLIO	0,000129497105
EMILIA ROMAGNA	Piacenza	PONTENURE	0,000131882783
EMILIA ROMAGNA	Piacenza	RIVERGARO	0,000135764930
EMILIA ROMAGNA	Piacenza	ROTOFRENO	0,000236736844
EMILIA ROMAGNA	Piacenza	SAN GIORGIO PIACENTINO	0,000107769756
EMILIA ROMAGNA	Piacenza	SAN PIETRO IN CERRO	0,000035734262
EMILIA ROMAGNA	Piacenza	SARMATO	0,000077145181
EMILIA ROMAGNA	Piacenza	TRAVO	0,000078250782
EMILIA ROMAGNA	Piacenza	VERNASCA	0,000076456534
EMILIA ROMAGNA	Piacenza	VIGOLZONE	0,000101221200
EMILIA ROMAGNA	Piacenza	VILLANOVA SULL'ARDA	0,000059646076
EMILIA ROMAGNA	Piacenza	ZERBA	0,000018492942
EMILIA ROMAGNA	Piacenza	ZIANO PIACENTINO	0,000087696181
EMILIA ROMAGNA	Ravenna	ALFONSINE	0,000252345588




Regione	Provincia	Comune	Coefficiente di riparto relativo al Fabbisogno Standard
EMILIA ROMAGNA	Ravenna	BAGNACAVALLO	0,000334683157
EMILIA ROMAGNA	Ravenna	BAGNARA DI ROMAGNA	0,000058642773
EMILIA ROMAGNA	Ravenna	BRISIGHELLA	0,000177363819
EMILIA ROMAGNA	Ravenna	CASOLA VALSENIO	0,000072864307
EMILIA ROMAGNA	Ravenna	CASTEL BOLOGNESE	0,000174758148
EMILIA ROMAGNA	Ravenna	CERVIA	0,000646559893
EMILIA ROMAGNA	Ravenna	CONSELICE	0,000205465029
EMILIA ROMAGNA	Ravenna	COTIGNOLA	0,000157857343
EMILIA ROMAGNA	Ravenna	FAENZA	0,001141083359
EMILIA ROMAGNA	Ravenna	FUSIGNANO	0,000176800916
EMILIA ROMAGNA	Ravenna	LUGO	0,000642372702
EMILIA ROMAGNA	Ravenna	MASSA LOMBARDA	0,000216525014
EMILIA ROMAGNA	Ravenna	RAVENNA	0,003340468134
EMILIA ROMAGNA	Ravenna	RIOLO TERME	0,000134232544
EMILIA ROMAGNA	Ravenna	RUSSI	0,000243448617
EMILIA ROMAGNA	Ravenna	SANT'AGATA SUL SANTERNO	0,000074936241
EMILIA ROMAGNA	Ravenna	SOLAROLO	0,000105877348
EMILIA ROMAGNA	Reggio nell'Emilia	ALBINEA	0,000118492177
EMILIA ROMAGNA	Reggio nell'Emilia	BAGNOLO IN PIANO	0,000165396081
EMILIA ROMAGNA	Reggio nell'Emilia	BAISO	0,000083431006
EMILIA ROMAGNA	Reggio nell'Emilia	BIBBIANO	0,000182498970
EMILIA ROMAGNA	Reggio nell'Emilia	BORETTO	0,000102532072
EMILIA ROMAGNA	Reggio nell'Emilia	BRESCELLO	0,000089637390
EMILIA ROMAGNA	Reggio nell'Emilia	BUSANA	0,000053168374
EMILIA ROMAGNA	Reggio nell'Emilia	CADELBOSCO DI SOPRA	0,000164925141
EMILIA ROMAGNA	Reggio nell'Emilia	CAMPAGNOLA EMILIA	0,000099147918
EMILIA ROMAGNA	Reggio nell'Emilia	CAMPEGINE	0,000107656910
EMILIA ROMAGNA	Reggio nell'Emilia	CANOSSA	0,000094704953
EMILIA ROMAGNA	Reggio nell'Emilia	CARPINETI	0,000111909163
EMILIA ROMAGNA	Reggio nell'Emilia	CASALGRANDE	0,000286021159
EMILIA ROMAGNA	Reggio nell'Emilia	CASINA	0,000110373479
EMILIA ROMAGNA	Reggio nell'Emilia	CASTELLARANO	0,000175986056
EMILIA ROMAGNA	Reggio nell'Emilia	CASTELNOVO DI SOTTO	0,000176119286
EMILIA ROMAGNA	Reggio nell'Emilia	CASTELNOVO NE' MONTI	0,000207201189
EMILIA ROMAGNA	Reggio nell'Emilia	CAVRIAGO	0,000206811700
EMILIA ROMAGNA	Reggio nell'Emilia	COLLAGNA	0,000052169463



Regione	Provincia	Comune	Coefficiente di riparto relativo al Fabbisogno Standard
EMILIA ROMAGNA	Reggio nell'Emilia	CORREGGIO	0,000513031765
EMILIA ROMAGNA	Reggio nell'Emilia	FABBRICO	0,000131342010
EMILIA ROMAGNA	Reggio nell'Emilia	GATTATICO	0,000118156168
EMILIA ROMAGNA	Reggio nell'Emilia	GUALTIERI	0,000138079810
EMILIA ROMAGNA	Reggio nell'Emilia	GUASTALLA	0,000315541817
EMILIA ROMAGNA	Reggio nell'Emilia	LIGONCHIO	0,000043013340
EMILIA ROMAGNA	Reggio nell'Emilia	LUZZARA	0,000166091693
EMILIA ROMAGNA	Reggio nell'Emilia	MONTECCHIO EMILIA	0,000194472173
EMILIA ROMAGNA	Reggio nell'Emilia	NOVELLARA	0,000228033469
EMILIA ROMAGNA	Reggio nell'Emilia	POVIGLIO	0,000110393529
EMILIA ROMAGNA	Reggio nell'Emilia	QUATTRO CASTELLA	0,000218477767
EMILIA ROMAGNA	Reggio nell'Emilia	RAMISETO	0,000048628770
EMILIA ROMAGNA	Reggio nell'Emilia	REGGIO NELL'EMILIA	0,003113996057
EMILIA ROMAGNA	Reggio nell'Emilia	REGGIOLO	0,000140009457
EMILIA ROMAGNA	Reggio nell'Emilia	RIO SALICETO	0,000124704212
EMILIA ROMAGNA	Reggio nell'Emilia	ROLO	0,000080302824
EMILIA ROMAGNA	Reggio nell'Emilia	RUBIERA	0,000254783990
EMILIA ROMAGNA	Reggio nell'Emilia	SAN MARTINO IN RIO	0,000139990613
EMILIA ROMAGNA	Reggio nell'Emilia	SAN POLO D'ENZA	0,000096024484
EMILIA ROMAGNA	Reggio nell'Emilia	SANT'ILARIO D'ENZA	0,000220778527
EMILIA ROMAGNA	Reggio nell'Emilia	SCANDIANO	0,000465496493
EMILIA ROMAGNA	Reggio nell'Emilia	TOANO	0,000111860112
EMILIA ROMAGNA	Reggio nell'Emilia	VETTO	0,000069531280
EMILIA ROMAGNA	Reggio nell'Emilia	VEZZANO SUL CROSTOLO	0,000097188456
EMILIA ROMAGNA	Reggio nell'Emilia	VIANO	0,000081849808
EMILIA ROMAGNA	Reggio nell'Emilia	VILLA MINOZZO	0,000121292451
EMILIA ROMAGNA	Rimini	BELLARIA-IGEA MARINA	0,000290415108
EMILIA ROMAGNA	Rimini	CASTELDELICI	0,000028077192
EMILIA ROMAGNA	Rimini	CATTOLICA	0,000328437399
EMILIA ROMAGNA	Rimini	CORIANO	0,000167082523
EMILIA ROMAGNA	Rimini	GEMMANO	0,000037255807
EMILIA ROMAGNA	Rimini	MAIOLO	0,000032501719
EMILIA ROMAGNA	Rimini	MISANO ADRIATICO	0,000210262714
EMILIA ROMAGNA	Rimini	MONDAINO	0,000043646317
EMILIA ROMAGNA	Rimini	MONTE COLOMBO	0,000059622688
EMILIA ROMAGNA	Rimini	MONTBIFIORE CONCA	0,000049448617



Regione	Provincia	Comune	Coefficiente di riparto relativo al Fabbisogno Standard
EMILIA ROMAGNA	Rimini	MONTEGRIDOLFO	0,000029898418
EMILIA ROMAGNA	Rimini	MONTESCUDO	0,000079457338
EMILIA ROMAGNA	Rimini	MORCIANO DI ROMAGNA	0,000128064744
EMILIA ROMAGNA	Rimini	NOVAFELTRIA	0,000176619837
EMILIA ROMAGNA	Rimini	PENNABILLI	0,000085387521
EMILIA ROMAGNA	Rimini	POGGIO BERNI	0,000059631350
EMILIA ROMAGNA	Rimini	RICCIONE	0,000750907607
EMILIA ROMAGNA	Rimini	RIMINI	0,002891558062
EMILIA ROMAGNA	Rimini	SALUDECIO	0,000060937866
EMILIA ROMAGNA	Rimini	SAN CLEMENTE	0,000096336552
EMILIA ROMAGNA	Rimini	SAN GIOVANNI IN MARIGNANO	0,000158141152
EMILIA ROMAGNA	Rimini	SAN LEO	0,000068375695
EMILIA ROMAGNA	Rimini	SANT'AGATA FELTRIA	0,000057868473
EMILIA ROMAGNA	Rimini	SANTARCANGELO DI ROMAGNA	0,000332584660
EMILIA ROMAGNA	Rimini	TALAMELLO	0,000035103345
EMILIA ROMAGNA	Rimini	TORRIANA	0,000037566308
EMILIA ROMAGNA	Rimini	VERUCCHIO	0,000207709994
LAZIO	Frosinone	ACQUAFONDATA	0,000024004652
LAZIO	Frosinone	ACUTO	0,000043827879
LAZIO	Frosinone	ALATRI	0,000387268255
LAZIO	Frosinone	ALVITO	0,000073188263
LAZIO	Frosinone	AMASENO	0,000095710859
LAZIO	Frosinone	ANAGNI	0,000397069338
LAZIO	Frosinone	AQUINO	0,000147419023
LAZIO	Frosinone	ARCE	0,000118523894
LAZIO	Frosinone	ARNARA	0,000068954585
LAZIO	Frosinone	ARPINO	0,000191977111
LAZIO	Frosinone	ATINA	0,000085686223
LAZIO	Frosinone	AUSONIA	0,000083132295
LAZIO	Frosinone	BELMONTE CASTELLO	0,000031705020
LAZIO	Frosinone	BOVILLE ERNICA	0,000192719351
LAZIO	Frosinone	BROCCOSTELLA	0,000050662023
LAZIO	Frosinone	CAMPOLI APPENNINO	0,000045044339
LAZIO	Frosinone	CASALATTICO	0,000029268706
LAZIO	Frosinone	CASALVIERI	0,000084285560
LAZIO	Frosinone	CASSINO	0,000578370419




Regione	Provincia	Comune	Coefficiente di riparto relativo al Fabbisogno Standard
LAZIO	Frosinone	CASTELLIRI	0,000082616160
LAZIO	Frosinone	CASTELNUOVO PARANO	0,000033105447
LAZIO	Frosinone	CASTRO DEI VOLSCI	0,000091916148
LAZIO	Frosinone	CASTROCELO	0,000097787254
LAZIO	Frosinone	CECCANO	0,000288406605
LAZIO	Frosinone	CEPRANO	0,000147605788
LAZIO	Frosinone	CERVARO	0,000161466776
LAZIO	Frosinone	COLFELICE	0,000071911224
LAZIO	Frosinone	COLLE SAN MAGNO	0,000030963612
LAZIO	Frosinone	COLLEPARDO	0,000037609816
LAZIO	Frosinone	CORENO AUSONIO	0,000048662898
LAZIO	Frosinone	ESPERIA	0,000111208652
LAZIO	Frosinone	FALVATERRA	0,000026827407
LAZIO	Frosinone	FERENTINO	0,000300095822
LAZIO	Frosinone	FILETTINO	0,000032063114
LAZIO	Frosinone	FIUGGI	0,000105298395
LAZIO	Frosinone	FONTANA LIRI	0,000073830681
LAZIO	Frosinone	FONTECHIARI	0,000036496928
LAZIO	Frosinone	FROSINONE	0,000555786284
LAZIO	Frosinone	FUMONE	0,000054415412
LAZIO	Frosinone	GALLINARO	0,000044845434
LAZIO	Frosinone	GIULIANO DI ROMA	0,000068774663
LAZIO	Frosinone	GUARCINO	0,000066563910
LAZIO	Frosinone	ISOLA DEL LIRI	0,000153157047
LAZIO	Frosinone	MONTE SAN GIOVANNI CAMPANO	0,000175240842
LAZIO	Frosinone	MOROLO	0,000084890345
LAZIO	Frosinone	PALIANO	0,000186671802
LAZIO	Frosinone	PASTENA	0,000056143822
LAZIO	Frosinone	PATRICA	0,000080665700
LAZIO	Frosinone	PESCOSOLIDO	0,000043909696
LAZIO	Frosinone	PICINISCO	0,000040973050
LAZIO	Frosinone	PICO	0,000069255497
LAZIO	Frosinone	PIEDIMONTE SAN GERMANO	0,000102765787
LAZIO	Frosinone	PIGLIO	0,000100428686
LAZIO	Frosinone	PIGNATARO INTERAMNA	0,000104021325
LAZIO	Frosinone	POFI	0,000115974134







Regione	Provincia	Comune	Coefficiente di riparto relativo al Fabbisogno Standard
LAZIO	Frosinone	PONTECORVO	0,000213499669
LAZIO	Frosinone	POSTA FIBRENO	0,000042988748
LAZIO	Frosinone	RIPI	0,000138740139
LAZIO	Frosinone	ROCCA D'ARCE	0,000030801122
LAZIO	Frosinone	ROCCASECCA	0,000135835158
LAZIO	Frosinone	SAN BIAGIO SARACINISCO	0,000024813377
LAZIO	Frosinone	SAN DONATO VAL DI COMINO	0,000061912319
LAZIO	Frosinone	SAN GIORGIO A LIRI	0,000065820205
LAZIO	Frosinone	SAN GIOVANNI INCARICO	0,000074609805
LAZIO	Frosinone	SAN VITTORE DEL LAZIO	0,000063053832
LAZIO	Frosinone	SANT'AMBROGIO SUL GARIGLIANO	0,000038965589
LAZIO	Frosinone	SANT'ANDREA DEL GARIGLIANO	0,000053452025
LAZIO	Frosinone	SANT'APOLLINARE	0,000063013345
LAZIO	Frosinone	SANT'ELIA FIUMERAPIDO	0,000133305957
LAZIO	Frosinone	SANTOPADRE	0,000046298128
LAZIO	Frosinone	SERRONE	0,000104214068
LAZIO	Frosinone	SETTEFRATI	0,000032726533
LAZIO	Frosinone	SGURGOLA	0,000086945727
LAZIO	Frosinone	SORA	0,000460008565
LAZIO	Frosinone	STRANGOLAGALLI	0,000057073194
LAZIO	Frosinone	SUPINO	0,000097640700
LAZIO	Frosinone	TERELLE	0,000031192972
LAZIO	Frosinone	TORRE CAJETANI	0,000041079706
LAZIO	Frosinone	TORRICE	0,000102086384
LAZIO	Frosinone	TREVI NEL LAZIO	0,000060115326
LAZIO	Frosinone	TRIVIGLIANO	0,000048379027
LAZIO	Frosinone	VALLECORSIA	0,000106745359
LAZIO	Frosinone	VALLEMAIO	0,000039704023
LAZIO	Frosinone	VALLEROTONDA	0,000055178496
LAZIO	Frosinone	VEROLI	0,000337342209
LAZIO	Frosinone	VICALVI	0,000030356364
LAZIO	Frosinone	VICO NEL LAZIO	0,000058312409
LAZIO	Frosinone	VILLA LATINA	0,000040783644
LAZIO	Frosinone	VILLA SANTA LUCIA	0,000060736158
LAZIO	Frosinone	VILLA SANTO STEFANO	0,000046289967
LAZIO	Frosinone	VITICUSO	0,000028051479



Regione	Provincia	Comune	Coefficiente di riparto relativo al Fabbisogno Standard
LAZIO	Latina	APRILIA	0,000933167281
LAZIO	Latina	BASSIANO	0,000054281231
LAZIO	Latina	CAMPODIMELE	0,000031443453
LAZIO	Latina	CASTELFORTE	0,000103047378
LAZIO	Latina	CISTERNA DI LATINA	0,000431975886
LAZIO	Latina	CORI	0,000178500009
LAZIO	Latina	FONDI	0,000444981051
LAZIO	Latina	FORMIA	0,000564213654
LAZIO	Latina	GABTA	0,000408636166
LAZIO	Latina	ITRI	0,000193332496
LAZIO	Latina	LATINA	0,001684965039
LAZIO	Latina	LENOLA	0,000086787181
LAZIO	Latina	MAENZA	0,000084984293
LAZIO	Latina	MINTURNO	0,000295498186
LAZIO	Latina	MONTE SAN BIAGIO	0,000117084226
LAZIO	Latina	NORMA	0,000095877837
LAZIO	Latina	PONTINIA	0,000155001612
LAZIO	Latina	PONZA	0,000085212714
LAZIO	Latina	PRIVERNO	0,000209310284
LAZIO	Latina	PROSEDI	0,000040657263
LAZIO	Latina	ROCCA MASSIMA	0,000038109509
LAZIO	Latina	ROCCAGORGA	0,000095980639
LAZIO	Latina	ROCCASECCA DEI VOLSCI	0,000033342784
LAZIO	Latina	SABAUDIA	0,000483916561
LAZIO	Latina	SAN FELICE CIRCEO	0,000163332488
LAZIO	Latina	SANTI COSMA E DAMIANO	0,000107069297
LAZIO	Latina	SERMONETA	0,000155343827
LAZIO	Latina	SEZZE	0,000361269529
LAZIO	Latina	SONNINO	0,000125166573
LAZIO	Latina	SPERLONGA	0,000054193038
LAZIO	Latina	SPIGNO SATURNIA	0,000052113851
LAZIO	Latina	TERRACINA	0,000798700799
LAZIO	Latina	VENTOTENE	0,000030162768
LAZIO	Rieti	ACCUMOLI	0,000032792141
LAZIO	Rieti	AMATRICE	0,000093117686
LAZIO	Rieti	ANTRODOCO	0,000078112242




Regione	Provincia	Comune	Coefficiente di riparto relativo al Fabbisogno Standard
LAZIO	Rieti	ASCREA	0,000024674740
LAZIO	Rieti	BELMONTE IN SABINA	0,000026460724
LAZIO	Rieti	BORBONA	0,000035201335
LAZIO	Rieti	BORGO VELINO	0,000036202747
LAZIO	Rieti	BORGOROSE	0,000105950879
LAZIO	Rieti	CANTALICE	0,000061492171
LAZIO	Rieti	CANTALUPO IN SABINA	0,000048418563
LAZIO	Rieti	CASAPROTA	0,000034482866
LAZIO	Rieti	CASPERIA	0,000042932533
LAZIO	Rieti	CASTEL DI TORA	0,000021395957
LAZIO	Rieti	CASTEL SANT'ANGELO	0,000045910415
LAZIO	Rieti	CASTELNUOVO DI FARFA	0,000044964177
LAZIO	Rieti	CITTADUCALE	0,000128535008
LAZIO	Rieti	CITTAREALE	0,000032945819
LAZIO	Rieti	COLLALTO SABINO	0,000028109581
LAZIO	Rieti	COLLE DI TORA	0,000024544610
LAZIO	Rieti	COLLEGIOVE	0,000021646750
LAZIO	Rieti	COLLEVECCHIO	0,000046373724
LAZIO	Rieti	COLLI SUL VELINO	0,000028715771
LAZIO	Rieti	CONCERVIANO	0,000025694336
LAZIO	Rieti	CONFIGNI	0,000034049715
LAZIO	Rieti	CONTIGLIANO	0,000080158511
LAZIO	Rieti	COTTANELLO	0,000030884871
LAZIO	Rieti	FARA IN SABINA	0,000245655741
LAZIO	Rieti	FIAMIGNANO	0,000059551443
LAZIO	Rieti	FORANO	0,000072368274
LAZIO	Rieti	FRASSO SABINO	0,000031204744
LAZIO	Rieti	GRECCIO	0,000053360485
LAZIO	Rieti	LABRO	0,000025381625
LAZIO	Rieti	LEONESSA	0,000074758661
LAZIO	Rieti	LONGONE SABINO	0,000031862073
LAZIO	Rieti	MAGLIANO SABINA	0,000094133710
LAZIO	Rieti	MARCETELLI	0,000019002807
LAZIO	Rieti	MICIGLIANO	0,000020511710
LAZIO	Rieti	MOMPEO	0,000033021977
LAZIO	Rieti	MONTASOLA	0,000024068976




Regione	Provincia	Comune	Coefficiente di riparto relativo al Fabbisogno Standard
LAZIO	Rieti	MONTE SAN GIOVANNI IN SABINA	0,000034818352
LAZIO	Rieti	MONTEBUONO	0,000042636562
LAZIO	Rieti	MONTELEONE SABINO	0,000042641480
LAZIO	Rieti	MONTENERO SABINO	0,000023524244
LAZIO	Rieti	MONTOPOLI DI SABINA	0,000087483121
LAZIO	Rieti	MORRO REATINO	0,000025926697
LAZIO	Rieti	NESPOLO	0,000021606865
LAZIO	Rieti	ORVINIO	0,000028782584
LAZIO	Rieti	PAGANICO	0,000020865305
LAZIO	Rieti	PESCOROCCHIANO	0,000077097224
LAZIO	Rieti	PETRELLA SALTO	0,000052529997
LAZIO	Rieti	POGGIO BUSTONE	0,000062971753
LAZIO	Rieti	POGGIO CATINO	0,000039305178
LAZIO	Rieti	POGGIO MIRTE' TO	0,000117088042
LAZIO	Rieti	POGGIO MOIANO	0,000055894076
LAZIO	Rieti	POGGIO NATIVO	0,000068896461
LAZIO	Rieti	POGGIO SAN LORENZO	0,000029165450
LAZIO	Rieti	POSTA	0,000030340353
LAZIO	Rieti	POZZAGLIA SABINA	0,000027796144
LAZIO	Rieti	RIETI	0,000773830595
LAZIO	Rieti	RIVODUTRI	0,000045072339
LAZIO	Rieti	ROCCA SINIBALDA	0,000041515616
LAZIO	Rieti	ROCCANTICA	0,000027747497
LAZIO	Rieti	SALISANO	0,000031637808
LAZIO	Rieti	SCANDRIGLIA	0,000073740936
LAZIO	Rieti	SELCI	0,000037124000
LAZIO	Rieti	STIMIGLIANO	0,000050639949
LAZIO	Rieti	TARANO	0,000038998620
LAZIO	Rieti	TOFFIA	0,000034168842
LAZIO	Rieti	TORRI IN SABINA	0,000034468818
LAZIO	Rieti	TORRICELLA IN SABINA	0,000046204236
LAZIO	Rieti	TURANIA	0,000021267371
LAZIO	Rieti	VACONE	0,000021950308
LAZIO	Rieti	VARCO SABINO	0,000021760537
LAZIO	Roma	AFFILE	0,000045298848
LAZIO	Roma	AGOSTA	0,000057874757




Regione	Provincia	Comune	Coefficiente di riparto relativo al Fabbisogno Standard
LAZIO	Roma	ALBANO LAZIALE	0,000663429519
LAZIO	Roma	ALLUMIERE	0,000085316149
LAZIO	Roma	ANGUILLARA SABAZIA	0,000356791795
LAZIO	Roma	ANTICOLI CORRADO	0,000036889326
LAZIO	Roma	ANZIO	0,000968038175
LAZIO	Roma	ARCINAZZO ROMANO	0,000050899764
LAZIO	Roma	ARDEA	0,000696714869
LAZIO	Roma	ARICCIA	0,000334884236
LAZIO	Roma	ARSOLI	0,000047538764
LAZIO	Roma	ARTENA	0,000250563559
LAZIO	Roma	BELLEGRA	0,000050814830
LAZIO	Roma	BRACCIANO	0,000318035732
LAZIO	Roma	CAMERATA NUOVA	0,000029107799
LAZIO	Roma	CAMPAGNANO DI ROMA	0,000172083309
LAZIO	Roma	CANALE MONTERANO	0,000079649468
LAZIO	Roma	CANTERANO	0,000023604126
LAZIO	Roma	CAPENA	0,000144227662
LAZIO	Roma	CAPRANICA PRENESTINA	0,000023950607
LAZIO	Roma	CARPINETO ROMANO	0,000096978640
LAZIO	Roma	CASAPE	0,000033036088
LAZIO	Roma	CASTEL GANDOLFO	0,000148018255
LAZIO	Roma	CASTEL MADAMA	0,000131267008
LAZIO	Roma	CASTEL SAN PIETRO ROMANO	0,000029844355
LAZIO	Roma	CASTELNUOVO DI PORTO	0,000136960459
LAZIO	Roma	CAVE	0,000169331624
LAZIO	Roma	CERRETO LAZIALE	0,000045063528
LAZIO	Roma	CERVARA DI ROMA	0,000027368205
LAZIO	Roma	CERVETERI	0,000523179357
LAZIO	Roma	CIAMPINO	0,000559480286
LAZIO	Roma	CICILIANO	0,000049936634
LAZIO	Roma	CINETO ROMANO	0,000033651140
LAZIO	Roma	CIVITAVECCHIA	0,000734782588
LAZIO	Roma	CIVITELLA SAN PAOLO	0,000049201352
LAZIO	Roma	COLLEFERRO	0,000452070933
LAZIO	Roma	COLONNA	0,000055130549
LAZIO	Roma	FIANO ROMANO	0,000241486072



Regione	Provincia	Comune	Coefficiente di riparto relativo al Fabbisogno Standard
LAZIO	Roma	FILACCIANO	0,000027568168
LAZIO	Roma	FIUMICINO	0,001005683635
LAZIO	Roma	FONTE NUOVA	0,000503671000
LAZIO	Roma	FORMELLO	0,000238731028
LAZIO	Roma	FRASCATI	0,000379267213
LAZIO	Roma	GALLICANO NEL LAZIO	0,000100376823
LAZIO	Roma	GAVIGNANO	0,000042283368
LAZIO	Roma	GENAZZANO	0,000107332765
LAZIO	Roma	GENZANO DI ROMA	0,000363025551
LAZIO	Roma	GERANO	0,000032707235
LAZIO	Roma	GORGA	0,000027099995
LAZIO	Roma	GROTTAFERRATA	0,000361048286
LAZIO	Roma	GUIDONIA MONTECELIO	0,001063548718
LAZIO	Roma	JENNE	0,000026234348
LAZIO	Roma	LABICO	0,000100708757
LAZIO	Roma	LADISPOLI	0,000653133416
LAZIO	Roma	LANUVIO	0,000185615493
LAZIO	Roma	LARIANO	0,000145351321
LAZIO	Roma	LICENZA	0,000040989927
LAZIO	Roma	MAGLIANO ROMANO	0,000040231006
LAZIO	Roma	MANDELA	0,000033812401
LAZIO	Roma	MANZIANA	0,000153555503
LAZIO	Roma	MARANO EQUO	0,000032512193
LAZIO	Roma	MARCELLINA	0,000116409096
LAZIO	Roma	MARINO	0,000575235787
LAZIO	Roma	MAZZANO ROMANO	0,000076138791
LAZIO	Roma	MENTANA	0,000378847294
LAZIO	Roma	MONTE PORZIO CATONE	0,000135722452
LAZIO	Roma	MONTECOMPATRI	0,000183947185
LAZIO	Roma	MONTEFLAVIO	0,000045034228
LAZIO	Roma	MONTELANICO	0,000055094786
LAZIO	Roma	MONTELIBRETTI	0,000107645294
LAZIO	Roma	MONTEROTONDO	0,000619221788
LAZIO	Roma	MONTORIO ROMANO	0,000052748907
LAZIO	Roma	MORICONE	0,000048290154
LAZIO	Roma	MORLUPO	0,000148815464



Regione	Provincia	Comune	Coefficiente di riparto relativo al Fabbisogno Standard
LAZIO	Roma	NAZZANO	0,000035418593
LAZIO	Roma	NEMI	0,000056487737
LAZIO	Roma	NEROLA	0,000061836290
LAZIO	Roma	NETTUNO	0,000694667871
LAZIO	Roma	OLEVANO ROMANO	0,000133446927
LAZIO	Roma	PALESTRINA	0,000359638176
LAZIO	Roma	PALOMBARA SABINA	0,000191676241
LAZIO	Roma	PERCILE	0,000021157358
LAZIO	Roma	PISONIANO	0,000035424944
LAZIO	Roma	POLI	0,000055517734
LAZIO	Roma	POMEZIA	0,000975344328
LAZIO	Roma	PONZANO ROMANO	0,000035236624
LAZIO	Roma	RIANO	0,000141627833
LAZIO	Roma	RIGNANO FLAMINIO	0,000142787617
LAZIO	Roma	RIOFREDDO	0,000035731175
LAZIO	Roma	ROCCA CANTERANO	0,000020919746
LAZIO	Roma	ROCCA DI CAVE	0,000024871089
LAZIO	Roma	ROCCA DI PAPA	0,000231627135
LAZIO	Roma	ROCCA PRIORA	0,000162507869
LAZIO	Roma	ROCCA SANTO STEFANO	0,000039051136
LAZIO	Roma	ROCCAGIOVINE	0,000023669332
LAZIO	Roma	ROIATE	0,000035744164
LAZIO	Roma	ROMA	0,049153127715
LAZIO	Roma	ROVIANO	0,000044147393
LAZIO	Roma	SACROFANO	0,000198181769
LAZIO	Roma	SAMBUCI	0,000035712355
LAZIO	Roma	SAN CESAREO	0,000204081555
LAZIO	Roma	SAN GREGORIO DA SASSOLA	0,000032424338
LAZIO	Roma	SAN POLO DEI CAVALIERI	0,000072546708
LAZIO	Roma	SAN VITO ROMANO	0,000074894983
LAZIO	Roma	SANT'ANGELO ROMANO	0,000113392976
LAZIO	Roma	SANT'ORESTE	0,000068682825
LAZIO	Roma	SANTA MARINELLA	0,000418197209
LAZIO	Roma	SARACINESCO	0,000020008697
LAZIO	Roma	SEGNI	0,000137019634
LAZIO	Roma	SUBIACO	0,000198362534




Regione	Provincia	Comune	Coefficiente di riparto relativo al Fabbisogno Standard
LAZIO	Roma	TIVOLI	0,000902761682
LAZIO	Roma	TOLFA	0,000105342478
LAZIO	Roma	TORRITA TIBBRINA	0,000035267919
LAZIO	Roma	TREVIGNANO ROMANO	0,000140027287
LAZIO	Roma	VALLEPIETRA	0,000025176768
LAZIO	Roma	VALLINFREDA	0,000023377563
LAZIO	Roma	VALMONTONE	0,000257972930
LAZIO	Roma	VELLETRI	0,000658199514
LAZIO	Roma	VICOVARO	0,000082439376
LAZIO	Roma	VIVARO ROMANO	0,000021041086
LAZIO	Roma	ZAGAROLO	0,000211985313
LAZIO	Viterbo	ACQUAPENDENTE	0,000135399975
LAZIO	Viterbo	ARLENA DI CASTRO	0,000029861355
LAZIO	Viterbo	BAGNOREGIO	0,000088843588
LAZIO	Viterbo	BARBARANO ROMANO	0,000050221920
LAZIO	Viterbo	BASSANO IN TEVERINA	0,000043596937
LAZIO	Viterbo	BASSANO ROMANO	0,000117473040
LAZIO	Viterbo	BLERA	0,000079259003
LAZIO	Viterbo	BOLSENA	0,000108777950
LAZIO	Viterbo	BOMARZO	0,000064337582
LAZIO	Viterbo	CALCATA	0,000036571523
LAZIO	Viterbo	CANEPINA	0,000080182872
LAZIO	Viterbo	CANINO	0,000115195888
LAZIO	Viterbo	CAPODIMONTE	0,000056793307
LAZIO	Viterbo	CAPRANICA	0,000123254593
LAZIO	Viterbo	CAPRAROLA	0,000137596908
LAZIO	Viterbo	CARBOGNANO	0,000070440029
LAZIO	Viterbo	CASTEL SANTE'ELIA	0,000053323161
LAZIO	Viterbo	CASTIGLIONE IN TEVERINA	0,000073514284
LAZIO	Viterbo	CELLENO	0,000041303596
LAZIO	Viterbo	CELLERE	0,000051039461
LAZIO	Viterbo	CIVITA CASTELLANA	0,000256490863
LAZIO	Viterbo	CIVITELLA D'AGLIANO	0,000051482275
LAZIO	Viterbo	CORCHIANO	0,000079902232
LAZIO	Viterbo	FABRICA DI ROMA	0,000161071944
LAZIO	Viterbo	FALERIA	0,000051348448






Regione	Provincia	Comune	Coefficiente di riparto relativo al Fabbisogno Standard
LAZIO	Viterbo	FARNESE	0,000065048606
LAZIO	Viterbo	GALLESE	0,000067702997
LAZIO	Viterbo	GRADOLI	0,000052049858
LAZIO	Viterbo	GRAFFIGNANO	0,000065296676
LAZIO	Viterbo	GROTTE DI CASTRO	0,000086861317
LAZIO	Viterbo	ISCHIA DI CASTRO	0,000064657398
LAZIO	Viterbo	LATERA	0,000042032398
LAZIO	Viterbo	LUBRIANO	0,000037309915
LAZIO	Viterbo	MARTA	0,000094971879
LAZIO	Viterbo	MONTALTO DI CASTRO	0,000209103032
LAZIO	Viterbo	MONTE ROMANO	0,000060322329
LAZIO	Viterbo	MONTEFIASCONE	0,000230422684
LAZIO	Viterbo	MONTEROSI	0,000099643896
LAZIO	Viterbo	NEPI	0,000151335696
LAZIO	Viterbo	ONANO	0,000047567539
LAZIO	Viterbo	ORIOLO ROMANO	0,000073266548
LAZIO	Viterbo	ORTE	0,000249314133
LAZIO	Viterbo	PIANSANO	0,000056751528
LAZIO	Viterbo	PROCBNO	0,000029702774
LAZIO	Viterbo	RONCIGLIONE	0,000157577480
LAZIO	Viterbo	SAN LORENZO NUOVO	0,000075257209
LAZIO	Viterbo	SORIANO NEL CIMINO	0,000186389436
LAZIO	Viterbo	SUTRI	0,000121161595
LAZIO	Viterbo	TARQUINIA	0,000336292195
LAZIO	Viterbo	TESSENNANO	0,000023958582
LAZIO	Viterbo	TUSCANIA	0,000182944361
LAZIO	Viterbo	VALENTANO	0,000080313963
LAZIO	Viterbo	VALLERANO	0,000063396859
LAZIO	Viterbo	VASANELLO	0,000076530826
LAZIO	Viterbo	VEJANO	0,000073885285
LAZIO	Viterbo	VETRALLA	0,000266322355
LAZIO	Viterbo	VIGNANELLO	0,000122454481
LAZIO	Viterbo	VILLA SAN GIOVANNI IN TUSCIA	0,000043385004
LAZIO	Viterbo	VITERBO	0,001243510401
LAZIO	Viterbo	VITORCHIANO	0,000072671144
LIGURIA	Genova	ARENZANO	0,000276008976




Regione	Provincia	Comune	Coefficiente di riparto relativo al Fabbisogno Standard
LIGURIA	Genova	AVEGNO	0,000073388785
LIGURIA	Genova	BARGAGLI	0,000072335312
LIGURIA	Genova	BOGLIASCO	0,000107211458
LIGURIA	Genova	BORZONASCA	0,000080219559
LIGURIA	Genova	BUSALLA	0,000136084957
LIGURIA	Genova	CAMOGLI	0,000144800161
LIGURIA	Genova	CAMPO LIGURE	0,000084628735
LIGURIA	Genova	CAMPOMORONE	0,000172680886
LIGURIA	Genova	CARASCO	0,000097245572
LIGURIA	Genova	CASARZA LIGURE	0,000143995290
LIGURIA	Genova	CASELLA	0,000080228751
LIGURIA	Genova	CASTIGLIONE CHIAVARESE	0,000037811887
LIGURIA	Genova	CERANESI	0,000098024669
LIGURIA	Genova	CHIAVARI	0,000690161208
LIGURIA	Genova	CICAGNA	0,000063262620
LIGURIA	Genova	COGOLETO	0,000236991112
LIGURIA	Genova	COGORNO	0,000115180610
LIGURIA	Genova	COREGLIA LIGURE	0,000021494363
LIGURIA	Genova	CROCEFIOSCHI	0,000030738729
LIGURIA	Genova	DAVAGNA	0,000069533773
LIGURIA	Genova	FASCIA	0,000019293541
LIGURIA	Genova	FAVALE DI MALVARO	0,000025288473
LIGURIA	Genova	FONTANIGORDA	0,000025339081
LIGURIA	Genova	GENOVA	0,014634080167
LIGURIA	Genova	GORRETO	0,000021130842
LIGURIA	Genova	ISOLA DEL CANTONE	0,000063295041
LIGURIA	Genova	LAVAGNA	0,000348646879
LIGURIA	Genova	LEIVI	0,000059577502
LIGURIA	Genova	LORSICA	0,000029335443
LIGURIA	Genova	LUMARZO	0,000064257671
LIGURIA	Genova	MASONE	0,000091224488
LIGURIA	Genova	MELE	0,000071483170
LIGURIA	Genova	MEZZANEGO	0,000053516120
LIGURIA	Genova	MIGNANEGO	0,000098969059
LIGURIA	Genova	MOCONESI	0,000091505488
LIGURIA	Genova	MONEGLIA	0,000091065046




Regione	Provincia	Comune	Coefficiente di riparto relativo al Fabbisogno Standard
LIGURIA	Genova	MONTEBRUNO	0,000020275588
LIGURIA	Genova	MONTOGGIO	0,000078055311
LIGURIA	Genova	NE	0,000068459347
LIGURIA	Genova	NEIRONE	0,000043131224
LIGURIA	Genova	ORERO	0,000040266917
LIGURIA	Genova	PIEVE LIGURE	0,000050726123
LIGURIA	Genova	PORTOFINO	0,000027895241
LIGURIA	Genova	PROPATA	0,000020704545
LIGURIA	Genova	RAPALLO	0,000714873178
LIGURIA	Genova	RECCO	0,000210276523
LIGURIA	Genova	REZZOAGLIO	0,000047532627
LIGURIA	Genova	RONCO SCRIVIA	0,000118919540
LIGURIA	Genova	RONDANINA	0,000014550467
LIGURIA	Genova	ROSSIGLIONE	0,000088144912
LIGURIA	Genova	ROVEGNO	0,000035198012
LIGURIA	Genova	SAN COLOMBANO CERTENOLI	0,000080896570
LIGURIA	Genova	SANT'OLCESE	0,000129562498
LIGURIA	Genova	SANTA MARGHERITA LIGURE	0,000291427363
LIGURIA	Genova	SANTO STEFANO D'AVETO	0,000047941041
LIGURIA	Genova	SAVIGNONE	0,000074095472
LIGURIA	Genova	SERRA RICCO'	0,000174785843
LIGURIA	Genova	SESTRI LEVANTE	0,000439635534
LIGURIA	Genova	SORI	0,000101491063
LIGURIA	Genova	TIGLIETO	0,000036683496
LIGURIA	Genova	TORRIGLIA	0,000065057126
LIGURIA	Genova	TRIBOGNA	0,000032458255
LIGURIA	Genova	USCIO	0,000073316067
LIGURIA	Genova	VALBREVENNA	0,000037537247
LIGURIA	Genova	VOBBIA	0,000031177336
LIGURIA	Genova	ZOAGLI	0,000066658767
LIGURIA	Imperia	AIROLE	0,000025996392
LIGURIA	Imperia	APRICALE	0,000034297653
LIGURIA	Imperia	AQUILA DI ARROSCIA	0,000022523419
LIGURIA	Imperia	ARMO	0,000019143611
LIGURIA	Imperia	AURIGO	0,000028471528
LIGURIA	Imperia	BADALUCCO	0,000045686242



Regione	Provincia	Comune	Coefficiente di riparto relativo al Fabbisogno Standard
LIGURIA	Imperia	BAIARDO	0,000025413971
LIGURIA	Imperia	BORDIGHERA	0,000275375729
LIGURIA	Imperia	BORGHETTO D'ARROSCIA	0,000031192816
LIGURIA	Imperia	BORGOMARO	0,000036256343
LIGURIA	Imperia	CAMPOROSSO	0,000119320686
LIGURIA	Imperia	CARAVONICA	0,000020791895
LIGURIA	Imperia	CARPASIO	0,000020325496
LIGURIA	Imperia	CASTEL VITTORIO	0,000024214712
LIGURIA	Imperia	CASTELLARO	0,000037340833
LIGURIA	Imperia	CERIANA	0,000044931353
LIGURIA	Imperia	CERVO	0,000049082334
LIGURIA	Imperia	CESIO	0,000021995450
LIGURIA	Imperia	CHIUSANICO	0,000029915439
LIGURIA	Imperia	CHIUSAVECCHIA	0,000030656199
LIGURIA	Imperia	CIPRESSA	0,000048791303
LIGURIA	Imperia	CIVEZZA	0,000027152600
LIGURIA	Imperia	COSIO DI ARROSCIA	0,000025397075
LIGURIA	Imperia	COSTARAINERA	0,000036678802
LIGURIA	Imperia	DIANO ARENTINO	0,000031459964
LIGURIA	Imperia	DIANO CASTELLO	0,000070035754
LIGURIA	Imperia	DIANO MARINA	0,000194100261
LIGURIA	Imperia	DIANO SAN PIETRO	0,000037093414
LIGURIA	Imperia	DOLCEACQUA	0,000054481203
LIGURIA	Imperia	DOLCEDO	0,000055330807
LIGURIA	Imperia	IMPERIA	0,000892369625
LIGURIA	Imperia	ISOLABONA	0,000028895716
LIGURIA	Imperia	LUCINASCO	0,000023347987
LIGURIA	Imperia	MENDATICA	0,000022962836
LIGURIA	Imperia	MOLINI DI TRIORA	0,000034591655
LIGURIA	Imperia	MONTALTO LIGURE	0,000024127553
LIGURIA	Imperia	MONTEGROSSO PIAN LATTE	0,000019312611
LIGURIA	Imperia	OLIVETTA SAN MICHELE	0,000021197104
LIGURIA	Imperia	OSPEDALETTI	0,000114347488
LIGURIA	Imperia	PERINALDO	0,000040545528
LIGURIA	Imperia	PIETRABRUNA	0,000032217806
LIGURIA	Imperia	PIEVE DI TEO	0,000046138176




Regione	Provincia	Comune	Coefficiente di riparto relativo al Fabbisogno Standard
LIGURIA	Imperia	PIGNA	0,000041528600
LIGURIA	Imperia	POMPEIANA	0,000031547024
LIGURIA	Imperia	PONTEDASSIO	0,000062882204
LIGURIA	Imperia	PORNASSIO	0,000033716822
LIGURIA	Imperia	PRELA'	0,000032861616
LIGURIA	Imperia	RANZO	0,000029695130
LIGURIA	Imperia	REZZO	0,000031892403
LIGURIA	Imperia	RIVA LIGURE	0,000074277858
LIGURIA	Imperia	ROCCHETTA NERVINA	0,000023141977
LIGURIA	Imperia	SAN BARTOLOMEO AL MARE	0,000096963736
LIGURIA	Imperia	SAN BIAGIO DELLA CIMA	0,000033779493
LIGURIA	Imperia	SAN LORENZO AL MARE	0,000056538858
LIGURIA	Imperia	SAN REMO	0,001200531963
LIGURIA	Imperia	SANTO STEFANO AL MARE	0,000074726401
LIGURIA	Imperia	SEBORGIA	0,000023581512
LIGURIA	Imperia	SOLDANO	0,000036850293
LIGURIA	Imperia	TAGGIA	0,000313334379
LIGURIA	Imperia	TERZORIO	0,000020846476
LIGURIA	Imperia	TRIORA	0,000029329807
LIGURIA	Imperia	VALLEBONA	0,000045025895
LIGURIA	Imperia	VALLECROSCIA	0,000164738347
LIGURIA	Imperia	VASIA	0,000028880788
LIGURIA	Imperia	VENTIMIGLIA	0,000449718973
LIGURIA	Imperia	VESSALICO	0,000023615942
LIGURIA	Imperia	VILLA FARALDI	0,000025779726
LIGURIA	La Spezia	AMEGLIA	0,000102474006
LIGURIA	La Spezia	ARCOLA	0,000241918912
LIGURIA	La Spezia	BEVERINO	0,000068789608
LIGURIA	La Spezia	BOLANO	0,000127583365
LIGURIA	La Spezia	BONASSOLA	0,000045441119
LIGURIA	La Spezia	BORGHETTO DI VARA	0,000043730993
LIGURIA	La Spezia	BRUGNATO	0,000042429178
LIGURIA	La Spezia	CALICE AL CORNOVIGLIO	0,000052051902
LIGURIA	La Spezia	CARRO	0,000034876893
LIGURIA	La Spezia	CARRODANO	0,000030938304
LIGURIA	La Spezia	CASTELNUOVO MAGRA	0,000174794772




Regione	Provincia	Comune	Coefficiente di riparto relativo al Fabbisogno Standard
LIGURIA	La Spezia	DEIVA MARINA	0,000052335494
LIGURIA	La Spezia	FOLLO	0,000118306852
LIGURIA	La Spezia	FRAMURA	0,000036949052
LIGURIA	La Spezia	LA SPEZIA	0,001879176938
LIGURIA	La Spezia	LERICI	0,000252051309
LIGURIA	La Spezia	LEVANTO	0,000142882761
LIGURIA	La Spezia	MAISSANA	0,000038575784
LIGURIA	La Spezia	MONTEROSSO AL MARE	0,000059020190
LIGURIA	La Spezia	ORTONOVO	0,000182270481
LIGURIA	La Spezia	PIGNONE	0,000026660616
LIGURIA	La Spezia	PORTOVENERE	0,000110172764
LIGURIA	La Spezia	RICCO' DEL GOLFO DI SPEZIA	0,000083246698
LIGURIA	La Spezia	RIOMAGGIORE	0,000066303900
LIGURIA	La Spezia	ROCCHETTA DI VARA	0,000041207151
LIGURIA	La Spezia	SANTO STEFANO DI MAGRA	0,000178815070
LIGURIA	La Spezia	SARZANA	0,000550116449
LIGURIA	La Spezia	SESTA GODANO	0,000059544383
LIGURIA	La Spezia	VARESE LIGURE	0,000086179815
LIGURIA	La Spezia	VERNAZZA	0,000045090635
LIGURIA	La Spezia	VEZZANO LIGURE	0,000151520336
LIGURIA	La Spezia	ZIGNAGO	0,000031086078
LIGURIA	Savona	ALASSIO	0,000262420496
LIGURIA	Savona	ALBENGA	0,000513331824
LIGURIA	Savona	ALBISOLA SUPERIORE	0,000285002568
LIGURIA	Savona	ALBISSOLA MARINA	0,000172110348
LIGURIA	Savona	ALTARE	0,000075317343
LIGURIA	Savona	ANDORA	0,000200214810
LIGURIA	Savona	ARNASCO	0,000030482408
LIGURIA	Savona	BALESTRINO	0,000027917421
LIGURIA	Savona	BARDINETTO	0,000035737662
LIGURIA	Savona	BERGEGGI	0,000036105034
LIGURIA	Savona	BOISSANO	0,000061367007
LIGURIA	Savona	BORGHETTO SANTO SPIRITO	0,000147034072
LIGURIA	Savona	BORGIO VEREZZI	0,000067958442
LIGURIA	Savona	BORMIDA	0,000027414506
LIGURIA	Savona	CAIRO MONTENOTTE	0,000327582677



Regione	Provincia	Comune	Coefficiente di riparto relativo al Fabbisogno Standard
LIGURIA	Savona	CALICE LIGURE	0,000051889496
LIGURIA	Savona	CALIZZANO	0,000063983509
LIGURIA	Savona	CARCARE	0,000134551039
LIGURIA	Savona	CASANOVA LERRONE	0,000035828047
LIGURIA	Savona	CASTELBIANCO	0,000023442360
LIGURIA	Savona	CASTELVECCHIO DI ROCCA BARBENA	0,000020625803
LIGURIA	Savona	CELLE LIGURE	0,000140354854
LIGURIA	Savona	CENGIO	0,000122965856
LIGURIA	Savona	CERIALE	0,000153195467
LIGURIA	Savona	CISANO SUL NEVA	0,000042709406
LIGURIA	Savona	COSSERIA	0,000038775389
LIGURIA	Savona	DEGO	0,000063838981
LIGURIA	Savona	ERLI	0,000023937793
LIGURIA	Savona	FINALE LIGURE	0,000271056581
LIGURIA	Savona	GARLENDIA	0,000051333121
LIGURIA	Savona	GIUSTENICE	0,000033085133
LIGURIA	Savona	GIUSVALLA	0,000026269807
LIGURIA	Savona	LAIGUEGLIA	0,000067507156
LIGURIA	Savona	LOANO	0,000288450082
LIGURIA	Savona	MAGLIOLO	0,000031991710
LIGURIA	Savona	MALLARE	0,000045744611
LIGURIA	Savona	MASSIMINO	0,000019953312
LIGURIA	Savona	MILLESIMO	0,000131605934
LIGURIA	Savona	MIOGLIA	0,000031134960
LIGURIA	Savona	MURIALDO	0,000038214147
LIGURIA	Savona	NASINO	0,000022130880
LIGURIA	Savona	NOLI	0,000091156057
LIGURIA	Savona	ONZO	0,000020144826
LIGURIA	Savona	ORCO FEGLINO	0,000036667640
LIGURIA	Savona	ORTOVERO	0,000046944643
LIGURIA	Savona	OSIGLIA	0,000029915968
LIGURIA	Savona	PALLARE	0,000041969269
LIGURIA	Savona	PIANA CRIXIA	0,000046969164
LIGURIA	Savona	PIETRA LIGURE	0,000250536642
LIGURIA	Savona	PLODIO	0,000029654455
LIGURIA	Savona	PONTINVREA	0,000038497967




Regione	Provincia	Comune	Coefficiente di riparto relativo al Fabbisogno Standard
LIGURIA	Savona	QUILIANO	0,000148076499
LIGURIA	Savona	RIALTO	0,000028147068
LIGURIA	Savona	ROCCAVIGNALE	0,000039962980
LIGURIA	Savona	SASSELLO	0,000071889487
LIGURIA	Savona	SAVONA	0,001325267921
LIGURIA	Savona	SPOTORNO	0,000122175396
LIGURIA	Savona	STELLA	0,000076757791
LIGURIA	Savona	STELLANELLO	0,000035807890
LIGURIA	Savona	TESTICO	0,000023333797
LIGURIA	Savona	TOIRANO	0,000076666802
LIGURIA	Savona	TOVO SAN GIACOMO	0,000059360673
LIGURIA	Savona	URBE	0,000040137368
LIGURIA	Savona	VADO LIGURE	0,000249588878
LIGURIA	Savona	VARAZZE	0,000377824387
LIGURIA	Savona	VENDONE	0,000024477957
LIGURIA	Savona	VEZZI PORTIO	0,000028398377
LIGURIA	Savona	VILLANOVA D'ALBENGA	0,000071963298
LIGURIA	Savona	ZUCCARELLO	0,000026644056
LOMBARDIA	Bergamo	ADRARA SAN MARTINO	0,000050853591
LOMBARDIA	Bergamo	ADRARA SAN ROCCO	0,000030802719
LOMBARDIA	Bergamo	ALBANO SANT'ALESSANDRO	0,000147048787
LOMBARDIA	Bergamo	ALBINO	0,000367080306
LOMBARDIA	Bergamo	ALGUA	0,000028388337
LOMBARDIA	Bergamo	ALME'	0,000110617240
LOMBARDIA	Bergamo	ALMENNO SAN BARTOLOMEO	0,000100211202
LOMBARDIA	Bergamo	ALMENNO SAN SALVATORE	0,000102953347
LOMBARDIA	Bergamo	ALZANO LOMBARDO	0,000246639818
LOMBARDIA	Bergamo	AMBIVERE	0,000035919799
LOMBARDIA	Bergamo	ANTEGNATE	0,000049588677
LOMBARDIA	Bergamo	ARCENE	0,000075876770
LOMBARDIA	Bergamo	ARDESIO	0,000080603027
LOMBARDIA	Bergamo	ARZAGO D'ADDA	0,000066442426
LOMBARDIA	Bergamo	AVERARA	0,000021252482
LOMBARDIA	Bergamo	AVIATICO	0,000025770672
LOMBARDIA	Bergamo	AZZANO SAN PAOLO	0,000158978131
LOMBARDIA	Bergamo	AZZONE	0,000025606424







Regione	Provincia	Comune	Coefficiente di riparto relativo al Fabbisogno Standard
LOMBARDIA	Bergamo	BAGNATICA	0,000093382895
LOMBARDIA	Bergamo	BARBATA	0,000025480123
LOMBARDIA	Bergamo	BARIANO	0,000108439416
LOMBARDIA	Bergamo	BARZANA	0,000038412278
LOMBARDIA	Bergamo	BEDULITA	0,000029081249
LOMBARDIA	Bergamo	BERBENNO	0,000058560710
LOMBARDIA	Bergamo	BERGAMO	0,002435289829
LOMBARDIA	Bergamo	BERZO SAN FERMO	0,000036754929
LOMBARDIA	Bergamo	BIANZANO	0,000026543821
LOMBARDIA	Bergamo	BLELLO	0,000015469506
LOMBARDIA	Bergamo	BOLGARE	0,000080809946
LOMBARDIA	Bergamo	BOLTIERE	0,000090973901
LOMBARDIA	Bergamo	BONATE SOPRA	0,000121838006
LOMBARDIA	Bergamo	BONATE SOTTO	0,000113694368
LOMBARDIA	Bergamo	BORGO DI TERZO	0,000030234299
LOMBARDIA	Bergamo	BOSSICO	0,000024057190
LOMBARDIA	Bergamo	BOTTANUCO	0,000086906949
LOMBARDIA	Bergamo	BRACCA	0,000026478560
LOMBARDIA	Bergamo	BRANZI	0,000029579945
LOMBARDIA	Bergamo	BREMBATE	0,000169121208
LOMBARDIA	Bergamo	BREMBATE DI SOPRA	0,000116600403
LOMBARDIA	Bergamo	BREMBILLA	0,000081738082
LOMBARDIA	Bergamo	BRIGNANO GERA D'ADDA	0,000098823830
LOMBARDIA	Bergamo	BRUMANO	0,000017033401
LOMBARDIA	Bergamo	BRUSAPORTO	0,000126179423
LOMBARDIA	Bergamo	CALCINATE	0,000124561176
LOMBARDIA	Bergamo	CALCIO	0,000101335499
LOMBARDIA	Bergamo	CALUSCO D'ADDA	0,000094471716
LOMBARDIA	Bergamo	CALVENZANO	0,000076135845
LOMBARDIA	Bergamo	CAMERATA CORNELLO	0,000026241449
LOMBARDIA	Bergamo	CANONICA D'ADDA	0,000100302532
LOMBARDIA	Bergamo	CAPIZZONE	0,000042625953
LOMBARDIA	Bergamo	CAPRIATE SAN GERVASIO	0,000140395769
LOMBARDIA	Bergamo	CAPRINO BERGAMASCO	0,000071314911
LOMBARDIA	Bergamo	CARAVAGGIO	0,000279831901
LOMBARDIA	Bergamo	CAROBBIO DEGLI ANGELI	0,000066846679




Regione	Provincia	Comune	Coefficiente di riparto relativo al Fabbisogno Standard
LOMBARDIA	Bergamo	CARONA	0,000024533946
LOMBARDIA	Bergamo	CARVICO	0,000093902110
LOMBARDIA	Bergamo	CASAZZA	0,000104840522
LOMBARDIA	Bergamo	CASIRATE D'ADDA	0,000090091562
LOMBARDIA	Bergamo	CASNIGO	0,000078783946
LOMBARDIA	Bergamo	CASSIGLIO	0,000017604554
LOMBARDIA	Bergamo	CASTEL ROZZONE	0,000056188553
LOMBARDIA	Bergamo	CASTELLI CALEPIO	0,000178022664
LOMBARDIA	Bergamo	CASTIONE DELLA PRESOLANA	0,000077658356
LOMBARDIA	Bergamo	CASTRO	0,000047368303
LOMBARDIA	Bergamo	CAVERNAGO	0,000035689601
LOMBARDIA	Bergamo	CAZZANO SANT'ANDREA	0,000048150203
LOMBARDIA	Bergamo	CENATE SOPRA	0,000053184625
LOMBARDIA	Bergamo	CENATE SOTTO	0,000080001250
LOMBARDIA	Bergamo	CENE	0,000099933485
LOMBARDIA	Bergamo	CERETE	0,000047342888
LOMBARDIA	Bergamo	CHIGNOLO D'ISOLA	0,000056465312
LOMBARDIA	Bergamo	CHIUDUNO	0,000092754354
LOMBARDIA	Bergamo	CISANO BERGAMASCO	0,000116517177
LOMBARDIA	Bergamo	CISERANO	0,000105302584
LOMBARDIA	Bergamo	CIVIDATE AL PIANO	0,000079448300
LOMBARDIA	Bergamo	CLUSONE	0,000199879244
LOMBARDIA	Bergamo	COLERE	0,000034639636
LOMBARDIA	Bergamo	COLOGNO AL SERIO	0,000148975574
LOMBARDIA	Bergamo	COLZATE	0,000049614083
LOMBARDIA	Bergamo	COMUN NUOVO	0,000070447372
LOMBARDIA	Bergamo	CORNA IMAGNA	0,000029443284
LOMBARDIA	Bergamo	CORNALBA	0,000022047212
LOMBARDIA	Bergamo	CORTENUOVA	0,000038922434
LOMBARDIA	Bergamo	COSTA DI MEZZATE	0,000063135889
LOMBARDIA	Bergamo	COSTA SERINA	0,000034930885
LOMBARDIA	Bergamo	COSTA VALLE IMAGNA	0,000028550167
LOMBARDIA	Bergamo	COSTA VOLPINO	0,000167066288
LOMBARDIA	Bergamo	COVO	0,000082511184
LOMBARDIA	Bergamo	CREDARO	0,000071946815
LOMBARDIA	Bergamo	CURNO	0,000142586698




Regione	Provincia	Comune	Coefficiente di riparto relativo al Fabbisogno Standard
LOMBARDIA	Bergamo	CUSIO	0,000021561076
LOMBARDIA	Bergamo	DALMINE	0,000376559289
LOMBARDIA	Bergamo	DOSSENA	0,000036577955
LOMBARDIA	Bergamo	ENDINE GAIANO	0,000074837368
LOMBARDIA	Bergamo	ENTRATICO	0,000051276051
LOMBARDIA	Bergamo	FARA GERA D'ADDA	0,000165734770
LOMBARDIA	Bergamo	FARA OLIVANA CON SOLA	0,000035605902
LOMBARDIA	Bergamo	FILAGO	0,000049585956
LOMBARDIA	Bergamo	FINO DEL MONTE	0,000041644175
LOMBARDIA	Bergamo	FIORANO AL SERIO	0,000071196953
LOMBARDIA	Bergamo	FONTANELLA	0,000070029906
LOMBARDIA	Bergamo	FONTENO	0,000031517763
LOMBARDIA	Bergamo	FOPPOLO	0,000019818689
LOMBARDIA	Bergamo	FORESTO SPARSO	0,000062468739
LOMBARDIA	Bergamo	FORNOVO SAN GIOVANNI	0,000068549075
LOMBARDIA	Bergamo	FUIPIANO VALLE IMAGNA	0,000020422425
LOMBARDIA	Bergamo	GANDELLINO	0,000033331431
LOMBARDIA	Bergamo	GANDINO	0,000116414989
LOMBARDIA	Bergamo	GANDOSSO	0,000037591145
LOMBARDIA	Bergamo	GAVERINA TERME	0,000026409578
LOMBARDIA	Bergamo	GAZZANIGA	0,000122790081
LOMBARDIA	Bergamo	GEROSA	0,000022229071
LOMBARDIA	Bergamo	GHISALBA	0,000094869928
LOMBARDIA	Bergamo	GORLAGO	0,000107700852
LOMBARDIA	Bergamo	GORLE	0,000091433850
LOMBARDIA	Bergamo	GORNO	0,000050513095
LOMBARDIA	Bergamo	GRASSOBBIO	0,000123666712
LOMBARDIA	Bergamo	GROMO	0,000043127612
LOMBARDIA	Bergamo	GRONE	0,000030603701
LOMBARDIA	Bergamo	GRUMELLO DEL MONTE	0,000172071640
LOMBARDIA	Bergamo	ISOLA DI FONDRÀ	0,000020018120
LOMBARDIA	Bergamo	ISSO	0,000022017490
LOMBARDIA	Bergamo	LALLIO	0,000077241203
LOMBARDIA	Bergamo	LEFFE	0,000123201641
LOMBARDIA	Bergamo	LENNA	0,000028925314
LOMBARDIA	Bergamo	LEVATE	0,000067986424



Regione	Provincia	Comune	Coefficiente di riparto relativo al Fabbisogno Standard
LOMBARDIA	Bergamo	LOCATELLO	0,000030229736
LOMBARDIA	Bergamo	LOVERE	0,000142969042
LOMBARDIA	Bergamo	LURANO	0,000051276483
LOMBARDIA	Bergamo	LUZZANA	0,000026605424
LOMBARDIA	Bergamo	MADONE	0,000076946997
LOMBARDIA	Bergamo	MAPELLO	0,000122582115
LOMBARDIA	Bergamo	MARTINENGO	0,000135489864
LOMBARDIA	Bergamo	MEDOLAGO	0,000047266781
LOMBARDIA	Bergamo	MEZZOLDO	0,000020310924
LOMBARDIA	Bergamo	MISANO DI GERA D'ADDA	0,000041990787
LOMBARDIA	Bergamo	MOIO DE' CALVI	0,000019233568
LOMBARDIA	Bergamo	MONASTEROLO DEL CASTELLO	0,000041854250
LOMBARDIA	Bergamo	MONTELLO	0,000055391573
LOMBARDIA	Bergamo	MORENGO	0,000059958958
LOMBARDIA	Bergamo	MORNICO AL SERIO	0,000042087530
LOMBARDIA	Bergamo	MOZZANICA	0,000076333030
LOMBARDIA	Bergamo	MOZZO	0,000127608262
LOMBARDIA	Bergamo	NEMBRO	0,000206034405
LOMBARDIA	Bergamo	OLMO AL BREMBO	0,000026347372
LOMBARDIA	Bergamo	OLTRE IL COLLE	0,000037435353
LOMBARDIA	Bergamo	OLTRESSENDA ALTA	0,000020003690
LOMBARDIA	Bergamo	ONETA	0,000026734611
LOMBARDIA	Bergamo	ONORE	0,000038319266
LOMBARDIA	Bergamo	ORIO AL SERIO	0,000047876986
LOMBARDIA	Bergamo	ORNICA	0,000019517720
LOMBARDIA	Bergamo	OSIO SOPRA	0,000076239208
LOMBARDIA	Bergamo	OSIO SOTTO	0,000248104928
LOMBARDIA	Bergamo	PAGAZZANO	0,000045112540
LOMBARDIA	Bergamo	PALADINA	0,000083923467
LOMBARDIA	Bergamo	PALAZZAGO	0,000071908454
LOMBARDIA	Bergamo	PALOSCO	0,000082470038
LOMBARDIA	Bergamo	PARRE	0,000060100503
LOMBARDIA	Bergamo	PARZANICA	0,000025849890
LOMBARDIA	Bergamo	PEDRENGO	0,000097390245
LOMBARDIA	Bergamo	PEIA	0,000048640916
LOMBARDIA	Bergamo	PIANICO	0,000038235532




Regione	Provincia	Comune	Coefficiente di riparto relativo al Fabbisogno Standard
LOMBARDIA	Bergamo	PIARIO	0,000031503897
LOMBARDIA	Bergamo	PIAZZA BREMBANA	0,000036441339
LOMBARDIA	Bergamo	PIAZZATORRE	0,000024583888
LOMBARDIA	Bergamo	PIAZZOLO	0,000015390465
LOMBARDIA	Bergamo	POGNANO	0,000034797377
LOMBARDIA	Bergamo	PONTE NOSSA	0,000059571063
LOMBARDIA	Bergamo	PONTE SAN PIETRO	0,000219801475
LOMBARDIA	Bergamo	PONTERANICA	0,000136526340
LOMBARDIA	Bergamo	PONTIDA	0,000064288003
LOMBARDIA	Bergamo	PONTIROLO NUOVO	0,000086516257
LOMBARDIA	Bergamo	PRADALUNGA	0,000099921252
LOMBARDIA	Bergamo	PREDORE	0,000046825150
LOMBARDIA	Bergamo	PREMOLO	0,000041163990
LOMBARDIA	Bergamo	PRESEZZO	0,000099043084
LOMBARDIA	Bergamo	PUMENENGO	0,000046498008
LOMBARDIA	Bergamo	RANICA	0,000080314498
LOMBARDIA	Bergamo	RANZANICO	0,000041939813
LOMBARDIA	Bergamo	RIVA DI SOLTÒ	0,000033772613
LOMBARDIA	Bergamo	ROGNO	0,000065989050
LOMBARDIA	Bergamo	ROMANO DI LOMBARDIA	0,000346719478
LOMBARDIA	Bergamo	RONCOBELLO	0,000024821099
LOMBARDIA	Bergamo	RONCOLA	0,000024395125
LOMBARDIA	Bergamo	ROTA D'IMAGNA	0,000035497393
LOMBARDIA	Bergamo	ROVETTA	0,000088292549
LOMBARDIA	Bergamo	SAN GIOVANNI BIANCO	0,000083891550
LOMBARDIA	Bergamo	SAN PAOLO D'ARGON	0,000071196703
LOMBARDIA	Bergamo	SAN PELLEGRINO TERME	0,000101523677
LOMBARDIA	Bergamo	SANT'OMOBONO TERME	0,000079619767
LOMBARDIA	Bergamo	SANTA BRIGIDA	0,000027316339
LOMBARDIA	Bergamo	SARNICO	0,000145236688
LOMBARDIA	Bergamo	SCANZOROSCIATE	0,000173497705
LOMBARDIA	Bergamo	SCHILPARIO	0,000044200611
LOMBARDIA	Bergamo	SEDRINA	0,000059503868
LOMBARDIA	Bergamo	SELVINO	0,000052394815
LOMBARDIA	Bergamo	SERIATE	0,000396552019
LOMBARDIA	Bergamo	SERINA	0,000039700530




Regione	Provincia	Comune	Coefficiente di riparto relativo al Fabbisogno Standard
LOMBARDIA	Bergamo	SOLTO COLLINA	0,000034972322
LOMBARDIA	Bergamo	SOLZA	0,000045869544
LOMBARDIA	Bergamo	SONGAVAZZO	0,000027511571
LOMBARDIA	Bergamo	SORISOLE	0,000143961381
LOMBARDIA	Bergamo	SOTTO IL MONTE GIOVANNI XXIII	0,000073079568
LOMBARDIA	Bergamo	SOVERE	0,000109296256
LOMBARDIA	Bergamo	SPINONE AL LAGO	0,000030795710
LOMBARDIA	Bergamo	SPIRANO	0,000068731005
LOMBARDIA	Bergamo	STEZZANO	0,000229257101
LOMBARDIA	Bergamo	STROZZA	0,000039931607
LOMBARDIA	Bergamo	SUISIO	0,000069000377
LOMBARDIA	Bergamo	TALEGGIO	0,000030237913
LOMBARDIA	Bergamo	TAVERNOLA BERGAMASCA	0,000057621167
LOMBARDIA	Bergamo	TELGATE	0,000093151697
LOMBARDIA	Bergamo	TERNO D'ISOLA	0,000122137338
LOMBARDIA	Bergamo	TORRE BOLDONE	0,000126056939
LOMBARDIA	Bergamo	TORRE DE' ROVERI	0,000057213735
LOMBARDIA	Bergamo	TORRE PALLAVICINA	0,000036978257
LOMBARDIA	Bergamo	TRESCORE BALNEARIO	0,000179579935
LOMBARDIA	Bergamo	TREVIGLIO	0,000572508882
LOMBARDIA	Bergamo	TREVILOLO	0,000140844429
LOMBARDIA	Bergamo	UBIALE CLANEZZO	0,000031578150
LOMBARDIA	Bergamo	URGNANO	0,000131997299
LOMBARDIA	Bergamo	VALBONDIONE	0,000040790234
LOMBARDIA	Bergamo	VALBREMBO	0,000062772533
LOMBARDIA	Bergamo	VALGOGLIO	0,000024334821
LOMBARDIA	Bergamo	VALLEVE	0,000018174995
LOMBARDIA	Bergamo	VALNEGRA	0,000020569972
LOMBARDIA	Bergamo	VALSECCA	0,000024410363
LOMBARDIA	Bergamo	VALTORTA	0,000022330279
LOMBARDIA	Bergamo	VEDESETA	0,000020074635
LOMBARDIA	Bergamo	VERDELLINO	0,000115085244
LOMBARDIA	Bergamo	VERDELLO	0,000113031639
LOMBARDIA	Bergamo	VERTOVA	0,000120817466
LOMBARDIA	Bergamo	VIADANICA	0,000032950328
LOMBARDIA	Bergamo	VIGANO SAN MARTINO	0,000031582166



Regione	Provincia	Comune	Coefficiente di riparto relativo al Fabbisogno Standard
LOMBARDIA	Bergamo	VIGOLO	0,000032670054
LOMBARDIA	Bergamo	VILLA D'ADDA	0,000095911592
LOMBARDIA	Bergamo	VILLA D'ALME'	0,000114689266
LOMBARDIA	Bergamo	VILLA D'OGNA	0,000052413153
LOMBARDIA	Bergamo	VILLA DI SERIO	0,000104477642
LOMBARDIA	Bergamo	VILLONGO	0,000125875509
LOMBARDIA	Bergamo	VILMINORE DI SCALVE	0,000042270070
LOMBARDIA	Bergamo	ZANDOBBIO	0,000065636475
LOMBARDIA	Bergamo	ZANICA	0,000156346252
LOMBARDIA	Bergamo	ZOGNO	0,000173804889
LOMBARDIA	Brescia	ACQUAFREDDA	0,000033658267
LOMBARDIA	Brescia	ADRO	0,000145063412
LOMBARDIA	Brescia	AGNOSINE	0,000051577306
LOMBARDIA	Brescia	ALFIANELLO	0,000061231252
LOMBARDIA	Brescia	ANFO	0,000028571463
LOMBARDIA	Brescia	ANGOLO TERME	0,000058494077
LOMBARDIA	Brescia	ARTOGNE	0,000070457294
LOMBARDIA	Brescia	AZZANO MELLA	0,000053249069
LOMBARDIA	Brescia	BAGNOLO MELLA	0,000215557453
LOMBARDIA	Brescia	BAGOLINO	0,000092455312
LOMBARDIA	Brescia	BARBARIGA	0,000060286831
LOMBARDIA	Brescia	BARGHE	0,000032094433
LOMBARDIA	Brescia	BASSANO BRESCIANO	0,000045183322
LOMBARDIA	Brescia	BEDIZZOLE	0,000182729073
LOMBARDIA	Brescia	BERLINGO	0,000064472128
LOMBARDIA	Brescia	BERZO DEMO	0,000051475870
LOMBARDIA	Brescia	BERZO INFERIORE	0,000037360817
LOMBARDIA	Brescia	BIENNO	0,000073329661
LOMBARDIA	Brescia	BIONE	0,000046721189
LOMBARDIA	Brescia	BORGO SAN GIACOMO	0,000104129819
LOMBARDIA	Brescia	BORGOSATOLLO	0,000157987312
LOMBARDIA	Brescia	BORNO	0,000088151740
LOMBARDIA	Brescia	BOTTICINO	0,000215085886
LOMBARDIA	Brescia	BOVEGNO	0,000059877448
LOMBARDIA	Brescia	BOVEZZO	0,000161283330
LOMBARDIA	Brescia	BRANDICO	0,000037567058




Regione	Provincia	Comune	Coefficiente di riparto relativo al Fabbisogno Standard
LOMBARDIA	Brescia	BRAONE	0,000030026261
LOMBARDIA	Brescia	BRENO	0,000132886509
LOMBARDIA	Brescia	BRESCIA	0,003959508934
LOMBARDIA	Brescia	BRIONE	0,000031580577
LOMBARDIA	Brescia	CAINO	0,000045427667
LOMBARDIA	Brescia	CALCINATO	0,000199240808
LOMBARDIA	Brescia	CALVAGESE DELLA RIVIERA	0,000055240519
LOMBARDIA	Brescia	CALVISANO	0,000163808522
LOMBARDIA	Brescia	CAPO DI PONTE	0,000075664607
LOMBARDIA	Brescia	CAPOVALE	0,000024231468
LOMBARDIA	Brescia	CAPRIANO DEL COLLE	0,000091225462
LOMBARDIA	Brescia	CAPRIOLO	0,000145641770
LOMBARDIA	Brescia	CARPENEDOLO	0,000217961242
LOMBARDIA	Brescia	CASTEGNATO	0,000080826376
LOMBARDIA	Brescia	CASTEL MELLA	0,000143688274
LOMBARDIA	Brescia	CASTELCOVATI	0,000111917984
LOMBARDIA	Brescia	CASTENEDOLO	0,000174896944
LOMBARDIA	Brescia	CASTO	0,000038579084
LOMBARDIA	Brescia	CASTREZZATO	0,000137597627
LOMBARDIA	Brescia	CAZZAGO SAN MARTINO	0,000136578155
LOMBARDIA	Brescia	CEDEGOLO	0,000041278006
LOMBARDIA	Brescia	CELLATICA	0,000093890334
LOMBARDIA	Brescia	CERVENO	0,000029627705
LOMBARDIA	Brescia	CETO	0,000040715685
LOMBARDIA	Brescia	CEVO	0,000035249209
LOMBARDIA	Brescia	CHIARI	0,000465921891
LOMBARDIA	Brescia	CIGOLE	0,000057641442
LOMBARDIA	Brescia	CIMBERGO	0,000028463041
LOMBARDIA	Brescia	CIVIDATE CAMUNO	0,000078139479
LOMBARDIA	Brescia	COCCAGLIO	0,000159999183
LOMBARDIA	Brescia	COLLEBEATO	0,000078387169
LOMBARDIA	Brescia	COLLIO	0,000096030836
LOMBARDIA	Brescia	COLOGNE	0,000141852770
LOMBARDIA	Brescia	COMBZZANO-CIZZAGO	0,000067943502
LOMBARDIA	Brescia	CONCESIO	0,000256014447
LOMBARDIA	Brescia	CORTE FRANCA	0,000104198446






Regione	Provincia	Comune	Coefficiente di riparto relativo al Fabbisogno Standard
LOMBARDIA	Brescia	CORTENO GOLGI	0,000058458208
LOMBARDIA	Brescia	CORZANO	0,000033644972
LOMBARDIA	Brescia	DARFO BOARIO TERME	0,000264248093
LOMBARDIA	Brescia	DELLO	0,000067234795
LOMBARDIA	Brescia	DESENZANO DEL GARDA	0,000520505891
LOMBARDIA	Brescia	EDOLO	0,000129430475
LOMBARDIA	Brescia	ERBUSCO	0,000130082998
LOMBARDIA	Brescia	ESINE	0,000126441466
LOMBARDIA	Brescia	FIBSSE	0,000057254825
LOMBARDIA	Brescia	FLERO	0,000134112972
LOMBARDIA	Brescia	GAMBARA	0,000096703975
LOMBARDIA	Brescia	GARDONE RIVIERA	0,000078682268
LOMBARDIA	Brescia	GARDONE VAL TROMPIA	0,000229226948
LOMBARDIA	Brescia	GARGNANO	0,000092924624
LOMBARDIA	Brescia	GAVARDO	0,000166819013
LOMBARDIA	Brescia	GHEDI	0,000245704545
LOMBARDIA	Brescia	GIANICO	0,000042817698
LOMBARDIA	Brescia	GOTTOLENGO	0,000110394299
LOMBARDIA	Brescia	GUSSAGO	0,000279495960
LOMBARDIA	Brescia	IDRO	0,000053960093
LOMBARDIA	Brescia	INCUDINE	0,000023644005
LOMBARDIA	Brescia	IRMA	0,000018879424
LOMBARDIA	Brescia	ISEO	0,000168775850
LOMBARDIA	Brescia	ISORELLA	0,000068948111
LOMBARDIA	Brescia	LAVENONE	0,000029129174
LOMBARDIA	Brescia	LENO	0,000181102238
LOMBARDIA	Brescia	LIMONE SUL GARDA	0,000043371896
LOMBARDIA	Brescia	LODRINO	0,000046006616
LOMBARDIA	Brescia	LOGRATO	0,000096813892
LOMBARDIA	Brescia	LONATO DEL GARDA	0,000383151173
LOMBARDIA	Brescia	LONGHENA	0,000027171699
LOMBARDIA	Brescia	LOSINE	0,000033724862
LOMBARDIA	Brescia	LOZIO	0,000026972880
LOMBARDIA	Brescia	LUMIZZANE	0,000367201656
LOMBARDIA	Brescia	MACLODIO	0,000035525641
LOMBARDIA	Brescia	MAGASA	0,000020679454




Regione	Provincia	Comune	Coefficiente di riparto relativo al Fabbisogno Standard
LOMBARDIA	Brescia	MAIRANO	0,000062319461
LOMBARDIA	Brescia	MALEGNO	0,000050665173
LOMBARDIA	Brescia	MALONNO	0,000068703702
LOMBARDIA	Brescia	MANERBA DEL GARDA	0,000123335791
LOMBARDIA	Brescia	MANERBIO	0,000274752318
LOMBARDIA	Brescia	MARCHENO	0,000089231642
LOMBARDIA	Brescia	MARMENTINO	0,000027716070
LOMBARDIA	Brescia	MARONE	0,000082751492
LOMBARDIA	Brescia	MAZZANO	0,000153726533
LOMBARDIA	Brescia	MILZANO	0,000044391335
LOMBARDIA	Brescia	MONIGA DEL GARDA	0,000080814210
LOMBARDIA	Brescia	MONNO	0,000035020520
LOMBARDIA	Brescia	MONTE ISOLA	0,000057306376
LOMBARDIA	Brescia	MONTICELLI BRUSATI	0,000083819317
LOMBARDIA	Brescia	MONTICHIARI	0,000358668607
LOMBARDIA	Brescia	MONTIRONE	0,000079976278
LOMBARDIA	Brescia	MURA	0,000032733859
LOMBARDIA	Brescia	MUSCOLINE	0,000062807659
LOMBARDIA	Brescia	NAVE	0,000195237669
LOMBARDIA	Brescia	NIARDO	0,000037632168
LOMBARDIA	Brescia	NUVOLENTO	0,000096317488
LOMBARDIA	Brescia	NUVOLERA	0,000074259190
LOMBARDIA	Brescia	ODOLO	0,000044430595
LOMBARDIA	Brescia	OFFLAGA	0,000072707849
LOMBARDIA	Brescia	OME	0,000065013063
LOMBARDIA	Brescia	ONO SAN PIETRO	0,000032716790
LOMBARDIA	Brescia	ORZINUOVI	0,000199708415
LOMBARDIA	Brescia	ORZIVECCHI	0,000050889848
LOMBARDIA	Brescia	OSPITALETTO	0,000193461882
LOMBARDIA	Brescia	OSSIMO	0,000047671189
LOMBARDIA	Brescia	PADENGHE SUL GARDA	0,000105134317
LOMBARDIA	Brescia	PADERNO FRANCIACORTA	0,000076492992
LOMBARDIA	Brescia	PAISCO LOVENO	0,000020464053
LOMBARDIA	Brescia	PAITONE	0,000053694130
LOMBARDIA	Brescia	PALAZZOLO SULL'OGLIO	0,000333433735
LOMBARDIA	Brescia	PARATICO	0,000096887921




Regione	Provincia	Comune	Coefficiente di riparto relativo al Fabbisogno Standard
LOMBARDIA	Brescia	PASPARDO	0,000028213725
LOMBARDIA	Brescia	PASSIRANO	0,000137163058
LOMBARDIA	Brescia	PAVONE DEL MELLA	0,000063715000
LOMBARDIA	Brescia	PERTICA ALTA	0,000030859905
LOMBARDIA	Brescia	PERTICA BASSA	0,000030765026
LOMBARDIA	Brescia	PEZZAZE	0,000044365152
LOMBARDIA	Brescia	PIAN CAMUNO	0,000091927994
LOMBARDIA	Brescia	PIANCOGNO	0,000067323168
LOMBARDIA	Brescia	PISOGNE	0,000187397224
LOMBARDIA	Brescia	POLAVENO	0,000053436420
LOMBARDIA	Brescia	POLPENAZZE DEL GARDA	0,000058727612
LOMBARDIA	Brescia	POMPIANO	0,000066459353
LOMBARDIA	Brescia	PONCARALE	0,000098465407
LOMBARDIA	Brescia	PONTE DI LEGNO	0,000053159662
LOMBARDIA	Brescia	PONTEVICO	0,000144713616
LOMBARDIA	Brescia	PONTOGLIO	0,000125412602
LOMBARDIA	Brescia	POZZOLENGO	0,000064871224
LOMBARDIA	Brescia	PRALBOINO	0,000056447815
LOMBARDIA	Brescia	PRESEGLIE	0,000036353094
LOMBARDIA	Brescia	PRESTINE	0,000024739189
LOMBARDIA	Brescia	PREVALLE	0,000138394761
LOMBARDIA	Brescia	PROVAGLIO D'ISEO	0,000099334410
LOMBARDIA	Brescia	PROVAGLIO VAL SABBIA	0,000037345373
LOMBARDIA	Brescia	PUEGNAGO DEL GARDA	0,000077482304
LOMBARDIA	Brescia	QUINZANO D'OGGIO	0,000135465168
LOMBARDIA	Brescia	REMEDELLO	0,000075515553
LOMBARDIA	Brescia	REZZATO	0,000254636348
LOMBARDIA	Brescia	ROCCAFRANCA	0,000066391160
LOMBARDIA	Brescia	RODENGO-SAIANO	0,000158269641
LOMBARDIA	Brescia	ROE' VOLCIANO	0,000099036062
LOMBARDIA	Brescia	RONCADELLE	0,000155604483
LOMBARDIA	Brescia	ROVATO	0,000361050905
LOMBARDIA	Brescia	RUDIANO	0,000098706070
LOMBARDIA	Brescia	SABBIO CHIESE	0,000059478687
LOMBARDIA	Brescia	SALE MARASINO	0,000077573806
LOMBARDIA	Brescia	SALO'	0,000271143745




Regione	Provincia	Comune	Coefficiente di riparto relativo al Fabbisogno Standard
LOMBARDIA	Brescia	SAN FELICE DEL BENACO	0,000070963847
LOMBARDIA	Brescia	SAN GERVASIO BRESCIANO	0,000078720533
LOMBARDIA	Brescia	SAN PAOLO	0,000083935302
LOMBARDIA	Brescia	SAN ZENO NAVIGLIO	0,000096446920
LOMBARDIA	Brescia	SAREZZO	0,000227994062
LOMBARDIA	Brescia	SAVIORE DELL'ADAMELLO	0,000036802391
LOMBARDIA	Brescia	SELLERO	0,000046223664
LOMBARDIA	Brescia	SENIGA	0,000040498051
LOMBARDIA	Brescia	SERLE	0,000084143639
LOMBARDIA	Brescia	SIRMIONE	0,000178840344
LOMBARDIA	Brescia	SOIANO DEL LAGO	0,000058262032
LOMBARDIA	Brescia	SONICO	0,000036402385
LOMBARDIA	Brescia	SULZANO	0,000062574729
LOMBARDIA	Brescia	TAVERNOLE SUL MELLA	0,000040233636
LOMBARDIA	Brescia	TEMU'	0,000036693490
LOMBARDIA	Brescia	TIGNALE	0,000047001485
LOMBARDIA	Brescia	TORBOLE CASAGLIA	0,000108396585
LOMBARDIA	Brescia	TOSCOLANO-MADERNO	0,000202160100
LOMBARDIA	Brescia	TRAVAGLIATO	0,000201691505
LOMBARDIA	Brescia	TREMOSINE	0,000052758095
LOMBARDIA	Brescia	TRENZANO	0,000058781429
LOMBARDIA	Brescia	TREVISO BRESCIANO	0,000024633480
LOMBARDIA	Brescia	URAGO D'OGGIO	0,000076535930
LOMBARDIA	Brescia	VALLIO TERME	0,000033580464
LOMBARDIA	Brescia	VALVESTINO	0,000022718848
LOMBARDIA	Brescia	VEROLANUOVA	0,000143616178
LOMBARDIA	Brescia	VEROLAVECCHIA	0,000104536532
LOMBARDIA	Brescia	VESTONE	0,000080519817
LOMBARDIA	Brescia	VEZZA D'OGGIO	0,000048110429
LOMBARDIA	Brescia	VILLA CARCINA	0,000178782557
LOMBARDIA	Brescia	VILLACHIARA	0,000033332441
LOMBARDIA	Brescia	VILLANUOVA SUL CLISI	0,000096608319
LOMBARDIA	Brescia	VIONE	0,000036478319
LOMBARDIA	Brescia	VISANO	0,000042572637
LOMBARDIA	Brescia	VOBARNO	0,000172522901
LOMBARDIA	Brescia	ZONE	0,000036364373



Regione	Provincia	Comune	Coefficiente di riparto relativo al Fabbisogno Standard
LOMBARDIA	Como	ALBAVILLA	0,000116428686
LOMBARDIA	Como	ALBESE CON CASSANO	0,000096924632
LOMBARDIA	Como	ALBIOLO	0,000046752727
LOMBARDIA	Como	ALSERIO	0,000031426181
LOMBARDIA	Como	ALZATE BRIANZA	0,000085143862
LOMBARDIA	Como	ANZANO DEL PARCO	0,000036781971
LOMBARDIA	Como	APPIANO GENTILE	0,000122524718
LOMBARDIA	Como	ARREGNO	0,000034100090
LOMBARDIA	Como	AROSIO	0,000107156294
LOMBARDIA	Como	ASSO	0,000070277002
LOMBARDIA	Como	BARNI	0,000025441733
LOMBARDIA	Como	BELLAGIO	0,000094489084
LOMBARDIA	Como	BENE LARIO	0,000022018201
LOMBARDIA	Como	BEREGAZZO CON FIGLIARO	0,000060547447
LOMBARDIA	Como	BINAGO	0,000107167750
LOMBARDIA	Como	BIZZARONE	0,000039323366
LOMBARDIA	Como	BLESSAGNO	0,000022337255
LOMBARDIA	Como	BLEVIO	0,000039925925
LOMBARDIA	Como	BREGNANO	0,000126307053
LOMBARDIA	Como	BRENNA	0,000036057200
LOMBARDIA	Como	BRIENNO	0,000025708929
LOMBARDIA	Como	BRUNATE	0,000043129710
LOMBARDIA	Como	BULGAROGROSSO	0,000059907456
LOMBARDIA	Como	CABIATE	0,000117874854
LOMBARDIA	Como	CADORAGO	0,000140291841
LOMBARDIA	Como	CAGLIO	0,000023296147
LOMBARDIA	Como	CAGNO	0,000051680729
LOMBARDIA	Como	CAMPIONE D'ITALIA	0,000073179708
LOMBARDIA	Como	CANTU'	0,000549210185
LOMBARDIA	Como	CANZO	0,000120874933
LOMBARDIA	Como	CAPIAGO INTIMIANO	0,000121068263
LOMBARDIA	Como	CARATE URIO	0,000054639268
LOMBARDIA	Como	CARBONATE	0,000054872670
LOMBARDIA	Como	CARIMATE	0,000092965400
LOMBARDIA	Como	CARLAZZO	0,000083638392
LOMBARDIA	Como	CARUGO	0,000095949562



Regione	Provincia	Comune	Coefficiente di riparto relativo al Fabbisogno Standard
LOMBARDIA	Como	CASASCO D'INTELVI	0,000023837408
LOMBARDIA	Como	CASLINO D'ERBA	0,000045516672
LOMBARDIA	Como	CASNATE CON BERNATE	0,000086422430
LOMBARDIA	Como	CASSINA RIZZARDI	0,000074769315
LOMBARDIA	Como	CASTELMARTE	0,000032374359
LOMBARDIA	Como	CASTELNUOVO BOZZENTE	0,000031946695
LOMBARDIA	Como	CASTIGLIONE D'INTELVI	0,000045037754
LOMBARDIA	Como	CAVALLASCA	0,000085156569
LOMBARDIA	Como	CAVARGNA	0,000021345246
LOMBARDIA	Como	CERANO D'INTELVI	0,000027640669
LOMBARDIA	Como	CERMENATE	0,000183516260
LOMBARDIA	Como	CERNOBBIO	0,000163895085
LOMBARDIA	Como	CIRIMIDO	0,000047828245
LOMBARDIA	Como	CIVENNA	0,000025637043
LOMBARDIA	Como	CLAINO CON OSTENO	0,000028878634
LOMBARDIA	Como	COLONNO	0,000026477263
LOMBARDIA	Como	COMO	0,001590469267
LOMBARDIA	Como	CONSIGLIO DI RUMO	0,000037182532
LOMBARDIA	Como	CORRIDO	0,000029426117
LOMBARDIA	Como	CREMIA	0,000028719013
LOMBARDIA	Como	CUCCIAGO	0,000081174224
LOMBARDIA	Como	CUSINO	0,000022230495
LOMBARDIA	Como	DIZZASCO	0,000030055874
LOMBARDIA	Como	DOMASO	0,000053426138
LOMBARDIA	Como	DONGO	0,000078277020
LOMBARDIA	Como	DOSSO DEL LIRO	0,000020536576
LOMBARDIA	Como	DREZZO	0,000036559070
LOMBARDIA	Como	ERBA	0,000349371533
LOMBARDIA	Como	EUPILIO	0,000064352786
LOMBARDIA	Como	FAGGETO LARIO	0,000039868527
LOMBARDIA	Como	FALOPPIO	0,000067791911
LOMBARDIA	Como	FENEGRO'	0,000083711994
LOMBARDIA	Como	FIGINO SERENZA	0,000096823580
LOMBARDIA	Como	FINO MORNASCO	0,000230452324
LOMBARDIA	Como	GARZENO	0,000039415475
LOMBARDIA	Como	GERA LARIO	0,000032425904



Regione	Provincia	Comune	Coefficiente di riparto relativo al Fabbisogno Standard
LOMBARDIA	Como	GERMASINO	0,000021278295
LOMBARDIA	Como	GIRONICO	0,000048162485
LOMBARDIA	Como	GRANDATE	0,000070446911
LOMBARDIA	Como	GRANDOLA ED UNITI	0,000038235514
LOMBARDIA	Como	GRAVEDONA	0,000078943109
LOMBARDIA	Como	GRIANTE	0,000028571121
LOMBARDIA	Como	GUANZATE	0,000105653414
LOMBARDIA	Como	INVERIGO	0,000160347126
LOMBARDIA	Como	LAGLIO	0,000035226904
LOMBARDIA	Como	LAINO	0,000032715112
LOMBARDIA	Como	LAMBRUGO	0,000055017771
LOMBARDIA	Como	LANZO D'INTELVI	0,000052418917
LOMBARDIA	Como	LASNIGO	0,000026107410
LOMBARDIA	Como	LENNO	0,000052042279
LOMBARDIA	Como	LEZZENO	0,000050770575
LOMBARDIA	Como	LIMIDO COMASCO	0,000043116027
LOMBARDIA	Como	LIPOMO	0,000137495319
LOMBARDIA	Como	LIVO	0,000020239027
LOMBARDIA	Como	LOCATE VARESINO	0,000074817581
LOMBARDIA	Como	LOMAZZO	0,000158241455
LOMBARDIA	Como	LONGONE AL SEGRINO	0,000043090765
LOMBARDIA	Como	LUISAGO	0,000053121814
LOMBARDIA	Como	LURAGO D'ERBA	0,000096927181
LOMBARDIA	Como	LURAGO MARINONE	0,000061389580
LOMBARDIA	Como	LURATE CACCIVIO	0,000165309747
LOMBARDIA	Como	MAGREGLIO	0,000026082097
LOMBARDIA	Como	MARIANO COMENSE	0,000345057951
LOMBARDIA	Como	MASLIANICO	0,000090034005
LOMBARDIA	Como	MENAGGIO	0,000083164737
LOMBARDIA	Como	MERONE	0,000069571517
LOMBARDIA	Como	MEZZEGRA	0,000036328369
LOMBARDIA	Como	MOLTRASIO	0,000052428150
LOMBARDIA	Como	MONGUZZO	0,000054079075
LOMBARDIA	Como	MONTANO LUCINO	0,000089456606
LOMBARDIA	Como	MONTEMEZZO	0,000021776602
LOMBARDIA	Como	MONTORFANO	0,000053028992




Regione	Provincia	Comune	Coefficiente di riparto relativo al Fabbisogno Standard
LOMBARDIA	Como	MOZZATE	0,000157083339
LOMBARDIA	Como	MUSSO	0,000033626880
LOMBARDIA	Como	NESSO	0,000040499904
LOMBARDIA	Como	NOVEDRATE	0,000059671750
LOMBARDIA	Como	OLGIATE COMASCO	0,000212126616
LOMBARDIA	Como	OLTRONA DI SAN MAMETTE	0,000054003804
LOMBARDIA	Como	ORSENIGO	0,000051873876
LOMBARDIA	Como	OSSUCCIO	0,000035869714
LOMBARDIA	Como	PARE'	0,000045468674
LOMBARDIA	Como	PEGLIO	0,000020919278
LOMBARDIA	Como	PELLIO INTELVI	0,000035915500
LOMBARDIA	Como	PIANELLO DEL LARIO	0,000033394592
LOMBARDIA	Como	PIGRA	0,000022243748
LOMBARDIA	Como	PLESIO	0,000032750197
LOMBARDIA	Como	POGNANA LARIO	0,000031048377
LOMBARDIA	Como	PONNA	0,000020546314
LOMBARDIA	Como	PONTE LAMBRO	0,000113424166
LOMBARDIA	Como	PORLEZZA	0,000090808424
LOMBARDIA	Como	PROSERPIO	0,000028700240
LOMBARDIA	Como	PUSIANO	0,000036650593
LOMBARDIA	Como	RAMPONIO VERNA	0,000023374758
LOMBARDIA	Como	REZZAGO	0,000022028350
LOMBARDIA	Como	RODERO	0,000039490362
LOMBARDIA	Como	RONAGO	0,000042599696
LOMBARDIA	Como	ROVELLASCA	0,000177558202
LOMBARDIA	Como	ROVELLO PORRO	0,000124290923
LOMBARDIA	Como	SALA COMACINA	0,000030405957
LOMBARDIA	Como	SAN BARTOLOMEO VAL CAVARGNA	0,000032353828
LOMBARDIA	Como	SAN FEDELE INTELVI	0,000048128770
LOMBARDIA	Como	SAN FERMO DELLA BATTAGLIA	0,000089064549
LOMBARDIA	Como	SAN NAZZARO VAL CAVARGNA	0,000022675666
LOMBARDIA	Como	SAN SIRO	0,000059325792
LOMBARDIA	Como	SCHIGNANO	0,000034729380
LOMBARDIA	Como	SENNA COMASCO	0,000062348703
LOMBARDIA	Como	SOLBIATE	0,000072030395
LOMBARDIA	Como	SORICO	0,000041388821






Regione	Provincia	Comune	Coefficiente di riparto relativo al Fabbisogno Standard
LOMBARDIA	Como	SORMANO	0,000030366731
LOMBARDIA	Como	STAZZONA	0,000031930118
LOMBARDIA	Como	TAVERNERIO	0,000100399362
LOMBARDIA	Como	TORNO	0,000038720568
LOMBARDIA	Como	TREMEZZO	0,000041273863
LOMBARDIA	Como	TREZZONE	0,000019591619
LOMBARDIA	Como	TURATE	0,000185909269
LOMBARDIA	Como	UGGIATE-TREVANO	0,000082223296
LOMBARDIA	Como	VAL REZZO	0,000018681405
LOMBARDIA	Como	VALBRONA	0,000069523520
LOMBARDIA	Como	VALMOREA	0,000073582105
LOMBARDIA	Como	VALSOLDA	0,000052966819
LOMBARDIA	Como	VELESO	0,000024080933
LOMBARDIA	Como	VENIANO	0,000051082384
LOMBARDIA	Como	VERCANÀ	0,000031075964
LOMBARDIA	Como	VERTEMATE CON MINOPRIO	0,000076459314
LOMBARDIA	Como	VILLA GUARDIA	0,000157955180
LOMBARDIA	Como	ZELBIO	0,000021315743
LOMBARDIA	Cremona	ACQUANEGRA CREMONESE	0,000039508926
LOMBARDIA	Cremona	AGNADELLO	0,000093102213
LOMBARDIA	Cremona	ANNICCO	0,000083202047
LOMBARDIA	Cremona	AZZANELLO	0,000033035890
LOMBARDIA	Cremona	BAGNOLO CREMASCO	0,000081924722
LOMBARDIA	Cremona	BONEMERSE	0,000033103407
LOMBARDIA	Cremona	BORDOLANO	0,000025950605
LOMBARDIA	Cremona	CA' D'ANDREA	0,000024075613
LOMBARDIA	Cremona	CALVATONE	0,000037776217
LOMBARDIA	Cremona	CAMISANO	0,000037052216
LOMBARDIA	Cremona	CAMPAGNOLA CREMASCA	0,000020511615
LOMBARDIA	Cremona	CAPERGNANICA	0,000057789111
LOMBARDIA	Cremona	CAPPELLA CANTONE	0,000028039642
LOMBARDIA	Cremona	CAPPELLA DE' PICENARDI	0,000024960388
LOMBARDIA	Cremona	CAPRALBA	0,000042823884
LOMBARDIA	Cremona	CASALBUTTANO ED UNITI	0,000116370987
LOMBARDIA	Cremona	CASALE CREMASCO-VIDOLASCO	0,000039299411
LOMBARDIA	Cremona	CASALETTO CEREDANO	0,000026793159




Regione	Provincia	Comune	Coefficiente di riparto relativo al Fabbisogno Standard
LOMBARDIA	Cremona	CASALETTO DI SOPRA	0,000021579615
LOMBARDIA	Cremona	CASALETTO VAPRIO	0,000036941692
LOMBARDIA	Cremona	CASALMAGGIORE	0,000280305623
LOMBARDIA	Cremona	CASALMORANO	0,000054396163
LOMBARDIA	Cremona	CASTEL GABBIANO	0,000022187899
LOMBARDIA	Cremona	CASTELDIDONE	0,000025750483
LOMBARDIA	Cremona	CASTELLEONE	0,000143034126
LOMBARDIA	Cremona	CASTELVERDE	0,000108776406
LOMBARDIA	Cremona	CASTELVISCONTI	0,000020601826
LOMBARDIA	Cremona	CELLA DATI	0,000026090095
LOMBARDIA	Cremona	CHIEVE	0,000049986689
LOMBARDIA	Cremona	CICOGNOLO	0,000032812306
LOMBARDIA	Cremona	CINGIA DE' BOTTI	0,000042554198
LOMBARDIA	Cremona	CORTE DE' CORTESI CON CIGNONE	0,000032222025
LOMBARDIA	Cremona	CORTE DE' FRATI	0,000061312390
LOMBARDIA	Cremona	CREDERA RUBBIANO	0,000031443662
LOMBARDIA	Cremona	CREMA	0,000671302981
LOMBARDIA	Cremona	CREMONA	0,001497315918
LOMBARDIA	Cremona	CREMOSANO	0,000039710244
LOMBARDIA	Cremona	CROTTA D'ADDA	0,000030318847
LOMBARDIA	Cremona	CUMIGNANO SUL NAVIGLIO	0,000023398891
LOMBARDIA	Cremona	DEROVERE	0,000024095971
LOMBARDIA	Cremona	DOVERA	0,000090826362
LOMBARDIA	Cremona	DRIZZONA	0,000028396179
LOMBARDIA	Cremona	FIESCO	0,000036866578
LOMBARDIA	Cremona	FORMIGARA	0,000040002453
LOMBARDIA	Cremona	GABBIONETA-BINANUOVA	0,000035322792
LOMBARDIA	Cremona	GADESCO-PIEVE DELMONA	0,000050062200
LOMBARDIA	Cremona	GENIVOLTA	0,000037573593
LOMBARDIA	Cremona	GERRE DE' CAPRIOLI	0,000043780469
LOMBARDIA	Cremona	GOMBITO	0,000027583350
LOMBARDIA	Cremona	GRONTARDO	0,000047553583
LOMBARDIA	Cremona	GRUMELLO CREMONESE ED UNITI	0,000053290178
LOMBARDIA	Cremona	GUSSOLA	0,000059245601
LOMBARDIA	Cremona	ISOLA DOVARESE	0,000044180443
LOMBARDIA	Cremona	IZANO	0,000058188177




Regione	Provincia	Comune	Coefficiente di riparto relativo al Fabbisogno Standard
LOMBARDIA	Cremona	MADIGNANO	0,000053311642
LOMBARDIA	Cremona	MALAGNINO	0,000041801298
LOMBARDIA	Cremona	MARTIGNANA DI PO	0,000048863663
LOMBARDIA	Cremona	MONTE CREMASCO	0,000057638424
LOMBARDIA	Cremona	MONTODINE	0,000061066411
LOMBARDIA	Cremona	MOSCAZZANO	0,000028510849
LOMBARDIA	Cremona	MOTTA BALUFFI	0,000034367422
LOMBARDIA	Cremona	OFFANENGO	0,000122695489
LOMBARDIA	Cremona	OLMENETA	0,000046324290
LOMBARDIA	Cremona	OSTIANO	0,000070178472
LOMBARDIA	Cremona	PADERNO PONCHIELLI	0,000048745810
LOMBARDIA	Cremona	PALAZZO PIGNANO	0,000083076337
LOMBARDIA	Cremona	PANDINO	0,000158515152
LOMBARDIA	Cremona	PERSICO DOSIMO	0,000062909510
LOMBARDIA	Cremona	PESCAROLO ED UNITI	0,000045766402
LOMBARDIA	Cremona	PESSINA CREMONESE	0,000026520854
LOMBARDIA	Cremona	PIADENA	0,00009259937
LOMBARDIA	Cremona	PIANENGO	0,000075555963
LOMBARDIA	Cremona	PIBRANICA	0,000031310175
LOMBARDIA	Cremona	PIEVE D'OLMI	0,000052040178
LOMBARDIA	Cremona	PIEVE SAN GIACOMO	0,000049499189
LOMBARDIA	Cremona	PIZZIGHETTONE	0,000160464255
LOMBARDIA	Cremona	POZZAGLIO ED UNITI	0,000044225880
LOMBARDIA	Cremona	QUINTANO	0,000026681855
LOMBARDIA	Cremona	RICENGO	0,000032152426
LOMBARDIA	Cremona	RIPALTA ARPINA	0,000032328346
LOMBARDIA	Cremona	RIPALTA CREMASCA	0,000079256414
LOMBARDIA	Cremona	RIPALTA GUERINA	0,000022124829
LOMBARDIA	Cremona	RIVAROLO DEL RE ED UNITI	0,000060069763
LOMBARDIA	Cremona	RIVOLTA D'ADDA	0,000162888606
LOMBARDIA	Cremona	ROBECCO D'OGGIO	0,000068140182
LOMBARDIA	Cremona	ROMANENGO	0,000062889605
LOMBARDIA	Cremona	SALVIROLA	0,000033574606
LOMBARDIA	Cremona	SAN BASSANO	0,000073556672
LOMBARDIA	Cremona	SAN DANIELE PO	0,000049587240
LOMBARDIA	Cremona	SAN GIOVANNI IN CROCE	0,000047103013




Regione	Provincia	Comune	Coefficiente di riparto relativo al Fabbisogno Standard
LOMBARDIA	Cremona	SAN MARTINO DEL LAGO	0,000024764710
LOMBARDIA	Cremona	SCANDOLARA RAVARA	0,000043747247
LOMBARDIA	Cremona	SCANDOLARA RIPA D'OGGIO	0,000028684946
LOMBARDIA	Cremona	SERGNANO	0,000084671718
LOMBARDIA	Cremona	SESTO ED UNITI	0,000062347149
LOMBARDIA	Cremona	SOLAROLO RAINERIO	0,000034821130
LOMBARDIA	Cremona	SONCINO	0,000150436437
LOMBARDIA	Cremona	SORESINA	0,000172627846
LOMBARDIA	Cremona	SOSPIRO	0,000076853980
LOMBARDIA	Cremona	SPINADESCO	0,000051873551
LOMBARDIA	Cremona	SPINEDA	0,000030487234
LOMBARDIA	Cremona	SPINO D'ADDA	0,000121558348
LOMBARDIA	Cremona	STAGNO LOMBARDO	0,000039973952
LOMBARDIA	Cremona	TICENGO	0,000023652344
LOMBARDIA	Cremona	TORLINO VIMERCATI	0,000024331275
LOMBARDIA	Cremona	TORNATA	0,000026418946
LOMBARDIA	Cremona	TORRE DE' PICENARDI	0,000054316956
LOMBARDIA	Cremona	TORRICELLA DEL PIZZO	0,000034437068
LOMBARDIA	Cremona	TRESCORE CREMASCO	0,000061389457
LOMBARDIA	Cremona	TRIGOLO	0,000051761268
LOMBARDIA	Cremona	VAIANO CREMASCO	0,000075785207
LOMBARDIA	Cremona	VAILATE	0,000095482215
LOMBARDIA	Cremona	VESCOVATO	0,000100149708
LOMBARDIA	Cremona	VOLONGO	0,000027583645
LOMBARDIA	Cremona	VOLTIDO	0,000022965562
LOMBARDIA	Lecco	ABBADIA LARIANA	0,000080612152
LOMBARDIA	Lecco	AIRUNO	0,000059840517
LOMBARDIA	Lecco	ANNONE DI BRIANZA	0,000062259692
LOMBARDIA	Lecco	BALLABIO	0,000059400838
LOMBARDIA	Lecco	BARZAGO	0,000056269846
LOMBARDIA	Lecco	BARZANO'	0,000099563198
LOMBARDIA	Lecco	BARZIO	0,000055196355
LOMBARDIA	Lecco	BELLANO	0,000068341995
LOMBARDIA	Lecco	BOSISIO PARINI	0,000077607035
LOMBARDIA	Lecco	BRIVIO	0,000098405137
LOMBARDIA	Lecco	BULCIAGO	0,000062698726




Regione	Provincia	Comune	Coefficiente di riparto relativo al Fabbisogno Standard
LOMBARDIA	Lecco	CALCO	0,000093317418
LOMBARDIA	Lecco	CALOLZIOCORTE	0,000190695881
LOMBARDIA	Lecco	CARENNO	0,000039034564
LOMBARDIA	Lecco	CASARGO	0,000038227943
LOMBARDIA	Lecco	CASATENOVO	0,000241924338
LOMBARDIA	Lecco	CASSAGO BRIANZA	0,000074156798
LOMBARDIA	Lecco	CASSINA VALSASSINA	0,000025099705
LOMBARDIA	Lecco	CASTELLO DI BRIANZA	0,000083507450
LOMBARDIA	Lecco	CERNUSCO LOMBARDO	0,000082703403
LOMBARDIA	Lecco	CESANA BRIANZA	0,000062539951
LOMBARDIA	Lecco	CIVATE	0,000088952927
LOMBARDIA	Lecco	COLICO	0,000129743333
LOMBARDIA	Lecco	COLLE BRIANZA	0,000051677963
LOMBARDIA	Lecco	CORTENOVA	0,000041757604
LOMBARDIA	Lecco	COSTA MASNAGA	0,000079766993
LOMBARDIA	Lecco	CRANDOLA VALSASSINA	0,000021662041
LOMBARDIA	Lecco	CREMELLA	0,000036312071
LOMBARDIA	Lecco	CREMENO	0,000047449559
LOMBARDIA	Lecco	DERVIO	0,000081969725
LOMBARDIA	Lecco	DOLZAGO	0,000057518638
LOMBARDIA	Lecco	DORIO	0,000021748954
LOMBARDIA	Lecco	ELLO	0,000025369591
LOMBARDIA	Lecco	ERVE	0,000030460049
LOMBARDIA	Lecco	ESINO LARIO	0,000036050429
LOMBARDIA	Lecco	GALBIATE	0,000147463696
LOMBARDIA	Lecco	GARBAGNATE MONASTERO	0,000063602481
LOMBARDIA	Lecco	GARLATE	0,000054351926
LOMBARDIA	Lecco	IMBERSAGO	0,000066660434
LOMBARDIA	Lecco	INTROBIO	0,000051684014
LOMBARDIA	Lecco	INTROZZO	0,000018366889
LOMBARDIA	Lecco	LECCO	0,000849109300
LOMBARDIA	Lecco	LIBERNA	0,000065137466
LOMBARDIA	Lecco	LOMAGNA	0,000063426957
LOMBARDIA	Lecco	MALGRATE	0,000088233923
LOMBARDIA	Lecco	MANDELLO DEL LARIO	0,000207531744
LOMBARDIA	Lecco	MARGNO	0,000023865333




Regione	Provincia	Comune	Coefficiente di riparto relativo al Fabbisogno Standard
LOMBARDIA	Lecco	MERATE	0,000296355112
LOMBARDIA	Lecco	MISSAGLIA	0,000148137062
LOMBARDIA	Lecco	MOGGIO	0,000023165953
LOMBARDIA	Lecco	MOLTENO	0,000060993933
LOMBARDIA	Lecco	MONTE MARENZO	0,000042057629
LOMBARDIA	Lecco	MONTEVECCHIA	0,000050493934
LOMBARDIA	Lecco	MONTICELLO BRIANZA	0,000101991558
LOMBARDIA	Lecco	MORTERONE	0,000007509520
LOMBARDIA	Lecco	NIBIONNO	0,000067915044
LOMBARDIA	Lecco	OGGIONO	0,000163537928
LOMBARDIA	Lecco	OLGIATE MOLGORA	0,000095569686
LOMBARDIA	Lecco	OLGINATE	0,000132331814
LOMBARDIA	Lecco	OLIVETO LARIO	0,000034921873
LOMBARDIA	Lecco	OSNAGO	0,000110623211
LOMBARDIA	Lecco	PADERNO D'ADDA	0,000090370769
LOMBARDIA	Lecco	PAGNONA	0,000025620061
LOMBARDIA	Lecco	PARLASCO	0,000018076530
LOMBARDIA	Lecco	PASTURO	0,000043220568
LOMBARDIA	Lecco	PEREGO	0,000048469131
LOMBARDIA	Lecco	PERLEDO	0,000033855846
LOMBARDIA	Lecco	PESCATE	0,000037899497
LOMBARDIA	Lecco	PREMANA	0,000072262418
LOMBARDIA	Lecco	PRIMALUNA	0,000048363463
LOMBARDIA	Lecco	ROBBIATE	0,000120245270
LOMBARDIA	Lecco	ROGENO	0,000058933722
LOMBARDIA	Lecco	ROVAGNATE	0,000063552072
LOMBARDIA	Lecco	SANTA MARIA HOE'	0,000058191517
LOMBARDIA	Lecco	SIRONE	0,000051480256
LOMBARDIA	Lecco	SIRTORI	0,000060933896
LOMBARDIA	Lecco	SUEGLIO	0,000019478057
LOMBARDIA	Lecco	SUELLO	0,000043797425
LOMBARDIA	Lecco	TACENO	0,000023558101
LOMBARDIA	Lecco	TORRE DE' BUSI	0,000042538429
LOMBARDIA	Lecco	TREMENICO	0,000020175622
LOMBARDIA	Lecco	VALGREGHENTINO	0,000072837770
LOMBARDIA	Lecco	VALMADRERA	0,000213760167



Regione	Provincia	Comune	Coefficiente di riparto relativo al Fabbisogno Standard
LOMBARDIA	Lecco	VARENNA	0,000037305076
LOMBARDIA	Lecco	VENDROGNO	0,000025583972
LOMBARDIA	Lecco	VERCURAGO	0,000070381178
LOMBARDIA	Lecco	VERDERIO INFERIORE	0,000065811913
LOMBARDIA	Lecco	VERDERIO SUPERIORE	0,000059425940
LOMBARDIA	Lecco	VESTRENO	0,000022289277
LOMBARDIA	Lecco	VIGANO'	0,000056077684
LOMBARDIA	Lodi	ABBADIA CERRETO	0,000023035702
LOMBARDIA	Lodi	BERTONICO	0,000039822714
LOMBARDIA	Lodi	BOFFALORA D'ADDA	0,000038462478
LOMBARDIA	Lodi	BORGHETTO LODIGIANO	0,000097361670
LOMBARDIA	Lodi	BORGO SAN GIOVANNI	0,000056605563
LOMBARDIA	Lodi	BREMBIO	0,000051313239
LOMBARDIA	Lodi	CAMAIRAGO	0,000030968675
LOMBARDIA	Lodi	CASALETTO LODIGIANO	0,000052644914
LOMBARDIA	Lodi	CASALMAIOCCO	0,000058062263
LOMBARDIA	Lodi	CASALPUSTERLENGO	0,000242851743
LOMBARDIA	Lodi	CASELLE LANDI	0,000061105428
LOMBARDIA	Lodi	CASELLE LURANI	0,000063584415
LOMBARDIA	Lodi	CASTELNUOVO BOCCA D'ADDA	0,000040935263
LOMBARDIA	Lodi	CASTIGLIONE D'ADDA	0,000081395804
LOMBARDIA	Lodi	CASTIRAGA VIDARDO	0,000058036701
LOMBARDIA	Lodi	CAVACURTA	0,000030257107
LOMBARDIA	Lodi	CAVENAGO D'ADDA	0,000058370920
LOMBARDIA	Lodi	CERVIGNANO D'ADDA	0,000033709299
LOMBARDIA	Lodi	CODOGNO	0,000288312630
LOMBARDIA	Lodi	COMAZZO	0,000042113430
LOMBARDIA	Lodi	CORNEGLIANO LAUDENSE	0,000053891123
LOMBARDIA	Lodi	CORNO GIOVINE	0,000034196345
LOMBARDIA	Lodi	CORNOVECCHIO	0,000019915454
LOMBARDIA	Lodi	CORTE PALASIO	0,000043666337
LOMBARDIA	Lodi	CRESPIATICA	0,000061612168
LOMBARDIA	Lodi	FOMBIO	0,000062657621
LOMBARDIA	Lodi	GALGAGNANO	0,000035141170
LOMBARDIA	Lodi	GRAFFIGNANA	0,000055682466
LOMBARDIA	Lodi	GUARDAMIGLIO	0,000063203538




Regione	Provincia	Comune	Coefficiente di riparto relativo al Fabbisogno Standard
LOMBARDIA	Lodi	LIVRAGA	0,000064871134
LOMBARDIA	Lodi	LODI	0,000968137853
LOMBARDIA	Lodi	LODI VECCHIO	0,000091516226
LOMBARDIA	Lodi	MACCASTORNA	0,000011884803
LOMBARDIA	Lodi	MAIRAGO	0,000041898044
LOMBARDIA	Lodi	MALEO	0,000093470701
LOMBARDIA	Lodi	MARUDO	0,000036973992
LOMBARDIA	Lodi	MASSALENGO	0,000072532649
LOMBARDIA	Lodi	MELETI	0,000028606165
LOMBARDIA	Lodi	MERLINO	0,000046462232
LOMBARDIA	Lodi	MONTANASO LOMBARDO	0,000049174003
LOMBARDIA	Lodi	MULAZZANO	0,000136420556
LOMBARDIA	Lodi	ORIO LITTA	0,000063932851
LOMBARDIA	Lodi	OSPEDALETTO LODIGIANO	0,000070902239
LOMBARDIA	Lodi	OSSAGO LODIGIANO	0,000036289021
LOMBARDIA	Lodi	PIEVE FISSIRAGA	0,000035874477
LOMBARDIA	Lodi	SALBRANO SUL LAMBRO	0,000064503240
LOMBARDIA	Lodi	SAN FIORANO	0,000048529725
LOMBARDIA	Lodi	SAN MARTINO IN STRADA	0,000066588914
LOMBARDIA	Lodi	SAN ROCCO AL PORTO	0,000084561484
LOMBARDIA	Lodi	SANT'ANGELO LODIGIANO	0,000232609307
LOMBARDIA	Lodi	SANTO STEFANO LODIGIANO	0,000059154462
LOMBARDIA	Lodi	SECUGNAGO	0,000047121424
LOMBARDIA	Lodi	SENNA LODIGIANA	0,000061158424
LOMBARDIA	Lodi	SOMAGLIA	0,000094044947
LOMBARDIA	Lodi	SORDIO	0,000061454575
LOMBARDIA	Lodi	TAVAZZANO CON VILLAVESCO	0,000116861381
LOMBARDIA	Lodi	TERRANOVA DEI PASSERINI	0,000029791160
LOMBARDIA	Lodi	TURANO LODIGIANO	0,000051477633
LOMBARDIA	Lodi	VALERA FRATTA	0,000040294665
LOMBARDIA	Lodi	VILLANOVA DEL SILLARO	0,000043774282
LOMBARDIA	Lodi	ZELO BUON PERSICO	0,000128529532
LOMBARDIA	Mantova	ACQUANEGRA SUL CHIESE	0,000071249305
LOMBARDIA	Mantova	ASOLA	0,000177783493
LOMBARDIA	Mantova	BAGNOLO SAN VITO	0,000146941653
LOMBARDIA	Mantova	BIGARELLO	0,000059321000







Regione	Provincia	Comune	Coefficiente di riparto relativo al Fabbisogno Standard
LOMBARDIA	Mantova	BORGOFORTE	0,000073464897
LOMBARDIA	Mantova	BORGOFRANCO SUL PO	0,000038131728
LOMBARDIA	Mantova	BOZZOLO	0,000076810546
LOMBARDIA	Mantova	CANNETO SULL'OGLIO	0,000102481923
LOMBARDIA	Mantova	CARBONARA DI PO	0,000045335278
LOMBARDIA	Mantova	CASALMORO	0,000059954833
LOMBARDIA	Mantova	CASALOLDO	0,000060976822
LOMBARDIA	Mantova	CASALROMANO	0,000040563991
LOMBARDIA	Mantova	CASTEL D'ARIO	0,000098135838
LOMBARDIA	Mantova	CASTEL GOFFREDO	0,000197701741
LOMBARDIA	Mantova	CASTELBELFORTE	0,000064949869
LOMBARDIA	Mantova	CASTELLUCCHIO	0,000110050629
LOMBARDIA	Mantova	CASTIGLIONE DELLE STIVIERE	0,000395367976
LOMBARDIA	Mantova	CAVRIANA	0,000074747346
LOMBARDIA	Mantova	CERESARA	0,000055296274
LOMBARDIA	Mantova	COMMESSAGGIO	0,000035519318
LOMBARDIA	Mantova	CURTATONE	0,000267342635
LOMBARDIA	Mantova	DOSOLO	0,000067113748
LOMBARDIA	Mantova	FELONICA	0,000058536602
LOMBARDIA	Mantova	GAZOLDO DEGLI IPPOLITI	0,000066496997
LOMBARDIA	Mantova	GAZZUOLO	0,000080079673
LOMBARDIA	Mantova	GOITO	0,000184409997
LOMBARDIA	Mantova	GONZAGA	0,000123378961
LOMBARDIA	Mantova	GUIDIZZOLO	0,000132510724
LOMBARDIA	Mantova	MAGNACAVALLO	0,000049701817
LOMBARDIA	Mantova	MANTOVA	0,001005677042
LOMBARDIA	Mantova	MARCARIA	0,000139358104
LOMBARDIA	Mantova	MARIANA MANTOVANA	0,000030549829
LOMBARDIA	Mantova	MARMIROLO	0,000177972814
LOMBARDIA	Mantova	MEDOLE	0,000089383773
LOMBARDIA	Mantova	MOGLIA	0,000110211607
LOMBARDIA	Mantova	MONZAMBANO	0,000097119764
LOMBARDIA	Mantova	MOTTEGGIANA	0,000046169799
LOMBARDIA	Mantova	OSTIGLIA	0,000183753558
LOMBARDIA	Mantova	PEGOGNAGA	0,000125305638
LOMBARDIA	Mantova	PIEVE DI CORIANO	0,000044248394




Regione	Provincia	Comune	Coefficiente di riparto relativo al Fabbisogno Standard
LOMBARDIA	Mantova	PIUBEGA	0,000051527090
LOMBARDIA	Mantova	POGGIO RUSCO	0,000144193345
LOMBARDIA	Mantova	POMPONESCO	0,000042772424
LOMBARDIA	Mantova	PONTI SUL MINCIO	0,000065334693
LOMBARDIA	Mantova	PORTO MANTOVANO	0,000278348366
LOMBARDIA	Mantova	QUINGENTOLE	0,000042927400
LOMBARDIA	Mantova	QUISTELLO	0,000118837981
LOMBARDIA	Mantova	REDONDESCO	0,000041678732
LOMBARDIA	Mantova	REVERE	0,000071209236
LOMBARDIA	Mantova	RIVAROLO MANTOVANO	0,000071472758
LOMBARDIA	Mantova	RODIGO	0,000101697675
LOMBARDIA	Mantova	RONCOFERRARO	0,000143775881
LOMBARDIA	Mantova	ROVERBELLA	0,000179316910
LOMBARDIA	Mantova	SABBIONETA	0,000102162899
LOMBARDIA	Mantova	SAN BENEDETTO PO	0,000146894262
LOMBARDIA	Mantova	SAN GIACOMO DELLE SEGNATE	0,000051933493
LOMBARDIA	Mantova	SAN GIORGIO DI MANTOVA	0,000178533517
LOMBARDIA	Mantova	SAN GIOVANNI DEL DOSSO	0,000035978633
LOMBARDIA	Mantova	SAN MARTINO DALL'ARGINE	0,000046350213
LOMBARDIA	Mantova	SCHIVENOGLIA	0,000040161375
LOMBARDIA	Mantova	SERMIDE	0,000146295058
LOMBARDIA	Mantova	SERRAVALLE A PO	0,000038446511
LOMBARDIA	Mantova	SOLFERINO	0,000050337157
LOMBARDIA	Mantova	SUSTINENTE	0,000080490785
LOMBARDIA	Mantova	SUZZARA	0,000417965551
LOMBARDIA	Mantova	VIADANA	0,000328928846
LOMBARDIA	Mantova	VILLA POMA	0,000055018711
LOMBARDIA	Mantova	VILLIMPENTA	0,000071339874
LOMBARDIA	Mantova	VIRGILIO	0,000152788686
LOMBARDIA	Mantova	VOLTA MANTOVANA	0,000130908549
LOMBARDIA	Milano	ABBIATEGRASSO	0,000582234200
LOMBARDIA	Milano	ALBAIRATE	0,000087634593
LOMBARDIA	Milano	ARCONATE	0,000086154581
LOMBARDIA	Milano	ARESE	0,000303399855
LOMBARDIA	Milano	ARLUNO	0,000217252015
LOMBARDIA	Milano	ASSAGO	0,000146452039




Regione	Provincia	Comune	Coefficiente di riparto relativo al Fabbisogno Standard
LOMBARDIA	Milano	BARANZATE	0,000209201337
LOMBARDIA	Milano	BAREGGIO	0,000267817256
LOMBARDIA	Milano	BASIANO	0,000078180484
LOMBARDIA	Milano	BASIGLIO	0,000129524524
LOMBARDIA	Milano	BELLINZAGO LOMBARDO	0,000071553674
LOMBARDIA	Milano	BERNATE TICINO	0,000056308954
LOMBARDIA	Milano	BESATE	0,000059336903
LOMBARDIA	Milano	BINASCO	0,000144495829
LOMBARDIA	Milano	BOFFALORA SOPRA TICINO	0,000075402172
LOMBARDIA	Milano	BOLLATE	0,000678653927
LOMBARDIA	Milano	BRESSO	0,000529662804
LOMBARDIA	Milano	BUBBIANO	0,000046687712
LOMBARDIA	Milano	BUCCINASCO	0,000396162407
LOMBARDIA	Milano	BUSCATE	0,000082468935
LOMBARDIA	Milano	BUSSERO	0,000134758095
LOMBARDIA	Milano	BUSTO GAROLFO	0,000212575359
LOMBARDIA	Milano	CALVIGNASCO	0,000026171305
LOMBARDIA	Milano	CAMBIAGO	0,000115944591
LOMBARDIA	Milano	CANEGRATE	0,000190326163
LOMBARDIA	Milano	CARPIANO	0,000070453831
LOMBARDIA	Milano	CARUGATE	0,000256048987
LOMBARDIA	Milano	CASARILE	0,000067147648
LOMBARDIA	Milano	CASOREZZO	0,000100283369
LOMBARDIA	Milano	CASSANO D'ADDA	0,000299415500
LOMBARDIA	Milano	CASSINA DE' PECCHI	0,000242558443
LOMBARDIA	Milano	CASSINETTA DI LUGAGNANO	0,000037594688
LOMBARDIA	Milano	CASTANO PRIMO	0,000216906303
LOMBARDIA	Milano	CERNUSCO SUL NAVIGLIO	0,000427063929
LOMBARDIA	Milano	CERRO AL LAMBRO	0,000090655226
LOMBARDIA	Milano	CERRO MAGGIORE	0,000251847736
LOMBARDIA	Milano	CESANO BOSCONI	0,000349388052
LOMBARDIA	Milano	CESATE	0,000249186796
LOMBARDIA	Milano	CINISELLO BALSAMO	0,001422325905
LOMBARDIA	Milano	CISLIANO	0,000064389790
LOMBARDIA	Milano	COLOGNO MONZESE	0,000860239167
LOMBARDIA	Milano	COLTURANO	0,000050195851




Regione	Provincia	Comune	Coefficiente di riparto relativo al Fabbisogno Standard
LOMBARDIA	Milano	CORBETTA	0,000241749548
LOMBARDIA	Milano	CORMANO	0,000407487295
LOMBARDIA	Milano	CORNAREDO	0,000375194765
LOMBARDIA	Milano	CORSICO	0,000639393660
LOMBARDIA	Milano	CUGGIONO	0,000134795349
LOMBARDIA	Milano	CUSAGO	0,000077563849
LOMBARDIA	Milano	CUSANO MILANINO	0,000393672137
LOMBARDIA	Milano	DAIRAGO	0,000076773760
LOMBARDIA	Milano	DRESANO	0,000066676463
LOMBARDIA	Milano	GAGGIANO	0,000136578456
LOMBARDIA	Milano	GARBAGNATE MILANESE	0,000310416709
LOMBARDIA	Milano	GESSATE	0,000141075803
LOMBARDIA	Milano	GORGONZOLA	0,000324037308
LOMBARDIA	Milano	GREZZAGO	0,000064400555
LOMBARDIA	Milano	GUDO VISCONTI	0,000046732549
LOMBARDIA	Milano	INVERUNO	0,000160209384
LOMBARDIA	Milano	INZAGO	0,000129518986
LOMBARDIA	Milano	LACCHIARELLA	0,000146892053
LOMBARDIA	Milano	LAINATE	0,000425417267
LOMBARDIA	Milano	LEGNANO	0,000977576997
LOMBARDIA	Milano	LISCATE	0,000073553492
LOMBARDIA	Milano	LOCATE DI TRIULZI	0,000126093995
LOMBARDIA	Milano	MAGENTA	0,000453895319
LOMBARDIA	Milano	MAGNAGO	0,000168210137
LOMBARDIA	Milano	MARCALLO CON CASONE	0,000098286291
LOMBARDIA	Milano	MASATE	0,000071269292
LOMBARDIA	Milano	MEDIGLIA	0,000201733707
LOMBARDIA	Milano	MELEGNANO	0,000384885652
LOMBARDIA	Milano	MELZO	0,000313527474
LOMBARDIA	Milano	MESERO	0,000071231378
LOMBARDIA	Milano	MILANO	0,025526452405
LOMBARDIA	Milano	MORIMONDO	0,000024563513
LOMBARDIA	Milano	MOTTA VISCONTI	0,000090969606
LOMBARDIA	Milano	NERVIANO	0,000271569546
LOMBARDIA	Milano	NOSATE	0,000027099220
LOMBARDIA	Milano	NOVATE MILANESE	0,000371217990




Regione	Provincia	Comune	Coefficiente di riparto relativo al Fabbisogno Standard
LOMBARDIA	Milano	NOVIGLIO	0,000086245514
LOMBARDIA	Milano	OPERA	0,000226684492
LOMBARDIA	Milano	OSSONA	0,000073906298
LOMBARDIA	Milano	OZZERO	0,000045107973
LOMBARDIA	Milano	PADERNO DUGNANO	0,000759894166
LOMBARDIA	Milano	PANTIGLIATE	0,000105071296
LOMBARDIA	Milano	PARABIAGO	0,000505618327
LOMBARDIA	Milano	PAULLO	0,000193937672
LOMBARDIA	Milano	PERO	0,000189604146
LOMBARDIA	Milano	PESCHIERA BORROMEO	0,000326441888
LOMBARDIA	Milano	PESSANO CON BORNAGO	0,000112117660
LOMBARDIA	Milano	PIEVE EMANUELE	0,000220544163
LOMBARDIA	Milano	PIOLTELLO	0,000544927838
LOMBARDIA	Milano	POGLIANO MILANESE	0,000130817073
LOMBARDIA	Milano	POZZO D'ADDA	0,000096611393
LOMBARDIA	Milano	POZZUOLO MARTESANA	0,000149940294
LOMBARDIA	Milano	PREGNANA MILANESE	0,000114439741
LOMBARDIA	Milano	RESCALDINA	0,000195077022
LOMBARDIA	Milano	RHO	0,001023409038
LOMBARDIA	Milano	ROBECCHETTO CON INDUNO	0,000080337705
LOMBARDIA	Milano	ROBECCO SUL NAVIGLIO	0,000107300285
LOMBARDIA	Milano	RODANO	0,000076592439
LOMBARDIA	Milano	ROSATE	0,000090411526
LOMBARDIA	Milano	ROZZANO	0,000814058651
LOMBARDIA	Milano	SAN COLOMBANO AL LAMBRO	0,000149030820
LOMBARDIA	Milano	SAN DONATO MILANESE	0,000619964765
LOMBARDIA	Milano	SAN GIORGIO SU LEGNANO	0,000119708304
LOMBARDIA	Milano	SAN GIULIANO MILANESE	0,000612451084
LOMBARDIA	Milano	SAN VITTORE OLONA	0,000140026701
LOMBARDIA	Milano	SAN ZENONE AL LAMBRO	0,000067321085
LOMBARDIA	Milano	SANTO STEFANO TICINO	0,000070519979
LOMBARDIA	Milano	SEDRIANO	0,000184890609
LOMBARDIA	Milano	SEGRATE	0,000507500042
LOMBARDIA	Milano	SENAGO	0,000344409326
LOMBARDIA	Milano	SESTO SAN GIOVANNI	0,001601753413
LOMBARDIA	Milano	SETTALA	0,000070315531




Regione	Provincia	Comune	Coefficiente di riparto relativo al Fabbisogno Standard
LOMBARDIA	Milano	SETTIMO MILANESE	0,000299398866
LOMBARDIA	Milano	SOLARO	0,000244731223
LOMBARDIA	Milano	TREZZANO ROSA	0,000081456229
LOMBARDIA	Milano	TREZZANO SUL NAVIGLIO	0,000295147568
LOMBARDIA	Milano	TREZZO SULL'ADDA	0,000225054545
LOMBARDIA	Milano	TRIBIANO	0,000063147578
LOMBARDIA	Milano	TRUCCAZZANO	0,000098341230
LOMBARDIA	Milano	TURBIGO	0,000108347166
LOMBARDIA	Milano	VANZAGHELLO	0,000092037560
LOMBARDIA	Milano	VANZAGO	0,000142306722
LOMBARDIA	Milano	VAPRIO D'ADDA	0,000158363665
LOMBARDIA	Milano	VERMEZZO	0,000053364108
LOMBARDIA	Milano	VERNATE	0,000060229256
LOMBARDIA	Milano	VIGNATE	0,000181114416
LOMBARDIA	Milano	VILLA CORTESE	0,000100814959
LOMBARDIA	Milano	VIMODRONE	0,000354762396
LOMBARDIA	Milano	VITTUONE	0,000107283298
LOMBARDIA	Milano	VIZZOLO PREDABISSI	0,000065496379
LOMBARDIA	Milano	ZELO SURREGONE	0,000027168047
LOMBARDIA	Milano	ZIBIDO SAN GIACOMO	0,000075505367
LOMBARDIA	Monza e della Brianza	AGRATE BRIANZA	0,000286422085
LOMBARDIA	Monza e della Brianza	AICURZIO	0,000044513317
LOMBARDIA	Monza e della Brianza	ALBIATE	0,000103578873
LOMBARDIA	Monza e della Brianza	ARCORE	0,000319331447
LOMBARDIA	Monza e della Brianza	BARLASSINA	0,000122988957
LOMBARDIA	Monza e della Brianza	BELLUSCO	0,000151004060
LOMBARDIA	Monza e della Brianza	BERNAREGGIO	0,000212043303
LOMBARDIA	Monza e della Brianza	BESANA IN BRIANZA	0,000251617856
LOMBARDIA	Monza e della Brianza	BIASSONO	0,000190159252
LOMBARDIA	Monza e della Brianza	BOVISIO-MASCIAGO	0,000309724499
LOMBARDIA	Monza e della Brianza	BRIOSCO	0,000112990622
LOMBARDIA	Monza e della Brianza	BRUGHERIO	0,000664844969
LOMBARDIA	Monza e della Brianza	BURAGO DI MOLGORA	0,000094164732
LOMBARDIA	Monza e della Brianza	BUSNAGO	0,000092084829
LOMBARDIA	Monza e della Brianza	CAMPARADA	0,000048648107
LOMBARDIA	Monza e della Brianza	CAPONAGO	0,000090854289



Regione	Provincia	Comune	Coefficiente di riparto relativo al Fabbisogno Standard
LOMBARDIA	Monza e della Brianza	CARATE BRIANZA	0,000241314457
LOMBARDIA	Monza e della Brianza	CARNATE	0,000132030499
LOMBARDIA	Monza e della Brianza	CAVENAGO DI BRIANZA	0,000144799782
LOMBARDIA	Monza e della Brianza	CERIANO LAGHETTO	0,000139386261
LOMBARDIA	Monza e della Brianza	CESANO MADERNO	0,000651364649
LOMBARDIA	Monza e della Brianza	COGLIATE	0,000164869194
LOMBARDIA	Monza e della Brianza	CONCOREZZO	0,000178159967
LOMBARDIA	Monza e della Brianza	CORNATE D'ADDA	0,000163281053
LOMBARDIA	Monza e della Brianza	CORREZZANA	0,000053656024
LOMBARDIA	Monza e della Brianza	DESIO	0,000654702409
LOMBARDIA	Monza e della Brianza	GIUSSANO	0,000434865173
LOMBARDIA	Monza e della Brianza	LAZZATE	0,000118740813
LOMBARDIA	Monza e della Brianza	LENTATE SUL SEVESO	0,000228272381
LOMBARDIA	Monza e della Brianza	LESMO	0,000153875295
LOMBARDIA	Monza e della Brianza	LIMBIATE	0,000532155499
LOMBARDIA	Monza e della Brianza	LISSONE	0,000803295055
LOMBARDIA	Monza e della Brianza	MACHERIO	0,000168465516
LOMBARDIA	Monza e della Brianza	MEDA	0,000387748795
LOMBARDIA	Monza e della Brianza	MEZZAGO	0,000089188965
LOMBARDIA	Monza e della Brianza	MISINTO	0,000082851187
LOMBARDIA	Monza e della Brianza	MONZA	0,002516469747
LOMBARDIA	Monza e della Brianza	MUGGIO'	0,000439468623
LOMBARDIA	Monza e della Brianza	NOVA MILANESE	0,000352782368
LOMBARDIA	Monza e della Brianza	ORNAGO	0,000070289988
LOMBARDIA	Monza e della Brianza	RENATE	0,000093623677
LOMBARDIA	Monza e della Brianza	RONCELLO	0,000069110255
LOMBARDIA	Monza e della Brianza	RONCO BRIANTINO	0,000061771424
LOMBARDIA	Monza e della Brianza	SEREGNO	0,000866861416
LOMBARDIA	Monza e della Brianza	SEVESO	0,000320857698
LOMBARDIA	Monza e della Brianza	SOVICO	0,000160300204
LOMBARDIA	Monza e della Brianza	SULBIATE	0,000075909963
LOMBARDIA	Monza e della Brianza	TRIUGGIO	0,000110905213
LOMBARDIA	Monza e della Brianza	USMATE VELATE	0,000190689981
LOMBARDIA	Monza e della Brianza	VAREDO	0,000249980590
LOMBARDIA	Monza e della Brianza	VEDANO AL LAMBRO	0,000158367319
LOMBARDIA	Monza e della Brianza	VEDUGGIO CON COLZANO	0,000084634376




Regione	Provincia	Comune	Coefficiente di riparto relativo al Fabbisogno Standard
LOMBARDIA	Monza e della Brianza	VERANO BRIANZA	0,000123310052
LOMBARDIA	Monza e della Brianza	VILLASANTA	0,000218557035
LOMBARDIA	Monza e della Brianza	VIMERCATE	0,000499152660
LOMBARDIA	Pavia	ALAGNA	0,000032584310
LOMBARDIA	Pavia	ALBAREDO ARNABOLDI	0,000019763715
LOMBARDIA	Pavia	ALBONESE	0,000028062452
LOMBARDIA	Pavia	ALBUZZANO	0,000061314736
LOMBARDIA	Pavia	ARENA PO	0,000048599494
LOMBARDIA	Pavia	BADIA PAVESE	0,000022396985
LOMBARDIA	Pavia	BAGNARIA	0,000034911426
LOMBARDIA	Pavia	BARBIANELLO	0,000037515526
LOMBARDIA	Pavia	BASCAPE'	0,000056307805
LOMBARDIA	Pavia	BASTIDA DEI DOSSI	0,000019242577
LOMBARDIA	Pavia	BASTIDA PANCARANA	0,000036804989
LOMBARDIA	Pavia	BATTUDA	0,000024098774
LOMBARDIA	Pavia	BELGIOIOSO	0,000103278784
LOMBARDIA	Pavia	BEREGUARDO	0,000061799028
LOMBARDIA	Pavia	BORGARELLO	0,000065032794
LOMBARDIA	Pavia	BORGO PRIOLO	0,000047752038
LOMBARDIA	Pavia	BORGO SAN SIRO	0,000039754444
LOMBARDIA	Pavia	BORGORATTO MORMOROLO	0,000026039140
LOMBARDIA	Pavia	BORNASCO	0,000050446638
LOMBARDIA	Pavia	BOSNASCO	0,000026247763
LOMBARDIA	Pavia	BRALLO DI PREGOLA	0,000040686011
LOMBARDIA	Pavia	BREME	0,000035634073
LOMBARDIA	Pavia	BRESSANA BOTTARONE	0,000076831426
LOMBARDIA	Pavia	BRONI	0,000224039062
LOMBARDIA	Pavia	CALVIGNANO	0,000018949987
LOMBARDIA	Pavia	CAMPOSPINOSO	0,000037543583
LOMBARDIA	Pavia	CANDIA LOMELLINA	0,000049719840
LOMBARDIA	Pavia	CANEVINO	0,000018521131
LOMBARDIA	Pavia	CANNETO PAVESE	0,000044814406
LOMBARDIA	Pavia	CARBONARA AL TICINO	0,000041877350
LOMBARDIA	Pavia	CASANOVA LONATI	0,000021417125
LOMBARDIA	Pavia	CASATISMA	0,000039153267
LOMBARDIA	Pavia	CASEI GEROLA	0,000064839025







Regione	Provincia	Comune	Coefficiente di riparto relativo al Fabbisogno Standard
LOMBARDIA	Pavia	CASORATE PRIMO	0,000157767850
LOMBARDIA	Pavia	CASSOLNOVO	0,000155754517
LOMBARDIA	Pavia	CASTANA	0,000033557696
LOMBARDIA	Pavia	CASTEGGIO	0,000152195695
LOMBARDIA	Pavia	CASTELLETTO DI BRANDUZZO	0,000034569762
LOMBARDIA	Pavia	CASTELLO D'AGOGNA	0,000032547958
LOMBARDIA	Pavia	CASTELNOVETTO	0,000031253055
LOMBARDIA	Pavia	CAVA MANARA	0,000116059944
LOMBARDIA	Pavia	CECIMA	0,000024120116
LOMBARDIA	Pavia	CERANOVA	0,000027326378
LOMBARDIA	Pavia	CERETTO LOMELLINA	0,000023944985
LOMBARDIA	Pavia	CERGNAGO	0,000029999528
LOMBARDIA	Pavia	CERTOSA DI PAVIA	0,000064358636
LOMBARDIA	Pavia	CERVESINA	0,000043363617
LOMBARDIA	Pavia	CHIGNOLO PO	0,000083389403
LOMBARDIA	Pavia	CIGOGNOLA	0,000044235561
LOMBARDIA	Pavia	CILAVEGNA	0,000113426263
LOMBARDIA	Pavia	CODEVILLA	0,000042003429
LOMBARDIA	Pavia	CONFIENZA	0,000060707690
LOMBARDIA	Pavia	COPIANO	0,000045264593
LOMBARDIA	Pavia	CORANA	0,000035609193
LOMBARDIA	Pavia	CORNALE	0,000034861835
LOMBARDIA	Pavia	CORTEOLONA	0,000056088926
LOMBARDIA	Pavia	CORVINO SAN QUIRICO	0,000041341937
LOMBARDIA	Pavia	COSTA DE' NOBILI	0,000024108833
LOMBARDIA	Pavia	COZZO	0,000024922181
LOMBARDIA	Pavia	CURA CARPIGNANO	0,000129641428
LOMBARDIA	Pavia	DORNO	0,000079389059
LOMBARDIA	Pavia	FERRERA ERBOGNONE	0,000036649464
LOMBARDIA	Pavia	FILIGHERA	0,000031589895
LOMBARDIA	Pavia	FORTUNAGO	0,000029640236
LOMBARDIA	Pavia	FRASCAROLO	0,000042724179
LOMBARDIA	Pavia	GALLIAVOLA	0,000021014670
LOMBARDIA	Pavia	GAMBARANA	0,000021923875
LOMBARDIA	Pavia	GAMBOLO'	0,000168878676
LOMBARDIA	Pavia	GARLASCO	0,000218782699




Regione	Provincia	Comune	Coefficiente di riparto relativo al Fabbisogno Standard
LOMBARDIA	Pavia	GENZONE	0,000021969461
LOMBARDIA	Pavia	GERENZAGO	0,000040565654
LOMBARDIA	Pavia	GIUSSAGO	0,000111258134
LOMBARDIA	Pavia	GODIASCO	0,000107699109
LOMBARDIA	Pavia	GOLFERENZO	0,000021357040
LOMBARDIA	Pavia	GRAVELLONA LOMELLINA	0,000070622094
LOMBARDIA	Pavia	GROPELLO CAIROLI	0,000091380728
LOMBARDIA	Pavia	INVERNO E MONTELEONE	0,000049948171
LOMBARDIA	Pavia	LANDRIANO	0,000098994948
LOMBARDIA	Pavia	LANGOSCO	0,000025802230
LOMBARDIA	Pavia	LARDIRAGO	0,000037757575
LOMBARDIA	Pavia	LINAROLO	0,000049342309
LOMBARDIA	Pavia	LIRIO	0,000020704774
LOMBARDIA	Pavia	LOMELLO	0,000063300341
LOMBARDIA	Pavia	LUNGAVILLA	0,000057740438
LOMBARDIA	Pavia	MAGHERNO	0,000050751639
LOMBARDIA	Pavia	MARCIGNAGO	0,000047411423
LOMBARDIA	Pavia	MARZANO	0,000037824295
LOMBARDIA	Pavia	MEDE	0,000139912668
LOMBARDIA	Pavia	MENCONICO	0,000029837851
LOMBARDIA	Pavia	MEZZANA BIGLI	0,000044699775
LOMBARDIA	Pavia	MEZZANA RABATTONI	0,000025468200
LOMBARDIA	Pavia	MEZZANINO	0,000046788373
LOMBARDIA	Pavia	MIRADOLO TERME	0,000101800215
LOMBARDIA	Pavia	MONTALTO PAVESE	0,000042976835
LOMBARDIA	Pavia	MONTEBELLO DELLA BATTAGLIA	0,000047101118
LOMBARDIA	Pavia	MONTECALVO VERSIGLIA	0,000031852377
LOMBARDIA	Pavia	MONTESCANO	0,000023704702
LOMBARDIA	Pavia	MONTESEGALE	0,000023934791
LOMBARDIA	Pavia	MONTECELLI PAVESE	0,000030979251
LOMBARDIA	Pavia	MONTU' BECCARIA	0,000042103382
LOMBARDIA	Pavia	MORNICO LOSANA	0,000037406216
LOMBARDIA	Pavia	MORTARA	0,000310400109
LOMBARDIA	Pavia	NICORVO	0,000022490018
LOMBARDIA	Pavia	OLEVANO DI LOMELLINA	0,000033655618
LOMBARDIA	Pavia	OLIVA GESSI	0,000020015982




Regione	Provincia	Comune	Coefficiente di riparto relativo al Fabbisogno Standard
LOMBARDIA	Pavia	OTTOBIANO	0,000044437936
LOMBARDIA	Pavia	PALESTRO	0,000058888434
LOMBARDIA	Pavia	PANCARANA	0,000023218520
LOMBARDIA	Pavia	PARONA	0,000052738021
LOMBARDIA	Pavia	PAVIA	0,001648059183
LOMBARDIA	Pavia	PIETRA DE' GIORGI	0,000032551905
LOMBARDIA	Pavia	PIEVE ALBIGNOLA	0,000031878363
LOMBARDIA	Pavia	PIEVE DEL CAIRO	0,000066853912
LOMBARDIA	Pavia	PIEVE PORTO MORONE	0,000080665669
LOMBARDIA	Pavia	PINAROLO PO	0,000071206539
LOMBARDIA	Pavia	PIZZALE	0,000031931159
LOMBARDIA	Pavia	PONTE NIZZA	0,000043412339
LOMBARDIA	Pavia	PORTALBERA	0,000047665840
LOMBARDIA	Pavia	REA	0,000027223766
LOMBARDIA	Pavia	REDAVALLE	0,000050660045
LOMBARDIA	Pavia	RETORBIDO	0,000040364445
LOMBARDIA	Pavia	RIVANAZZANO	0,000132947218
LOMBARDIA	Pavia	ROBBIO	0,000143131615
LOMBARDIA	Pavia	ROBECCO PAVESE	0,000025388541
LOMBARDIA	Pavia	ROCCA DE' GIORGI	0,000012414988
LOMBARDIA	Pavia	ROCCA SUSELLA	0,000023311942
LOMBARDIA	Pavia	ROGNANO	0,000021836279
LOMBARDIA	Pavia	ROMAGNESE	0,000039180491
LOMBARDIA	Pavia	RONCARO	0,000039254105
LOMBARDIA	Pavia	ROSASCO	0,000033395736
LOMBARDIA	Pavia	ROVESCALA	0,000039315890
LOMBARDIA	Pavia	RUINO	0,000035570247
LOMBARDIA	Pavia	SAN CIPRIANO PO	0,000024892764
LOMBARDIA	Pavia	SAN DAMIANO AL COLLE	0,000027352444
LOMBARDIA	Pavia	SAN GENESIO ED UNITI	0,000084785911
LOMBARDIA	Pavia	SAN GIORGIO DI LOMELLINA	0,000042353296
LOMBARDIA	Pavia	SAN MARTINO SICCOMARIO	0,000136386178
LOMBARDIA	Pavia	SAN ZENONE AL PO	0,000028908736
LOMBARDIA	Pavia	SANNAZZARO DE' BURGONDI	0,000106945541
LOMBARDIA	Pavia	SANT'ALESSIO CON VIALONE	0,000022632304
LOMBARDIA	Pavia	SANT'ANGELO LOMELLINA	0,000030157980




Regione	Provincia	Comune	Coefficiente di riparto relativo al Fabbisogno Standard
LOMBARDIA	Pavia	SANTA CRISTINA E BISSONE	0,000051968611
LOMBARDIA	Pavia	SANTA GIULETTA	0,000058489302
LOMBARDIA	Pavia	SANTA MARGHERITA DI STAFFORA	0,000038049733
LOMBARDIA	Pavia	SANTA MARIA DELLA VERSA	0,000067629449
LOMBARDIA	Pavia	SARTIRANA LOMELLINA	0,000060534834
LOMBARDIA	Pavia	SCALDASOLE	0,000031233515
LOMBARDIA	Pavia	SEMIANA	0,000022615716
LOMBARDIA	Pavia	SILVANO PIETRA	0,000033689117
LOMBARDIA	Pavia	SIZIANO	0,000115533268
LOMBARDIA	Pavia	SOMMO	0,000036767057
LOMBARDIA	Pavia	SPESSA	0,000024859389
LOMBARDIA	Pavia	STRADELLA	0,000215290262
LOMBARDIA	Pavia	SUARDI	0,000033974853
LOMBARDIA	Pavia	TORRAZZA COSTE	0,000044180817
LOMBARDIA	Pavia	TORRE BERETTI E CASTELLARO	0,000029258095
LOMBARDIA	Pavia	TORRE D'ARESE	0,000028642274
LOMBARDIA	Pavia	TORRE D'ISOLA	0,000060619458
LOMBARDIA	Pavia	TORRE DE' NEGRI	0,000021766136
LOMBARDIA	Pavia	TORREVECCHIA PIA	0,000057170045
LOMBARDIA	Pavia	TORRICELLA VERZATE	0,000033924310
LOMBARDIA	Pavia	TRAVACO' SICCOMARIO	0,000084031576
LOMBARDIA	Pavia	TRIVOLZIO	0,000049451296
LOMBARDIA	Pavia	TROMELLO	0,000097927247
LOMBARDIA	Pavia	TROVO	0,000040499439
LOMBARDIA	Pavia	VAL DI NIZZA	0,000037902855
LOMBARDIA	Pavia	VALEGGIO	0,000019876893
LOMBARDIA	Pavia	VALLE LOMELLINA	0,000067309088
LOMBARDIA	Pavia	VALLE SALIMBENE	0,000031744242
LOMBARDIA	Pavia	VALVERDE	0,000027203513
LOMBARDIA	Pavia	VARZI	0,000100312825
LOMBARDIA	Pavia	VELEZZO LOMELLINA	0,000017431955
LOMBARDIA	Pavia	VELLEZZO BELLINI	0,000048158484
LOMBARDIA	Pavia	VERRETTO	0,000022332685
LOMBARDIA	Pavia	VERRUA PO	0,000045290643
LOMBARDIA	Pavia	VIDIGULFO	0,000110568967
LOMBARDIA	Pavia	VIGEVANO	0,001209179337




Regione	Provincia	Comune	Coefficiente di riparto relativo al Fabbisogno Standard
LOMBARDIA	Pavia	VILLA BISCOSSI	0,000012889261
LOMBARDIA	Pavia	VILLANOVA D'ARDENGGHI	0,000033615756
LOMBARDIA	Pavia	VILLANTERIO	0,000070681314
LOMBARDIA	Pavia	VISTARINO	0,000044347793
LOMBARDIA	Pavia	VOGHERA	0,000839957576
LOMBARDIA	Pavia	VOLPARA	0,000019221867
LOMBARDIA	Pavia	ZAVATTARELLO	0,000051684047
LOMBARDIA	Pavia	ZECCONE	0,000041182161
LOMBARDIA	Pavia	ZEME	0,000041712566
LOMBARDIA	Pavia	ZENEVREDO	0,000026603981
LOMBARDIA	Pavia	ZERBO	0,000026099835
LOMBARDIA	Pavia	ZERBOLO'	0,000043048723
LOMBARDIA	Pavia	ZINASCO	0,000062726190
LOMBARDIA	Sondrio	ALBAREDO PER SAN MARCO	0,000021023911
LOMBARDIA	Sondrio	ALBOSAGGIA	0,000081645629
LOMBARDIA	Sondrio	ANDALO VALTELLINO	0,000026604155
LOMBARDIA	Sondrio	APRICA	0,000048711743
LOMBARDIA	Sondrio	ARDENNO	0,000074916965
LOMBARDIA	Sondrio	BEMA	0,000019428618
LOMBARDIA	Sondrio	BERBENNO DI VALTELLINA	0,000069429846
LOMBARDIA	Sondrio	BIANZONE	0,000039916529
LOMBARDIA	Sondrio	BORMIO	0,000073661523
LOMBARDIA	Sondrio	BUGLIO IN MONTE	0,000053542873
LOMBARDIA	Sondrio	CAIOLO	0,000046954678
LOMBARDIA	Sondrio	CAMPODOLCINO	0,000040212704
LOMBARDIA	Sondrio	CASPOGGIO	0,000043135921
LOMBARDIA	Sondrio	CASTELLO DELL'ACQUA	0,000029979384
LOMBARDIA	Sondrio	CASTONE ANDEVENNO	0,000041613405
LOMBARDIA	Sondrio	CEDRASCO	0,000024946443
LOMBARDIA	Sondrio	CERCINO	0,000027656972
LOMBARDIA	Sondrio	CHIAVENNA	0,000146412908
LOMBARDIA	Sondrio	CHIESA IN VALMALENCO	0,000084868050
LOMBARDIA	Sondrio	CHIURO	0,000060149561
LOMBARDIA	Sondrio	CINO	0,000023750463
LOMBARDIA	Sondrio	CIVO	0,000032335619
LOMBARDIA	Sondrio	COLORINA	0,000032264296



Regione	Provincia	Comune	Coefficiente di riparto relativo al Fabbisogno Standard
LOMBARDIA	Sondrio	COSIO VALTELLINO	0,000094948786
LOMBARDIA	Sondrio	DAZIO	0,000024137075
LOMBARDIA	Sondrio	DELEBIO	0,000063416509
LOMBARDIA	Sondrio	DUBINO	0,000094616957
LOMBARDIA	Sondrio	FAEDO VALTELLINO	0,000024996098
LOMBARDIA	Sondrio	FORCOLA	0,000034849532
LOMBARDIA	Sondrio	FUSINE	0,000028429234
LOMBARDIA	Sondrio	GEROLA ALTA	0,000023085688
LOMBARDIA	Sondrio	GORDONA	0,000047559560
LOMBARDIA	Sondrio	GROSIO	0,000082514353
LOMBARDIA	Sondrio	GROSOTTO	0,000052433562
LOMBARDIA	Sondrio	LANZADA	0,000044339335
LOMBARDIA	Sondrio	LIVIGNO	0,000062316744
LOMBARDIA	Sondrio	LOVERO	0,000027623644
LOMBARDIA	Sondrio	MADESIMO	0,000023364883
LOMBARDIA	Sondrio	MANTELLLO	0,000029437038
LOMBARDIA	Sondrio	MAZZO DI VALTELLINA	0,000034126039
LOMBARDIA	Sondrio	MELLO	0,000027803742
LOMBARDIA	Sondrio	MENAROLA	0,000007471559
LOMBARDIA	Sondrio	MESE	0,000048751606
LOMBARDIA	Sondrio	MONTAGNA IN VALTELLINA	0,000062774785
LOMBARDIA	Sondrio	MORBEGNO	0,000197309087
LOMBARDIA	Sondrio	NOVATE MEZZOLA	0,000056575298
LOMBARDIA	Sondrio	PEDESINA	0,000006052994
LOMBARDIA	Sondrio	PIANTEDO	0,000033853926
LOMBARDIA	Sondrio	PIATEDA	0,000071390354
LOMBARDIA	Sondrio	PIURO	0,000055898151
LOMBARDIA	Sondrio	POGGIRIDENTI	0,000044033673
LOMBARDIA	Sondrio	PONTE IN VALTELLINA	0,000058192689
LOMBARDIA	Sondrio	POSTALESIO	0,000027343864
LOMBARDIA	Sondrio	PRATA CAMPORACCIO	0,000052026778
LOMBARDIA	Sondrio	RASURA	0,000022521247
LOMBARDIA	Sondrio	ROGOLO	0,000026679785
LOMBARDIA	Sondrio	SAMOLACO	0,000046571729
LOMBARDIA	Sondrio	SAN GIACOMO FILIPPO	0,000025695919
LOMBARDIA	Sondrio	SERNIO	0,000024321219



Regione	Provincia	Comune	Coefficiente di riparto relativo al Fabbisogno Standard
LOMBARDIA	Sondrio	SONDALO	0,000079305116
LOMBARDIA	Sondrio	SONDRIO	0,000450437448
LOMBARDIA	Sondrio	SPRIANA	0,000019136922
LOMBARDIA	Sondrio	TALAMONA	0,000114959286
LOMBARDIA	Sondrio	TARTANO	0,000019179580
LOMBARDIA	Sondrio	TEGLIO	0,000111640209
LOMBARDIA	Sondrio	TIRANO	0,000198211977
LOMBARDIA	Sondrio	TORRE DI SANTA MARIA	0,000033963337
LOMBARDIA	Sondrio	TOVO DI SANT'AGATA	0,000025299705
LOMBARDIA	Sondrio	TRAONA	0,000057564303
LOMBARDIA	Sondrio	TRESIVIO	0,000060441669
LOMBARDIA	Sondrio	VAL MASINO	0,000034323568
LOMBARDIA	Sondrio	VALDIDENTRO	0,000078595974
LOMBARDIA	Sondrio	VALDISOTTO	0,000060569703
LOMBARDIA	Sondrio	VALFURVA	0,000047478060
LOMBARDIA	Sondrio	VERCEIA	0,000036062346
LOMBARDIA	Sondrio	VERVIO	0,000019249940
LOMBARDIA	Sondrio	VILLA DI CHIAVENNA	0,000036077314
LOMBARDIA	Sondrio	VILLA DI TIRANO	0,000092823075
LOMBARDIA	Varese	AGRA	0,000025140759
LOMBARDIA	Varese	ALBIZZATE	0,000093851564
LOMBARDIA	Varese	ANGERA	0,000150322163
LOMBARDIA	Varese	ARCISATE	0,000166306300
LOMBARDIA	Varese	ARSAGO SEPRIO	0,000086565280
LOMBARDIA	Varese	AZZATE	0,000081055382
LOMBARDIA	Varese	AZZIO	0,000030192065
LOMBARDIA	Varese	BARASSO	0,000058415359
LOMBARDIA	Varese	BARDELLO	0,000046758907
LOMBARDIA	Varese	BEDERO VALCUVIA	0,000028471657
LOMBARDIA	Varese	BESANO	0,000046523707
LOMBARDIA	Varese	BESNATE	0,000088713060
LOMBARDIA	Varese	BESOZZO	0,000147407828
LOMBARDIA	Varese	BIANDRONNO	0,000060723222
LOMBARDIA	Varese	BISUSCHIO	0,000087734735
LOMBARDIA	Varese	BODIO LOMNAGO	0,000047193863
LOMBARDIA	Varese	BREBBIA	0,000069356276




Regione	Provincia	Comune	Coefficiente di riparto relativo al Fabbisogno Standard
LOMBARDIA	Varese	BREGANO	0,000032002926
LOMBARDIA	Varese	BRENTA	0,000043824052
LOMBARDIA	Varese	BREZZO DI BEDERO	0,000025703605
LOMBARDIA	Varese	BRINZIO	0,000035754482
LOMBARDIA	Varese	BRISSAGO-VALTRAVAGLIA	0,000031386059
LOMBARDIA	Varese	BRUNELLO	0,000028057503
LOMBARDIA	Varese	BRUSIMPIANO	0,000036691986
LOMBARDIA	Varese	BUGUGGIATE	0,000066428253
LOMBARDIA	Varese	BUSTO ARSIZIO	0,001404869513
LOMBARDIA	Varese	CADEGLIANO-VICONAGO	0,000051993383
LOMBARDIA	Varese	CADREZZATE	0,000050012943
LOMBARDIA	Varese	CAIRATE	0,000140092340
LOMBARDIA	Varese	CANTELLO	0,000114468968
LOMBARDIA	Varese	CARAVATE	0,000059108935
LOMBARDIA	Varese	CARDANO AL CAMPO	0,000278816404
LOMBARDIA	Varese	CARNAGO	0,000110655015
LOMBARDIA	Varese	CARONNO PERTUSELLA	0,000259950902
LOMBARDIA	Varese	CARONNO VARESINO	0,000099369882
LOMBARDIA	Varese	CASALE LITTA	0,000057720390
LOMBARDIA	Varese	CASALZUIGNO	0,000043125282
LOMBARDIA	Varese	CASCIAGO	0,000097881982
LOMBARDIA	Varese	CASORATE SEMPIONE	0,000107318784
LOMBARDIA	Varese	CASSANO MAGNAGO	0,000343459131
LOMBARDIA	Varese	CASSANO VALCUVIA	0,000030557646
LOMBARDIA	Varese	CASTELLANZA	0,000290133763
LOMBARDIA	Varese	CASTELLO CABIAGLIO	0,000025699710
LOMBARDIA	Varese	CASTELSEPRIO	0,000038170165
LOMBARDIA	Varese	CASTELVECCANA	0,000058065834
LOMBARDIA	Varese	CASTIGLIONE OLONA	0,000141668306
LOMBARDIA	Varese	CASTRONNO	0,000109678849
LOMBARDIA	Varese	CAVARIA CON PREMEZZO	0,000118718429
LOMBARDIA	Varese	CAZZAGO BRABBIA	0,000026688754
LOMBARDIA	Varese	CISLAGO	0,000222140547
LOMBARDIA	Varese	CITTIGLIO	0,000079419867
LOMBARDIA	Varese	CLIVIO	0,000039952321
LOMBARDIA	Varese	COCQUIO-TREVISAGO	0,000105775453







Regione	Provincia	Comune	Coefficiente di riparto relativo al Fabbisogno Standard
LOMBARDIA	Varese	COMABBIO	0,000044156049
LOMBARDIA	Varese	COMERIO	0,000054807215
LOMBARDIA	Varese	CREMENAGA	0,000028074481
LOMBARDIA	Varese	CROSIO DELLA VALLE	0,000028626906
LOMBARDIA	Varese	CUASSO AL MONTE	0,000074885090
LOMBARDIA	Varese	CUGLIATE-FABIASCO	0,000080662423
LOMBARDIA	Varese	CUNARDO	0,000060109640
LOMBARDIA	Varese	CURIGLIA CON MONTEVIASCO	0,000019891374
LOMBARDIA	Varese	CUVEGLIO	0,000072004726
LOMBARDIA	Varese	CUVIO	0,000051520022
LOMBARDIA	Varese	DAVERIO	0,000046883238
LOMBARDIA	Varese	DUMENZA	0,000047413650
LOMBARDIA	Varese	DUNO	0,000019810369
LOMBARDIA	Varese	FAGNANO OLONA	0,000265684292
LOMBARDIA	Varese	FERNO	0,000108171670
LOMBARDIA	Varese	FERRERA DI VARESE	0,000026333748
LOMBARDIA	Varese	GALLARATE	0,000876927952
LOMBARDIA	Varese	GALLIATE LOMBARDO	0,000030026930
LOMBARDIA	Varese	GAVIRATE	0,000178013224
LOMBARDIA	Varese	GAZZADA SCHIANNO	0,000111589611
LOMBARDIA	Varese	GEMONIO	0,000059207777
LOMBARDIA	Varese	GERENZANO	0,000177539289
LOMBARDIA	Varese	GERMIGNAGA	0,000069720358
LOMBARDIA	Varese	GOLASECCA	0,000066874468
LOMBARDIA	Varese	GORLA MAGGIORE	0,000076675927
LOMBARDIA	Varese	GORLA MINORE	0,000126296727
LOMBARDIA	Varese	GORNATE-OLONA	0,000044395082
LOMBARDIA	Varese	GRANTOLA	0,000035745837
LOMBARDIA	Varese	INARZO	0,000034110313
LOMBARDIA	Varese	INDUNO OLONA	0,000175667731
LOMBARDIA	Varese	ISPRA	0,000109685593
LOMBARDIA	Varese	JERAGO CON ORAGO	0,000081421694
LOMBARDIA	Varese	LAVENA PONTE TRESA	0,000146847108
LOMBARDIA	Varese	LAVENO-MOMBELLO	0,000234597287
LOMBARDIA	Varese	LEGGIUNO	0,000080787348
LOMBARDIA	Varese	LONATE CEPPINO	0,000076652884




Regione	Provincia	Comune	Coefficiente di riparto relativo al Fabbisogno Standard
LOMBARDIA	Varese	LONATE POZZOLO	0,000199097596
LOMBARDIA	Varese	LOZZA	0,000032810380
LOMBARDIA	Varese	LUINO	0,000268322667
LOMBARDIA	Varese	LUVINATE	0,000036402832
LOMBARDIA	Varese	MACCAGNO	0,000049380702
LOMBARDIA	Varese	MALGESSO	0,000032230606
LOMBARDIA	Varese	MALNATE	0,000219660645
LOMBARDIA	Varese	MARCHIROLO	0,000054175154
LOMBARDIA	Varese	MARNATE	0,000126629230
LOMBARDIA	Varese	MARZIO	0,000020026758
LOMBARDIA	Varese	MASCIAGO PRIMO	0,000021593714
LOMBARDIA	Varese	MERCALLO	0,000044515362
LOMBARDIA	Varese	MESENZANA	0,000039992059
LOMBARDIA	Varese	MONTEGRINO VALTRAVAGLIA	0,000036997368
LOMBARDIA	Varese	MONVALLE	0,000048379639
LOMBARDIA	Varese	MORAZZONE	0,000087779355
LOMBARDIA	Varese	MORNAGO	0,000081932633
LOMBARDIA	Varese	OGGIONA CON SANTO STEFANO	0,000077633099
LOMBARDIA	Varese	OLGIATE OLONA	0,000181482506
LOMBARDIA	Varese	ORIGGIO	0,000128155863
LOMBARDIA	Varese	ORINO	0,000037004050
LOMBARDIA	Varese	OSMATE	0,000031929871
LOMBARDIA	Varese	PINO SULLA SPONDA DEL LAGO MAGGIORE	0,000020357709
LOMBARDIA	Varese	PORTO CERESIO	0,000067908255
LOMBARDIA	Varese	PORTO VALTRAVAGLIA	0,000059284964
LOMBARDIA	Varese	RANCIO VALCUVIA	0,000036422435
LOMBARDIA	Varese	RANCO	0,000040077842
LOMBARDIA	Varese	SALTRIO	0,000035362423
LOMBARDIA	Varese	SAMARATE	0,000382173548
LOMBARDIA	Varese	SANGIANO	0,000041639986
LOMBARDIA	Varese	SARONNO	0,000801278478
LOMBARDIA	Varese	SESTO CALENDE	0,000211498617
LOMBARDIA	Varese	SOLBIATE ARNO	0,000071549473
LOMBARDIA	Varese	SOLBIATE OLONA	0,000087225692
LOMBARDIA	Varese	SOMMA LOMBARDO	0,000269222097
LOMBARDIA	Varese	SUMIRAGO	0,000122973945




Regione	Provincia	Comune	Coefficiente di riparto relativo al Fabbisogno Standard
LOMBARDIA	Varese	TAINO	0,000077410793
LOMBARDIA	Varese	TERNATE	0,000069957155
LOMBARDIA	Varese	TRADATE	0,000253526459
LOMBARDIA	Varese	TRAVEDONA-MONATE	0,000084438293
LOMBARDIA	Varese	TRONZANO LAGO MAGGIORE	0,000021286121
LOMBARDIA	Varese	UBOLDO	0,000176275218
LOMBARDIA	Varese	VALGANNA	0,000042062605
LOMBARDIA	Varese	VARANO BORGHI	0,000059463604
LOMBARDIA	Varese	VARESE	0,001794226686
LOMBARDIA	Varese	VEDANO OLONA	0,000165134694
LOMBARDIA	Varese	VEDDASCA	0,000025271487
LOMBARDIA	Varese	VENEGONO INFERIORE	0,000147548652
LOMBARDIA	Varese	VENEGONO SUPERIORE	0,000131718016
LOMBARDIA	Varese	VERGIATE	0,000159360422
LOMBARDIA	Varese	VIGGIU'	0,000125348226
LOMBARDIA	Varese	VIZZOLA TICINO	0,000026002432
MARCHE	Ancona	AGUGLIANO	0,000070474039
MARCHE	Ancona	ANCONA	0,002031109021
MARCHE	Ancona	ARCEVIA	0,000131184998
MARCHE	Ancona	BARBARA	0,000041995539
MARCHE	Ancona	BELVEDERE OSTRENSE	0,000052654552
MARCHE	Ancona	CAMERANO	0,000139853663
MARCHE	Ancona	CAMERATA PICENA	0,000051743966
MARCHE	Ancona	CASTEL COLONNA	0,000041908267
MARCHE	Ancona	CASTELBELLINO	0,000103422484
MARCHE	Ancona	CASTELFIDARDO	0,000297878466
MARCHE	Ancona	CASTELLEONE DI SUASA	0,000049236336
MARCHE	Ancona	CASTELPLANIO	0,000080651572
MARCHE	Ancona	CERRETO D'ESI	0,000085545044
MARCHE	Ancona	CHIARAVALLE	0,000321014420
MARCHE	Ancona	CORINALDO	0,000116254838
MARCHE	Ancona	CUPRAMONTANA	0,000125546517
MARCHE	Ancona	FABRIANO	0,000600457277
MARCHE	Ancona	FALCONARA MARITTIMA	0,000679885655
MARCHE	Ancona	FILOTTRANO	0,000209892851
MARCHE	Ancona	GENGA	0,000068012964




Regione	Provincia	Comune	Coefficiente di riparto relativo al Fabbisogno Standard
MARCHE	Ancona	JESI	0,000731290861
MARCHE	Ancona	LORETO	0,000244578260
MARCHE	Ancona	MAIOLATI SPONTINI	0,000128874488
MARCHE	Ancona	MERGO	0,000033504876
MARCHE	Ancona	MONSANO	0,000070311682
MARCHE	Ancona	MONTE ROBERTO	0,000069908843
MARCHE	Ancona	MONTE SAN VITO	0,000149836558
MARCHE	Ancona	MONTECAROTTO	0,000055034295
MARCHE	Ancona	MONTEMARCIANO	0,000223119448
MARCHE	Ancona	MONTERADO	0,000061065885
MARCHE	Ancona	MORRO D'ALBA	0,000046543235
MARCHE	Ancona	NUMANA	0,000092803879
MARCHE	Ancona	OFFAGNA	0,000050655290
MARCHE	Ancona	OSIMO	0,000643898310
MARCHE	Ancona	OSTRA	0,000118272987
MARCHE	Ancona	OSTRA VETERE	0,000077406390
MARCHE	Ancona	POGGIO SAN MARCELLO	0,000032884508
MARCHE	Ancona	POLVERIGI	0,000084042988
MARCHE	Ancona	RIPE	0,000072790950
MARCHE	Ancona	ROSORA	0,000050382378
MARCHE	Ancona	SAN MARCELLO	0,000079589549
MARCHE	Ancona	SAN PAOLO DI JESI	0,000032557201
MARCHE	Ancona	SANTA MARIA NUOVA	0,000070991747
MARCHE	Ancona	SASSOFERRATO	0,000154179352
MARCHE	Ancona	SENIGALLIA	0,000856709395
MARCHE	Ancona	SERRA DE' CONTI	0,000098695894
MARCHE	Ancona	SERRA SAN QUIRICO	0,000075306869
MARCHE	Ancona	SIROLO	0,000105450565
MARCHE	Ancona	STAFFOLO	0,000060104731
MARCHE	Ascoli Piceno	ACQUASANTA TERME	0,000085442889
MARCHE	Ascoli Piceno	ACQUAVIVA PICENA	0,000087425727
MARCHE	Ascoli Piceno	APPIGNANO DEL TRONTO	0,000062120912
MARCHE	Ascoli Piceno	ARQUATA DEL TRONTO	0,000047503528
MARCHE	Ascoli Piceno	ASCOLI PICENO	0,000959183072
MARCHE	Ascoli Piceno	CARASSAI	0,000042535156
MARCHE	Ascoli Piceno	CASTEL DI LAMA	0,000154635623



Regione	Provincia	Comune	Coefficiente di riparto relativo al Fabbisogno Standard
MARCHE	Ascoli Piceno	CASTIGNANO	0,000069783940
MARCHE	Ascoli Piceno	CASTORANO	0,000050407787
MARCHE	Ascoli Piceno	COLLI DEL TRONTO	0,000074770576
MARCHE	Ascoli Piceno	COMUNANZA	0,000072269823
MARCHE	Ascoli Piceno	COSSIGNANO	0,000034506708
MARCHE	Ascoli Piceno	CUPRA MARITTIMA	0,000109330497
MARCHE	Ascoli Piceno	FOLIGNANO	0,000115526108
MARCHE	Ascoli Piceno	FORCE	0,000043035779
MARCHE	Ascoli Piceno	GROTTAMMARE	0,000277759543
MARCHE	Ascoli Piceno	MALTIGNANO	0,000073840739
MARCHE	Ascoli Piceno	MASSIGNANO	0,000054464687
MARCHE	Ascoli Piceno	MONSAMPOLO DEL TRONTO	0,000121169498
MARCHE	Ascoli Piceno	MONTALTO DELLE MARCHE	0,000068597711
MARCHE	Ascoli Piceno	MONTEDINOVE	0,000026982125
MARCHE	Ascoli Piceno	MONTEFIORE DELL'ASO	0,000060733100
MARCHE	Ascoli Piceno	MONTEGALLO	0,000035186222
MARCHE	Ascoli Piceno	MONTEMONACO	0,000032690963
MARCHE	Ascoli Piceno	MONTEPRANDONE	0,000136593752
MARCHE	Ascoli Piceno	OFFIDA	0,000119682044
MARCHE	Ascoli Piceno	PALMIANO	0,000021966770
MARCHE	Ascoli Piceno	RIPATRANSONE	0,000090536206
MARCHE	Ascoli Piceno	ROCCAFLUVIONE	0,000076417310
MARCHE	Ascoli Piceno	ROTELLA	0,000041472901
MARCHE	Ascoli Piceno	SAN BENEDETTO DEL TRONTO	0,000922389326
MARCHE	Ascoli Piceno	SPINETOLI	0,000138632088
MARCHE	Ascoli Piceno	VENAROTTA	0,000056993425
MARCHE	Fermo	ALTIDONA	0,000060196649
MARCHE	Fermo	AMANDOLA	0,000088845736
MARCHE	Fermo	BELMONTE PICENO	0,000036416925
MARCHE	Fermo	CAMPOFILONE	0,000054978269
MARCHE	Fermo	FALERONE	0,000092997179
MARCHE	Fermo	FERMO	0,000867256892
MARCHE	Fermo	FRANCAVILLA D'ETE	0,000029037147
MARCHE	Fermo	GROTTAZZOLINA	0,000105986357
MARCHE	Fermo	LAPEDONA	0,000039625276
MARCHE	Fermo	MAGLIANO DI TENNA	0,000043997064




Regione	Provincia	Comune	Coefficiente di riparto relativo al Fabbisogno Standard
MARCHE	Fermo	MASSA FERMANA	0,000037264987
MARCHE	Fermo	MONSAMPIETRO MORICO	0,000031956268
MARCHE	Fermo	MONTAPPONE	0,000046893856
MARCHE	Fermo	MONTE GIBERTO	0,000036321284
MARCHE	Fermo	MONTE RINALDO	0,000022743326
MARCHE	Fermo	MONTE SAN PIETRANGELI	0,000054953678
MARCHE	Fermo	MONTE URANO	0,000159304862
MARCHE	Fermo	MONTE VIDON COMBATTE	0,000026548823
MARCHE	Fermo	MONTE VIDON CORRADO	0,000031339994
MARCHE	Fermo	MONTEFALCONE APPENNINO	0,000028208799
MARCHE	Fermo	MONTEFORTINO	0,000039474066
MARCHE	Fermo	MONTEGIORGIO	0,000173292045
MARCHE	Fermo	MONTEGRANARO	0,000205243972
MARCHE	Fermo	MONTELEONE DI FERMO	0,000025303168
MARCHE	Fermo	MONTELPARO	0,000039272299
MARCHE	Fermo	MONTERUBBIANO	0,000064881458
MARCHE	Fermo	MONTOTTONE	0,000037500072
MARCHE	Fermo	MORESCO	0,000028113255
MARCHE	Fermo	ORTEZZANO	0,000035784493
MARCHE	Fermo	PEDASO	0,000058184105
MARCHE	Fermo	PETRITOLI	0,000065190485
MARCHE	Fermo	PONZANO DI FERMO	0,000048746041
MARCHE	Fermo	PORTO SAN GIORGIO	0,000356573312
MARCHE	Fermo	PORTO SANTELPIDIO	0,000348239960
MARCHE	Fermo	RAPAGNANO	0,000046872886
MARCHE	Fermo	SANTELPIDIO A MARE	0,000276151786
MARCHE	Fermo	SANTA VITTORIA IN MATENANO	0,000039845715
MARCHE	Fermo	SERVIGLIANO	0,000069403684
MARCHE	Fermo	SMERILLO	0,000023470434
MARCHE	Fermo	TORRE SAN PATRIZIO	0,000047666310
MARCHE	Macerata	ACQUACANINA	0,000019481768
MARCHE	Macerata	APIRO	0,000059762104
MARCHE	Macerata	APPIGNANO	0,000083197123
MARCHE	Macerata	BELFORTE DEL CHIANTI	0,000077976542
MARCHE	Macerata	BOLOGNOLA	0,000018099295
MARCHE	Macerata	CALDAROLA	0,000052845111



Regione	Provincia	Comune	Coefficiente di riparto relativo al Fabbisogno Standard
MARCHE	Macerata	CAMERINO	0,000160296806
MARCHE	Macerata	CAMPOROTONDO DI FIASTRONE	0,000025032542
MARCHE	Macerata	CASTELRAIMONDO	0,000112136605
MARCHE	Macerata	CASTELSANTANGELO SUL NERA	0,000028472726
MARCHE	Macerata	CESSAPALOMBO	0,000028049735
MARCHE	Macerata	CINGOLI	0,000215187054
MARCHE	Macerata	CIVITANOVA MARCHE	0,000689193565
MARCHE	Macerata	COLMURANO	0,000038008813
MARCHE	Macerata	CORRIDONIA	0,000264552717
MARCHE	Macerata	ESANATOGLIA	0,000056967983
MARCHE	Macerata	FIASTRA	0,000031705916
MARCHE	Macerata	FIORDIMONTE	0,000021895818
MARCHE	Macerata	FIUMINATA	0,000053985310
MARCHE	Macerata	GAGLIOLE	0,000027335557
MARCHE	Macerata	GUALDO	0,000037390421
MARCHE	Macerata	LORO PICENO	0,000067455561
MARCHE	Macerata	MACERATA	0,000663759782
MARCHE	Macerata	MATELICA	0,000183942663
MARCHE	Macerata	MOGLIANO	0,000092741747
MARCHE	Macerata	MONTE CAVALLO	0,000019802373
MARCHE	Macerata	MONTE SAN GIUSTO	0,000144184816
MARCHE	Macerata	MONTE SAN MARTINO	0,000033779526
MARCHE	Macerata	MONTECASSIANO	0,000110019966
MARCHE	Macerata	MONTECOSARO	0,000091461867
MARCHE	Macerata	MONTEFANO	0,000080180148
MARCHE	Macerata	MONTELUPONE	0,000063242207
MARCHE	Macerata	MORROVALLE	0,000178373596
MARCHE	Macerata	MUCCIA	0,000043058266
MARCHE	Macerata	PENNA SAN GIOVANNI	0,000048860016
MARCHE	Macerata	PETRIOLO	0,000054601492
MARCHE	Macerata	PIEVE TORINA	0,000046334187
MARCHE	Macerata	PIEVEBOVIGLIANA	0,000037199534
MARCHE	Macerata	PIORACO	0,000054399501
MARCHE	Macerata	POGGIO SAN VICINO	0,000022963366
MARCHE	Macerata	POLLENZA	0,000103933340
MARCHE	Macerata	PORTO RECANATI	0,000220731131




Regione	Provincia	Comune	Coefficiente di riparto relativo al Fabbisogno Standard
MARCHE	Macerata	POTENZA PICENA	0,000238901294
MARCHE	Macerata	RECANATI	0,000570274113
MARCHE	Macerata	RIPE SAN GINESIO	0,000034911192
MARCHE	Macerata	SAN GINESIO	0,000103210624
MARCHE	Macerata	SAN SEVERINO MARCHE	0,000251587851
MARCHE	Macerata	SANT'ANGELO IN PONTANO	0,000057761618
MARCHE	Macerata	SARNANO	0,000097730045
MARCHE	Macerata	SEPRO	0,000029716907
MARCHE	Macerata	SERRAPETRONA	0,000038019491
MARCHE	Macerata	SERRAVALLE DI CHIANTI	0,000045017884
MARCHE	Macerata	TOLENTINO	0,000411976391
MARCHE	Macerata	TREIA	0,000167308281
MARCHE	Macerata	URBISAGLIA	0,000068126443
MARCHE	Macerata	USSITA	0,000027249143
MARCHE	Macerata	VISSO	0,000042002920
MARCHE	Pesaro e Urbino	ACQUALAGNA	0,000109818161
MARCHE	Pesaro e Urbino	APECCHIO	0,000057490295
MARCHE	Pesaro e Urbino	AUDITORE	0,000037303376
MARCHE	Pesaro e Urbino	BARCHI	0,000032854873
MARCHE	Pesaro e Urbino	BELFORTE ALL'ISAURO	0,000035303719
MARCHE	Pesaro e Urbino	BORGO PACE	0,000031397127
MARCHE	Pesaro e Urbino	CAGLI	0,000216380127
MARCHE	Pesaro e Urbino	CANTIANO	0,000084597225
MARCHE	Pesaro e Urbino	CARPEGNA	0,000056142460
MARCHE	Pesaro e Urbino	CARTOCETO	0,000165336345
MARCHE	Pesaro e Urbino	COLBORDOLO	0,000114393350
MARCHE	Pesaro e Urbino	FANO	0,001099397723
MARCHE	Pesaro e Urbino	FERMIGNANO	0,000205317261
MARCHE	Pesaro e Urbino	FOSSOMBRONE	0,000197124148
MARCHE	Pesaro e Urbino	FRATTE ROSA	0,000027181178
MARCHE	Pesaro e Urbino	FRONTINO	0,000023873794
MARCHE	Pesaro e Urbino	FRONTONE	0,000046488797
MARCHE	Pesaro e Urbino	GABICCE MARE	0,000132244222
MARCHE	Pesaro e Urbino	GRADARA	0,000086150370
MARCHE	Pesaro e Urbino	ISOLA DEL PIANO	0,000031097172
MARCHE	Pesaro e Urbino	LUNANO	0,000036445420





Regione	Provincia	Comune	Coefficiente di riparto relativo al Fabbisogno Standard
MARCHE	Pesaro e Urbino	MACERATA FELTRIA	0,000054807983
MARCHE	Pesaro e Urbino	MERCATELLO SUL METAURO	0,000047232746
MARCHE	Pesaro e Urbino	MERCATINO CONCA	0,000036561554
MARCHE	Pesaro e Urbino	MOMBAROCCIO	0,000060873128
MARCHE	Pesaro e Urbino	MONDAVIO	0,000087439418
MARCHE	Pesaro e Urbino	MONDOLFO	0,000232324337
MARCHE	Pesaro e Urbino	MONTE CERIGNONE	0,000030074644
MARCHE	Pesaro e Urbino	MONTE GRIMANO TERME	0,000056658112
MARCHE	Pesaro e Urbino	MONTE PORZIO	0,000060793579
MARCHE	Pesaro e Urbino	MONTECALVO IN FOGLIA	0,000050900545
MARCHE	Pesaro e Urbino	MONTECICCARDO	0,000042569798
MARCHE	Pesaro e Urbino	MONTECOPIOLO	0,000042491516
MARCHE	Pesaro e Urbino	MONTEFELCINO	0,000066591591
MARCHE	Pesaro e Urbino	MONTELABBATE	0,000126473554
MARCHE	Pesaro e Urbino	MONTEMAGGIORE AL METAURO	0,000055893043
MARCHE	Pesaro e Urbino	ORCIANO DI PESARO	0,000059244235
MARCHE	Pesaro e Urbino	PEGLIO	0,000031702891
MARCHE	Pesaro e Urbino	PERGOLA	0,000162200638
MARCHE	Pesaro e Urbino	PESARO	0,001717699809
MARCHE	Pesaro e Urbino	PETRIANO	0,000065959976
MARCHE	Pesaro e Urbino	PIAGGE	0,000033524716
MARCHE	Pesaro e Urbino	PIANDIMBLETO	0,000052952530
MARCHE	Pesaro e Urbino	PIETRARUBBIA	0,000028677696
MARCHE	Pesaro e Urbino	PIOBBICO	0,000062003756
MARCHE	Pesaro e Urbino	SALTARA	0,000128405265
MARCHE	Pesaro e Urbino	SAN COSTANZO	0,000101806753
MARCHE	Pesaro e Urbino	SAN GIORGIO DI PESARO	0,000042044282
MARCHE	Pesaro e Urbino	SAN LORENZO IN CAMPO	0,000087519239
MARCHE	Pesaro e Urbino	SANT'ANGELO IN LIZZOLA	0,000105605239
MARCHE	Pesaro e Urbino	SANT'ANGELO IN VADO	0,000106929000
MARCHE	Pesaro e Urbino	SANT'IPPOLITO	0,000045359064
MARCHE	Pesaro e Urbino	SASSOCORVARO	0,000066532435
MARCHE	Pesaro e Urbino	SASSOFELTRIO	0,000050069395
MARCHE	Pesaro e Urbino	SERRA SANT'ABBONDIO	0,000037418497
MARCHE	Pesaro e Urbino	SERRUNGARINA	0,000050531452
MARCHE	Pesaro e Urbino	TAVOLETO	0,000034234853



Regione	Provincia	Comune	Coefficiente di riparto relativo al Fabbisogno Standard
MARCHE	Pesaro e Urbino	TAVULLIA	0,000134884038
MARCHE	Pesaro e Urbino	URBANIA	0,000130436008
MARCHE	Pesaro e Urbino	URBINO	0,000339389317
MOLISE	Campobasso	ACQUAVIVA COLLECROCE	0,000034540267
MOLISE	Campobasso	BARANELLO	0,000059993423
MOLISE	Campobasso	BOJANO	0,000155310101
MOLISE	Campobasso	BONEFRO	0,000058433327
MOLISE	Campobasso	BUSSO	0,000053853878
MOLISE	Campobasso	CAMPOBASSO	0,000547374040
MOLISE	Campobasso	CAMPOCHIARO	0,000028444316
MOLISE	Campobasso	CAMPODIPIETRA	0,000056725471
MOLISE	Campobasso	CAMPOLIETO	0,000032045199
MOLISE	Campobasso	CAMPOMARINO	0,000151977275
MOLISE	Campobasso	CASACALENDA	0,000070405212
MOLISE	Campobasso	CASALCIPRANO	0,000028768517
MOLISE	Campobasso	CASTELBOTTACCIO	0,000026716033
MOLISE	Campobasso	CASTELLINO DEL BIFERNO	0,000027990939
MOLISE	Campobasso	CASTELMAURO	0,000048537372
MOLISE	Campobasso	CASTROPIGNANO	0,000039603049
MOLISE	Campobasso	CERCEMAGGIORE	0,000105555573
MOLISE	Campobasso	CERCEPICCOLA	0,000032009584
MOLISE	Campobasso	CIVITACAMPOMARANO	0,000031834310
MOLISE	Campobasso	COLLE D'ANCHISE	0,000035575404
MOLISE	Campobasso	COLLETORTO	0,000066463743
MOLISE	Campobasso	DURONIA	0,000028872684
MOLISE	Campobasso	FERRAZZANO	0,000063205652
MOLISE	Campobasso	FOSSALTO	0,000049402912
MOLISE	Campobasso	GAMBATESA	0,000053203231
MOLISE	Campobasso	GILDONE	0,000036461162
MOLISE	Campobasso	GUARDIALFIERA	0,000041644454
MOLISE	Campobasso	GUARDIAREGIA	0,000031971662
MOLISE	Campobasso	GUGLIONESI	0,000098606339
MOLISE	Campobasso	JELSI	0,000045845314
MOLISE	Campobasso	LARINO	0,000126149104
MOLISE	Campobasso	LIMOSANO	0,000037099312
MOLISE	Campobasso	LUCITO	0,000038685346




Regione	Provincia	Comune	Coefficiente di riparto relativo al Fabbisogno Standard
MOLISE	Campobasso	LUPARA	0,000033373220
MOLISE	Campobasso	MACCHIA VALFORTORE	0,000035271221
MOLISE	Campobasso	MAFALDA	0,000039636895
MOLISE	Campobasso	MATRICE	0,000038896391
MOLISE	Campobasso	MIRABELLO SANNITICO	0,000048572890
MOLISE	Campobasso	MOLISE	0,000019038667
MOLISE	Campobasso	MONACILIONI	0,000033664998
MOLISE	Campobasso	MONTAGANO	0,000044052548
MOLISE	Campobasso	MONTECILFONE	0,000046772385
MOLISE	Campobasso	MONTEFALCONE NEL SANNIO	0,000052109704
MOLISE	Campobasso	MONTELONGO	0,000025095951
MOLISE	Campobasso	MONTEMITRO	0,000032997207
MOLISE	Campobasso	MONTENERO DI BISACCIA	0,000115270470
MOLISE	Campobasso	MONTORIO NEI FRENTANI	0,000027810429
MOLISE	Campobasso	MORRONE DEL SANNIO	0,000033442541
MOLISE	Campobasso	ORATINO	0,000031242305
MOLISE	Campobasso	PALATA	0,000052204128
MOLISE	Campobasso	PETACCIATO	0,000073329331
MOLISE	Campobasso	PETRELLA TIFERNINA	0,000041699579
MOLISE	Campobasso	PIETRACATELLA	0,000059527357
MOLISE	Campobasso	PIETRACUPA	0,000022590295
MOLISE	Campobasso	PORTOCANNONE	0,000054604651
MOLISE	Campobasso	PROVVIDENTI	0,000018280414
MOLISE	Campobasso	RICCIA	0,000112523745
MOLISE	Campobasso	RIPABOTTONI	0,000030891313
MOLISE	Campobasso	RIPALIMOSANI	0,000051722072
MOLISE	Campobasso	ROCCAVIVARA	0,000036936936
MOLISE	Campobasso	ROTELLO	0,000044612925
MOLISE	Campobasso	SALCITO	0,000033694882
MOLISE	Campobasso	SAN BIASE	0,000022272366
MOLISE	Campobasso	SAN FELICE DEL MOLISE	0,000027030160
MOLISE	Campobasso	SAN GIACOMO DEGLI SCHIAVONI	0,000027307734
MOLISE	Campobasso	SAN GIOVANNI IN GALDO	0,000035833812
MOLISE	Campobasso	SAN GIULIANO DEL SANNIO	0,000035836341
MOLISE	Campobasso	SAN GIULIANO DI PUGLIA	0,000035166643
MOLISE	Campobasso	SAN MARTINO IN PENSILIS	0,000091575973



Regione	Provincia	Comune	Coefficiente di riparto relativo al Fabbisogno Standard
MOLISE	Campobasso	SAN MASSIMO	0,000031965851
MOLISE	Campobasso	SAN POLO MATESE	0,000022280412
MOLISE	Campobasso	SANT'ANGELO LIMOSANO	0,000024897798
MOLISE	Campobasso	SANT'ELIA A PIANISI	0,000059329124
MOLISE	Campobasso	SANTA CROCE DI MAGLIANO	0,000167312587
MOLISE	Campobasso	SEPINO	0,000051377837
MOLISE	Campobasso	SPINETE	0,000037472502
MOLISE	Campobasso	TAVENNA	0,000043379418
MOLISE	Campobasso	TERMOLI	0,000473386043
MOLISE	Campobasso	TORELLA DEL SANNIO	0,000034242197
MOLISE	Campobasso	TORO	0,000042746023
MOLISE	Campobasso	TRIVENTO	0,000102158660
MOLISE	Campobasso	TUFARA	0,000038039933
MOLISE	Campobasso	URURI	0,000066324313
MOLISE	Campobasso	VINCHIATURO	0,000074970254
MOLISE	Isernia	ACQUAVIVA D'ISERNIA	0,000023549262
MOLISE	Isernia	AGNONE	0,000121755947
MOLISE	Isernia	BAGNOLI DEL TRIGNO	0,000038028246
MOLISE	Isernia	BELMONTE DEL SANNIO	0,000037343507
MOLISE	Isernia	CANTALUPO NEL SANNIO	0,000031299884
MOLISE	Isernia	CAPRACOTTA	0,000049341481
MOLISE	Isernia	CAROVILLI	0,000046151824
MOLISE	Isernia	CARPINONE	0,000036348445
MOLISE	Isernia	CASTEL DEL GIUDICE	0,000026130744
MOLISE	Isernia	CASTEL SAN VINCENZO	0,000028849023
MOLISE	Isernia	CASTELPETROSO	0,000038923873
MOLISE	Isernia	CASTELPIZZUTO	0,000018082089
MOLISE	Isernia	CASTELVERRINO	0,000020092545
MOLISE	Isernia	CERRO AL VOLTURNO	0,000052271704
MOLISE	Isernia	CHIAUCI	0,000024203187
MOLISE	Isernia	CIVITANOVA DEL SANNIO	0,000041074209
MOLISE	Isernia	COLLI A VOLTURNO	0,000050310476
MOLISE	Isernia	CONCA CASALE	0,000021751469
MOLISE	Isernia	FILIGNANO	0,000035862373
MOLISE	Isernia	FORLT' DEL SANNIO	0,000034638399
MOLISE	Isernia	FORNELLI	0,000048581011



Regione	Provincia	Comune	Coefficiente di riparto relativo al Fabbisogno Standard
MOLISE	Isernia	FROSOLONE	0,000065976211
MOLISE	Isernia	ISERNIA	0,000320837109
MOLISE	Isernia	LONGANO	0,000030535871
MOLISE	Isernia	MACCHIA D'ISERNIA	0,000035222999
MOLISE	Isernia	MACCHIAGODENA	0,000044774764
MOLISE	Isernia	MIRANDA	0,000037962617
MOLISE	Isernia	MONTAQUILA	0,000051813295
MOLISE	Isernia	MONTENERO VAL COCCHIARA	0,000030531267
MOLISE	Isernia	MONTERODUNI	0,000057794162
MOLISE	Isernia	PESCHE	0,000044706973
MOLISE	Isernia	PESCOLANCIANO	0,000034374974
MOLISE	Isernia	PESCOPENNATARO	0,000025418976
MOLISE	Isernia	PETTORANELLO DEL MOLISE	0,000025552432
MOLISE	Isernia	PIETRABONDANTE	0,000037505383
MOLISE	Isernia	PIZZONE	0,000024431894
MOLISE	Isernia	POGGIO SANNITA	0,000043811724
MOLISE	Isernia	POZZILLI	0,000072609052
MOLISE	Isernia	RIONERO SANNITICO	0,000047271497
MOLISE	Isernia	ROCCAMANDOLFI	0,000038615796
MOLISE	Isernia	ROCCASICURA	0,000026731482
MOLISE	Isernia	ROCCHETTA A VOLTURNO	0,000043884774
MOLISE	Isernia	SAN PIETRO AVELLANA	0,000030835147
MOLISE	Isernia	SANT'AGAPITO	0,000037164287
MOLISE	Isernia	SANT'ANGELO DEL PESCO	0,000027934903
MOLISE	Isernia	SANT'ELENA SANNITA	0,000023441682
MOLISE	Isernia	SANTA MARIA DEL MOLISE	0,000029443741
MOLISE	Isernia	SCAPOLI	0,000032250466
MOLISE	Isernia	SESSANO DEL MOLISE	0,000030414524
MOLISE	Isernia	SESTO CAMPANO	0,000073409464
MOLISE	Isernia	VASTOGIRARDI	0,000033530892
MOLISE	Isernia	VENAFRO	0,000142912541
PIEMONTE	Alessandria	ACQUI TERME	0,000470223214
PIEMONTE	Alessandria	ALBERA LIGURE	0,000025651081
PIEMONTE	Alessandria	ALESSANDRIA	0,002063475375
PIEMONTE	Alessandria	ALFIANO NATTA	0,000029443038
PIEMONTE	Alessandria	ALICE BEL COLLE	0,000041618462




Regione	Provincia	Comune	Coefficiente di riparto relativo al Fabbisogno Standard
PIEMONTE	Alessandria	ALLUVIONI CAMBIO'	0,000036236324
PIEMONTE	Alessandria	ALTAVILLA MONFERRATO	0,000030100859
PIEMONTE	Alessandria	ALZANO SCRIVIA	0,000026203701
PIEMONTE	Alessandria	ARQUATA SCRIVIA	0,000146465307
PIEMONTE	Alessandria	AVOLASCA	0,000023755388
PIEMONTE	Alessandria	BALZOLA	0,000055267082
PIEMONTE	Alessandria	BASALUZZO	0,000066146657
PIEMONTE	Alessandria	BASSIGNANA	0,000046054152
PIEMONTE	Alessandria	BELFORTE MONFERRATO	0,000027947148
PIEMONTE	Alessandria	BERGAMASCO	0,000038725162
PIEMONTE	Alessandria	BERZANO DI TORTONA	0,000019045781
PIEMONTE	Alessandria	BISTAGNO	0,000059927774
PIEMONTE	Alessandria	BORGHETTO DI BORBERA	0,000062783875
PIEMONTE	Alessandria	BORGO SAN MARTINO	0,000038487813
PIEMONTE	Alessandria	BORGORATTO ALESSANDRINO	0,000034585994
PIEMONTE	Alessandria	BOSCO MARENGO	0,000070159583
PIEMONTE	Alessandria	BOSIO	0,000047310936
PIEMONTE	Alessandria	BOZZOLE	0,000023012740
PIEMONTE	Alessandria	BRIGNANO-FRASCATA	0,000027207184
PIEMONTE	Alessandria	CABELLA LIGURE	0,000032628173
PIEMONTE	Alessandria	CAMAGNA MONFERRATO	0,000028009406
PIEMONTE	Alessandria	CAMINO	0,000036779494
PIEMONTE	Alessandria	CANTALUPO LIGURE	0,000030946822
PIEMONTE	Alessandria	CAPRIATA D'ORBA	0,000056363148
PIEMONTE	Alessandria	CARBONARA SCRIVIA	0,000042187704
PIEMONTE	Alessandria	CARENTINO	0,000023624493
PIEMONTE	Alessandria	CAREZZANO	0,000028546547
PIEMONTE	Alessandria	CARPENETO	0,000042465644
PIEMONTE	Alessandria	CARREGA LIGURE	0,000016820566
PIEMONTE	Alessandria	CARROSIO	0,000029343332
PIEMONTE	Alessandria	CARTOSIO	0,000039483123
PIEMONTE	Alessandria	CASAL CERMELLI	0,000045616492
PIEMONTE	Alessandria	CASALE MONFERRATO	0,000756706887
PIEMONTE	Alessandria	CASALEGGIO BOIRO	0,000022481886
PIEMONTE	Alessandria	CASALNOCETO	0,000046384296
PIEMONTE	Alessandria	CASASCO	0,000019883940



Regione	Provincia	Comune	Coefficiente di riparto relativo al Fabbisogno Standard
PIEMONTE	Alessandria	CASSANO SPINOLA	0,000052889463
PIEMONTE	Alessandria	CASSINE	0,000105874474
PIEMONTE	Alessandria	CASSINELLE	0,000041234840
PIEMONTE	Alessandria	CASTELLANIA	0,000015927315
PIEMONTE	Alessandria	CASTELLAR GUIDOBONO	0,000023498805
PIEMONTE	Alessandria	CASTELLAZZO BORMIDA	0,000120112534
PIEMONTE	Alessandria	CASTELLETTO D'ERRO	0,000019062832
PIEMONTE	Alessandria	CASTELLETTO D'ORBA	0,000060145857
PIEMONTE	Alessandria	CASTELLETTO MERLI	0,000026472230
PIEMONTE	Alessandria	CASTELLETTO MONFERRATO	0,000046928181
PIEMONTE	Alessandria	CASTELNUOVO BORMIDA	0,000034993796
PIEMONTE	Alessandria	CASTELNUOVO SCRIVIA	0,000141915481
PIEMONTE	Alessandria	CASTELSPINA	0,000026210882
PIEMONTE	Alessandria	CAVATORE	0,000023402889
PIEMONTE	Alessandria	CELLA MONTE	0,000026394372
PIEMONTE	Alessandria	CERESETO	0,000025352531
PIEMONTE	Alessandria	CERRETO GRUE	0,000024271609
PIEMONTE	Alessandria	CERRINA MONFERRATO	0,000043456684
PIEMONTE	Alessandria	CONIOLO	0,000025684055
PIEMONTE	Alessandria	CONZANO	0,000034282446
PIEMONTE	Alessandria	COSTA VESCOVATO	0,000023716570
PIEMONTE	Alessandria	CREMOLINO	0,000037483851
PIEMONTE	Alessandria	CUCCARO MONFERRATO	0,000024013354
PIEMONTE	Alessandria	DENICE	0,000022164079
PIEMONTE	Alessandria	DERNICE	0,000023532308
PIEMONTE	Alessandria	FABBRICA CURONE	0,000043361146
PIEMONTE	Alessandria	FELIZZANO	0,000058940920
PIEMONTE	Alessandria	FRACONALTO	0,000025144961
PIEMONTE	Alessandria	FRANCAVILLA BISIO	0,000029347950
PIEMONTE	Alessandria	FRASCARO	0,000023608561
PIEMONTE	Alessandria	FRASSINELLO MONFERRATO	0,000027261735
PIEMONTE	Alessandria	FRASSINETO PO	0,000061067457
PIEMONTE	Alessandria	FRESONARA	0,000043684074
PIEMONTE	Alessandria	FRUGAROLO	0,000056832850
PIEMONTE	Alessandria	FUBINE	0,000059922012
PIEMONTE	Alessandria	GABIANO	0,000048308032




Regione	Provincia	Comune	Coefficiente di riparto relativo al Fabbisogno Standard
PIEMONTE	Alessandria	GAMALERO	0,000032661433
PIEMONTE	Alessandria	GARBAGNA	0,000036433686
PIEMONTE	Alessandria	GAVAZZANA	0,000019035033
PIEMONTE	Alessandria	GAVI	0,000118594447
PIEMONTE	Alessandria	GIAROLE	0,000035262574
PIEMONTE	Alessandria	GREMIASCO	0,000024931666
PIEMONTE	Alessandria	GROGNARDO	0,000024564487
PIEMONTE	Alessandria	GRONDONA	0,000029857360
PIEMONTE	Alessandria	GUAZZORA	0,000024079827
PIEMONTE	Alessandria	ISOLA SANT'ANTONIO	0,000035942698
PIEMONTE	Alessandria	LERMA	0,000038016948
PIEMONTE	Alessandria	LU	0,000051644453
PIEMONTE	Alessandria	MALVICINO	0,000017922741
PIEMONTE	Alessandria	MASIO	0,000041226572
PIEMONTE	Alessandria	MELAZZO	0,000046158948
PIEMONTE	Alessandria	MERANA	0,000019348583
PIEMONTE	Alessandria	MIRABELLO MONFERRATO	0,000066141401
PIEMONTE	Alessandria	MOLARE	0,000077830517
PIEMONTE	Alessandria	MOLINO DEI TORTI	0,000034915865
PIEMONTE	Alessandria	MOMBELLO MONFERRATO	0,000038625493
PIEMONTE	Alessandria	MOMPERONE	0,000020479228
PIEMONTE	Alessandria	MONCESTINO	0,000022255979
PIEMONTE	Alessandria	MONGIARDINO LIGURE	0,000021649547
PIEMONTE	Alessandria	MONLEALE	0,000031806420
PIEMONTE	Alessandria	MONTACUTO	0,000025183457
PIEMONTE	Alessandria	MONTALDEO	0,000024927147
PIEMONTE	Alessandria	MONTALDO BORMIDA	0,000035043925
PIEMONTE	Alessandria	MONTECASTELLO	0,000022043283
PIEMONTE	Alessandria	MONTECHIARO D'ACQUI	0,000032576963
PIEMONTE	Alessandria	MONTEGIOCO	0,000022330473
PIEMONTE	Alessandria	MONTEMARZINO	0,000024877852
PIEMONTE	Alessandria	MORANO SUL PO	0,000043794230
PIEMONTE	Alessandria	MORBELLO	0,000026785945
PIEMONTE	Alessandria	MORNESE	0,000030450992
PIEMONTE	Alessandria	MORSASCO	0,000036142588
PIEMONTE	Alessandria	MURISENGO	0,000050696025






Regione	Provincia	Comune	Coefficiente di riparto relativo al Fabbisogno Standard
PIEMONTE	Alessandria	NOVI LIGURE	0,000603174760
PIEMONTE	Alessandria	OCCIMIANO	0,000057606427
PIEMONTE	Alessandria	ODALENGO GRANDE	0,000027088519
PIEMONTE	Alessandria	ODALENGO PICCOLO	0,000021289072
PIEMONTE	Alessandria	OLIVOLA	0,000018083747
PIEMONTE	Alessandria	ORSARA BORMIDA	0,000026044209
PIEMONTE	Alessandria	OTTIGLIO	0,000025760495
PIEMONTE	Alessandria	OVADA	0,000244248497
PIEMONTE	Alessandria	OVIGLIO	0,000046872634
PIEMONTE	Alessandria	OZZANO MONFERRATO	0,000052810519
PIEMONTE	Alessandria	PADERNA	0,000021522631
PIEMONTE	Alessandria	PARETO	0,000030442123
PIEMONTE	Alessandria	PARODI LIGURE	0,000039559356
PIEMONTE	Alessandria	PASTURANA	0,000042443892
PIEMONTE	Alessandria	PECETTO DI VALENZA	0,000040455190
PIEMONTE	Alessandria	PIETRA MARAZZI	0,000037590832
PIEMONTE	Alessandria	PIOVERA	0,000035487618
PIEMONTE	Alessandria	POMARO MONFERRATO	0,000027591395
PIEMONTE	Alessandria	PONTECURONE	0,000111377215
PIEMONTE	Alessandria	PONTESTURA	0,000053359383
PIEMONTE	Alessandria	PONTI	0,000029221768
PIEMONTE	Alessandria	PONZANO MONFERRATO	0,000023831402
PIEMONTE	Alessandria	PONZONE	0,000049963185
PIEMONTE	Alessandria	POZZOL GROPPO	0,000025885185
PIEMONTE	Alessandria	POZZOLO FORMIGARO	0,000097747751
PIEMONTE	Alessandria	PRASCO	0,000025033763
PIEMONTE	Alessandria	PREDOSA	0,000067687964
PIEMONTE	Alessandria	QUARGNENTO	0,000050995617
PIEMONTE	Alessandria	QUATTORDIO	0,000048235569
PIEMONTE	Alessandria	RICALDONE	0,000036521761
PIEMONTE	Alessandria	RIVALTA BORMIDA	0,000053926964
PIEMONTE	Alessandria	RIVARONE	0,000023375061
PIEMONTE	Alessandria	ROCCA GRIMALDA	0,000049695237
PIEMONTE	Alessandria	ROCCAFORTE LIGURE	0,000020308057
PIEMONTE	Alessandria	ROCCHETTA LIGURE	0,000021200531
PIEMONTE	Alessandria	ROSIGNANO MONFERRATO	0,000059516901



Regione	Provincia	Comune	Coefficiente di riparto relativo al Fabbisogno Standard
PIEMONTE	Alessandria	SALA MONFERRATO	0,000025610472
PIEMONTE	Alessandria	SALE	0,000117285690
PIEMONTE	Alessandria	SAN CRISTOFORO	0,000036561459
PIEMONTE	Alessandria	SAN GIORGIO MONFERRATO	0,000044175600
PIEMONTE	Alessandria	SAN SALVATORE MONFERRATO	0,000125669109
PIEMONTE	Alessandria	SAN SEBASTIANO CURONE	0,000029700857
PIEMONTE	Alessandria	SANT'AGATA FOSSILI	0,000031595889
PIEMONTE	Alessandria	SARDIGLIANO	0,000028171613
PIEMONTE	Alessandria	SAREZZANO	0,000038924917
PIEMONTE	Alessandria	SERRALUNGA DI CREA	0,000028143581
PIEMONTE	Alessandria	SERRAVALLE SCRIVIA	0,000169752647
PIEMONTE	Alessandria	SEZZADIO	0,000049527818
PIEMONTE	Alessandria	SILVANO D'ORBA	0,000071507968
PIEMONTE	Alessandria	SOLERO	0,000057251289
PIEMONTE	Alessandria	SOLONGHELLO	0,000023240466
PIEMONTE	Alessandria	SPIGNO MONFERRATO	0,000040614613
PIEMONTE	Alessandria	SPINETO SCRIVIA	0,000024421947
PIEMONTE	Alessandria	STAZZANO	0,000068270471
PIEMONTE	Alessandria	STREVI	0,000066812263
PIEMONTE	Alessandria	TAGLIOLO MONFERRATO	0,000057173252
PIEMONTE	Alessandria	TASSAROLO	0,000034717146
PIEMONTE	Alessandria	TERRUGGIA	0,000030797698
PIEMONTE	Alessandria	TERZO	0,000030534335
PIEMONTE	Alessandria	TICINETO	0,000055736160
PIEMONTE	Alessandria	TORTONA	0,000561516073
PIEMONTE	Alessandria	TREVILLE	0,000022150694
PIEMONTE	Alessandria	TRISOBBIO	0,000034116210
PIEMONTE	Alessandria	VALENZA	0,000501108063
PIEMONTE	Alessandria	VALMACCA	0,000050876147
PIEMONTE	Alessandria	VIGNALE MONFERRATO	0,000043176595
PIEMONTE	Alessandria	VIGNOLE BORBERA	0,000065548927
PIEMONTE	Alessandria	VIGUZZOLO	0,000113652046
PIEMONTE	Alessandria	VILLADEATI	0,000026770628
PIEMONTE	Alessandria	VILLALVERNIA	0,000044422682
PIEMONTE	Alessandria	VILLAMIROGLIO	0,000024457941
PIEMONTE	Alessandria	VILLANOVA MONFERRATO	0,000055202074




Regione	Provincia	Comune	Coefficiente di riparto relativo al Fabbisogno Standard
PIEMONTE	Alessandria	VILLAROMAGNANO	0,000030191411
PIEMONTE	Alessandria	VISONE	0,000044880243
PIEMONTE	Alessandria	VOLPEDO	0,000041741296
PIEMONTE	Alessandria	VOLPEGLINO	0,000019678970
PIEMONTE	Alessandria	VOLTAGGIO	0,000039593156
PIEMONTE	Asti	AGLIANO TERME	0,000058055827
PIEMONTE	Asti	ALBUGNANO	0,000025619365
PIEMONTE	Asti	ANTIGNANO	0,000045732506
PIEMONTE	Asti	ARAMENGO	0,000027376391
PIEMONTE	Asti	ASTI	0,001444707740
PIEMONTE	Asti	AZZANO D'ASTI	0,000028444426
PIEMONTE	Asti	BALDICHIERI D'ASTI	0,000034940895
PIEMONTE	Asti	BELVEGLIO	0,000021894836
PIEMONTE	Asti	BERZANO DI SAN PIETRO	0,000027600026
PIEMONTE	Asti	BRUNO	0,000026306698
PIEMONTE	Asti	BUBBIO	0,000037817141
PIEMONTE	Asti	BUTTIGLIBRA D'ASTI	0,000054444237
PIEMONTE	Asti	CALAMANDRANA	0,000052829141
PIEMONTE	Asti	CALLIANO	0,000053020737
PIEMONTE	Asti	CALOSSO	0,000043624863
PIEMONTE	Asti	CAMERANO CASASCO	0,000028026094
PIEMONTE	Asti	CANELLI	0,000242445549
PIEMONTE	Asti	CANTARANA	0,000037224503
PIEMONTE	Asti	CAPRIGLIO	0,000021055086
PIEMONTE	Asti	CASORZO	0,000034146522
PIEMONTE	Asti	CASSINASCO	0,000029068776
PIEMONTE	Asti	CASTAGNOLE DELLE LANZE	0,000072181277
PIEMONTE	Asti	CASTAGNOLE MONFERRATO	0,000059412926
PIEMONTE	Asti	CASTEL BOGLIONE	0,000026537281
PIEMONTE	Asti	CASTEL ROCCHERO	0,000024582566
PIEMONTE	Asti	CASTELL'ALFERO	0,000060480707
PIEMONTE	Asti	CASTELLERO	0,000022081984
PIEMONTE	Asti	CASTELLETTA MOLINA	0,000019437556
PIEMONTE	Asti	CASTELLO DI ANNONE	0,000054173403
PIEMONTE	Asti	CASTELNUOVO BELBO	0,000035423684
PIEMONTE	Asti	CASTELNUOVO CALCEA	0,000036540843




Regione	Provincia	Comune	Coefficiente di riparto relativo al Fabbisogno Standard
PIEMONTE	Asti	CASTELNUOVO DON BOSCO	0,000119106032
PIEMONTE	Asti	CELLARENGO	0,000029402390
PIEMONTE	Asti	CELLE ENOMONDO	0,000026922087
PIEMONTE	Asti	CERRETO D'ASTI	0,000020989153
PIEMONTE	Asti	CERRO TANARO	0,000033573959
PIEMONTE	Asti	CESSOLE	0,000028126128
PIEMONTE	Asti	CHIUSANO D'ASTI	0,000020643238
PIEMONTE	Asti	CINAGLIO	0,000025565026
PIEMONTE	Asti	CISTERNA D'ASTI	0,000046583795
PIEMONTE	Asti	COAZZOLO	0,000021587178
PIEMONTE	Asti	COCCONATO	0,000052105551
PIEMONTE	Asti	CORSIONE	0,000020927042
PIEMONTE	Asti	CORTANDONE	0,000023433580
PIEMONTE	Asti	CORTANZE	0,000022771906
PIEMONTE	Asti	CORTAZZONE	0,000031040629
PIEMONTE	Asti	CORTIGLIONE	0,000024132044
PIEMONTE	Asti	COSSOMBRATO	0,000026846708
PIEMONTE	Asti	COSTIGLIOLE D'ASTI	0,000095082018
PIEMONTE	Asti	CUNICO	0,000025935547
PIEMONTE	Asti	DUSINO SAN MICHELE	0,000030046819
PIEMONTE	Asti	FERRERE	0,000046014213
PIEMONTE	Asti	FONTANILE	0,000031053091
PIEMONTE	Asti	FRINCO	0,000036785835
PIEMONTE	Asti	GRANA	0,000032642418
PIEMONTE	Asti	GRAZZANO BADOGLIO	0,000028726581
PIEMONTE	Asti	INCISA SCAPACCINO	0,000069613064
PIEMONTE	Asti	ISOLA D'ASTI	0,000059832342
PIEMONTE	Asti	LOAZZOLO	0,000028602626
PIEMONTE	Asti	MARANZANA	0,000026084028
PIEMONTE	Asti	MARETTO	0,000025410171
PIEMONTE	Asti	MOASCA	0,000024216826
PIEMONTE	Asti	MOMBALDONE	0,000022263325
PIEMONTE	Asti	MOMBARUZZO	0,000041449192
PIEMONTE	Asti	MOMBERCELLI	0,000063980448
PIEMONTE	Asti	MONALE	0,000031344372
PIEMONTE	Asti	MONASTERO BORMIDA	0,000045479740




Regione	Provincia	Comune	Coefficiente di riparto relativo al Fabbisogno Standard
PIEMONTE	Asti	MONCALVO	0,000091933904
PIEMONTE	Asti	MONCUCCO TORINESE	0,000030318494
PIEMONTE	Asti	MONGARDINO	0,000033891051
PIEMONTE	Asti	MONTABONE	0,000025408121
PIEMONTE	Asti	MONTAFIA	0,000040380245
PIEMONTE	Asti	MONTALDO SCARAMPI	0,000034829755
PIEMONTE	Asti	MONTECHIARO D'ASTI	0,000049091757
PIEMONTE	Asti	MONTEGROSSO D'ASTI	0,000076524607
PIEMONTE	Asti	MONTEMAGNO	0,000044875545
PIEMONTE	Asti	MONTIGLIO MONFERRATO	0,000048467596
PIEMONTE	Asti	MORANSENGO	0,000020006301
PIEMONTE	Asti	NIZZA MONFERRATO	0,000227294110
PIEMONTE	Asti	OLMO GENTILE	0,000018197205
PIEMONTE	Asti	PASSERANO MARMORITO	0,000024588341
PIEMONTE	Asti	PENANGO	0,000029930462
PIEMONTE	Asti	PIEA	0,000028185125
PIEMONTE	Asti	PINO D'ASTI	0,000021098813
PIEMONTE	Asti	PIOVA' MASSAIA	0,000031311883
PIEMONTE	Asti	PORTACOMARO	0,000047844526
PIEMONTE	Asti	QUARANTI	0,000019430556
PIEMONTE	Asti	REFRANCORE	0,000048676106
PIEMONTE	Asti	REVIGLIASCO D'ASTI	0,000033174832
PIEMONTE	Asti	ROATTO	0,000022665561
PIEMONTE	Asti	ROBELLA	0,000029746403
PIEMONTE	Asti	ROCCA D'ARAZZO	0,000041866534
PIEMONTE	Asti	ROCCAVERANO	0,000028107039
PIEMONTE	Asti	ROCCHETTA PALAFAEA	0,000024838251
PIEMONTE	Asti	ROCCHETTA TANARO	0,000046603412
PIEMONTE	Asti	SAN DAMIANO D'ASTI	0,000181981684
PIEMONTE	Asti	SAN GIORGIO SCARAMPI	0,000018590941
PIEMONTE	Asti	SAN MARTINO ALFIERI	0,000033206072
PIEMONTE	Asti	SAN MARZANO OLIVETO	0,000036440401
PIEMONTE	Asti	SAN PAOLO SOLBRITO	0,000036355259
PIEMONTE	Asti	SCURZOLENGO	0,000029791593
PIEMONTE	Asti	SEROLE	0,000019482551
PIEMONTE	Asti	SESSAME	0,000022023463




Regione	Provincia	Comune	Coefficiente di riparto relativo al Fabbisogno Standard
PIEMONTE	Asti	SETTIME	0,000028183373
PIEMONTE	Asti	SOGLIO	0,000020372650
PIEMONTE	Asti	TIGLIOLE	0,000054305857
PIEMONTE	Asti	TONCO	0,000038206681
PIEMONTE	Asti	TONENGO	0,000020777436
PIEMONTE	Asti	VAGLIO SERRA	0,000022129270
PIEMONTE	Asti	VALFENERA	0,000053401028
PIEMONTE	Asti	VESIME	0,000032121632
PIEMONTE	Asti	VIALE	0,000023409083
PIEMONTE	Asti	VIARIGI	0,000043211011
PIEMONTE	Asti	VIGLIANO D'ASTI	0,000032958422
PIEMONTE	Asti	VILLA SAN SECONDO	0,000027719960
PIEMONTE	Asti	VILLAFRANCA D'ASTI	0,000097980170
PIEMONTE	Asti	VILLANOVA D'ASTI	0,000086192512
PIEMONTE	Asti	VINCHIO	0,000030556331
PIEMONTE	Biella	AILOCHE	0,000021812766
PIEMONTE	Biella	ANDORNO MICCA	0,000121110370
PIEMONTE	Biella	BENNA	0,000039005395
PIEMONTE	Biella	BIBLLA	0,001213323281
PIEMONTE	Biella	BIOGLIO	0,000035743328
PIEMONTE	Biella	BORRIANA	0,000038278993
PIEMONTE	Biella	BRUSNENGO	0,000067930999
PIEMONTE	Biella	CALLABIANA	0,000019717346
PIEMONTE	Biella	CAMANDONA	0,000024688100
PIEMONTE	Biella	CAMBURZANO	0,000040892022
PIEMONTE	Biella	CAMPIGLIA CERVO	0,000020024656
PIEMONTE	Biella	CANDELO	0,000141453398
PIEMONTE	Biella	CAPRILE	0,000020083210
PIEMONTE	Biella	CASAPINTA	0,000028053200
PIEMONTE	Biella	CASTELLETO CERVO	0,000029245541
PIEMONTE	Biella	CAVAGLIA'	0,000075024394
PIEMONTE	Biella	CERRETO CASTELLO	0,000026192153
PIEMONTE	Biella	CERRIONE	0,000057770324
PIEMONTE	Biella	COGGIOLA	0,000077148328
PIEMONTE	Biella	COSSATO	0,000343697828
PIEMONTE	Biella	CREVACUORE	0,000048415174



Regione	Provincia	Comune	Coefficiente di riparto relativo al Fabbisogno Standard
PIEMONTE	Biella	CROSA	0,000021781985
PIEMONTE	Biella	CURINO	0,000026922992
PIEMONTE	Biella	DONATO	0,000036650497
PIEMONTE	Biella	DORZANO	0,000024830993
PIEMONTE	Biella	GAGLIANICO	0,000090764219
PIEMONTE	Biella	GIFFLENGA	0,000017974210
PIEMONTE	Biella	GRAGLIA	0,000060352660
PIEMONTE	Biella	LESSONA	0,000062935384
PIEMONTE	Biella	MAGNANO	0,000025804179
PIEMONTE	Biella	MASSAZZA	0,000028649046
PIEMONTE	Biella	MASSERANO	0,000073451229
PIEMONTE	Biella	MEZZANA MORTIGLIENGO	0,000029320568
PIEMONTE	Biella	MIAGLIANO	0,000028974285
PIEMONTE	Biella	MONGRANDO	0,000075925514
PIEMONTE	Biella	MOSSO	0,000057051612
PIEMONTE	Biella	MOTTALCIATA	0,000039425182
PIEMONTE	Biella	MUZZANO	0,000028033376
PIEMONTE	Biella	NETRO	0,000043100712
PIEMONTE	Biella	OCCHIBPPO INFERIORE	0,000086276250
PIEMONTE	Biella	OCCHIBPPO SUPERIORE	0,000053254511
PIEMONTE	Biella	PETTINENGO	0,000045027683
PIEMONTE	Biella	PIATTO	0,000025368547
PIEMONTE	Biella	PIEDICAVALLO	0,000020884041
PIEMONTE	Biella	POLLONE	0,000063831336
PIEMONTE	Biella	PONDERANO	0,000113198839
PIEMONTE	Biella	PORTULA	0,000042240668
PIEMONTE	Biella	PRALUNGO	0,000098028928
PIEMONTE	Biella	PRAY	0,000074852683
PIEMONTE	Biella	QUAREGNA	0,000036458342
PIEMONTE	Biella	QUITTENGO	0,000020984376
PIEMONTE	Biella	RONCO BIELLESE	0,000051905831
PIEMONTE	Biella	ROPOLO	0,000033022181
PIEMONTE	Biella	ROSAZZA	0,000017932017
PIEMONTE	Biella	SAGLIANO MICCA	0,000051945374
PIEMONTE	Biella	SALA BIELLESE	0,000032918088
PIEMONTE	Biella	SALUSSOLA	0,000052637683



Regione	Provincia	Comune	Coefficiente di riparto relativo al Fabbisogno Standard
PIEMONTE	Biella	SAN PAOLO CERVO	0,000019367121
PIEMONTE	Biella	SANDIGLIANO	0,000057402469
PIEMONTE	Biella	SELVE MARCONE	0,000018087458
PIEMONTE	Biella	SOPRANA	0,000035294620
PIEMONTE	Biella	SORDEVOLO	0,000051323532
PIEMONTE	Biella	SOSTEGNO	0,000030863734
PIEMONTE	Biella	STRONA	0,000040379472
PIEMONTE	Biella	TAVIGLIANO	0,000032494993
PIEMONTE	Biella	TERNENGO	0,000022014931
PIEMONTE	Biella	TOLLEGNO	0,000070712506
PIEMONTE	Biella	TORRAZZO	0,000020186294
PIEMONTE	Biella	TRIVERO	0,000166041705
PIEMONTE	Biella	VALDENGO	0,000088219545
PIEMONTE	Biella	VALLANZENGO	0,000019993640
PIEMONTE	Biella	VALLE MOSSO	0,000086025070
PIEMONTE	Biella	VALLE SAN NICOLAO	0,000040257191
PIEMONTE	Biella	VEGLIO	0,000026530226
PIEMONTE	Biella	VERRONE	0,000036952621
PIEMONTE	Biella	VIGLIANO BIBLLESE	0,000174945976
PIEMONTE	Biella	VILLA DEL BOSCO	0,000024554780
PIEMONTE	Biella	VILLANOVA BIELLESE	0,000018968611
PIEMONTE	Biella	VIVERONE	0,000045605791
PIEMONTE	Biella	ZIMONE	0,000026657552
PIEMONTE	Biella	ZUBIENA	0,000044485782
PIEMONTE	Biella	ZUMAGLIA	0,000034021933
PIEMONTE	Cuneo	ACCEGLIO	0,000020160559
PIEMONTE	Cuneo	AISONE	0,000024130367
PIEMONTE	Cuneo	ALBA	0,000765323175
PIEMONTE	Cuneo	ALBARETTO DELLA TORRE	0,000023702711
PIEMONTE	Cuneo	ALTO	0,000019151694
PIEMONTE	Cuneo	ARGENTERA	0,000015221585
PIEMONTE	Cuneo	ARGUELLO	0,000019215631
PIEMONTE	Cuneo	BAGNASCO	0,000037184919
PIEMONTE	Cuneo	BAGNOLO PIEMONTE	0,000088253323
PIEMONTE	Cuneo	BALDISSERO D'ALBA	0,000038172945
PIEMONTE	Cuneo	BARBARESCO	0,000031716901







Regione	Provincia	Comune	Coefficiente di riparto relativo al Fabbisogno Standard
PIEMONTE	Cuneo	BARGE	0,000146573554
PIEMONTE	Cuneo	BAROLO	0,000030411394
PIEMONTE	Cuneo	BASTIA MONDOVI'	0,000026550258
PIEMONTE	Cuneo	BATTIFOLLO	0,000024333848
PIEMONTE	Cuneo	BEINETTE	0,000057886559
PIEMONTE	Cuneo	BELLINO	0,000020679044
PIEMONTE	Cuneo	BELVEDERE LANGHE	0,000023405080
PIEMONTE	Cuneo	BENE VAGIENNA	0,000086818466
PIEMONTE	Cuneo	BENEVELLO	0,000026730671
PIEMONTE	Cuneo	BERGOLO	0,000013290691
PIEMONTE	Cuneo	BERNEZZO	0,000057425613
PIEMONTE	Cuneo	BONVICINO	0,000018607678
PIEMONTE	Cuneo	BORGO SAN DALMAZZO	0,000197903558
PIEMONTE	Cuneo	BORGOMALE	0,000024565262
PIEMONTE	Cuneo	BOSIA	0,000020354602
PIEMONTE	Cuneo	BOSSOLASCO	0,000033658060
PIEMONTE	Cuneo	BOVES	0,000216189939
PIEMONTE	Cuneo	BRA	0,000607455232
PIEMONTE	Cuneo	BRIAGLIA	0,000021401337
PIEMONTE	Cuneo	BRIGA ALTA	0,000009689767
PIEMONTE	Cuneo	BRONDELLO	0,000024427699
PIEMONTE	Cuneo	BROSSASCO	0,000041181852
PIEMONTE	Cuneo	BUSCA	0,000153617743
PIEMONTE	Cuneo	CAMERANA	0,000031465714
PIEMONTE	Cuneo	CAMO	0,000020327415
PIEMONTE	Cuneo	CANALE	0,000145846237
PIEMONTE	Cuneo	CANOSIO	0,000016872236
PIEMONTE	Cuneo	CAPRAUNA	0,000019988839
PIEMONTE	Cuneo	CARAGLIO	0,000171800467
PIEMONTE	Cuneo	CARAMAGNA PIEMONTE	0,000104321807
PIEMONTE	Cuneo	CARDE'	0,000039687268
PIEMONTE	Cuneo	CARRU'	0,000098219904
PIEMONTE	Cuneo	CARTIGNANO	0,000020296770
PIEMONTE	Cuneo	CASALGRASSO	0,000040084470
PIEMONTE	Cuneo	CASTAGNITO	0,000048111198
PIEMONTE	Cuneo	CASTELDELFINO	0,000020376706




Regione	Provincia	Comune	Coefficiente di riparto relativo al Fabbisogno Standard
PIEMONTE	Cuneo	CASTELLAR	0,000020352539
PIEMONTE	Cuneo	CASTELLETTO STURA	0,000033854419
PIEMONTE	Cuneo	CASTELLETTO UZZONE	0,000026816539
PIEMONTE	Cuneo	CASTELLINALDO	0,000028787877
PIEMONTE	Cuneo	CASTELLINO TANARO	0,000025152925
PIEMONTE	Cuneo	CASTELMAGNO	0,000016470984
PIEMONTE	Cuneo	CASTELNUOVO DI CEVA	0,000018462503
PIEMONTE	Cuneo	CASTIGLIONE FALLETTO	0,000028979562
PIEMONTE	Cuneo	CASTIGLIONE TINELLA	0,000035329643
PIEMONTE	Cuneo	CASTINO	0,000034046094
PIEMONTE	Cuneo	CAVALLERLEONE	0,000021912835
PIEMONTE	Cuneo	CAVALLERMAGGIORE	0,000124756375
PIEMONTE	Cuneo	CELLE DI MACRA	0,000018874931
PIEMONTE	Cuneo	CENTALLO	0,000112542254
PIEMONTE	Cuneo	CERESOLE ALBA	0,000052845156
PIEMONTE	Cuneo	CERRETO LANGHE	0,000024805809
PIEMONTE	Cuneo	CERVASCA	0,000102964208
PIEMONTE	Cuneo	CERVERE	0,000059434213
PIEMONTE	Cuneo	CEVA	0,000137258472
PIEMONTE	Cuneo	CHERASCO	0,000152674732
PIEMONTE	Cuneo	CHIUSA DI PESIO	0,000106395210
PIEMONTE	Cuneo	CIGLIE'	0,000020359981
PIEMONTE	Cuneo	CISSONE	0,000014316215
PIEMONTE	Cuneo	CLAVESANA	0,000039191996
PIEMONTE	Cuneo	CORNELIANO D'ALBA	0,000070957747
PIEMONTE	Cuneo	CORTEMILIA	0,000067393844
PIEMONTE	Cuneo	COSSANO BELBO	0,000038269641
PIEMONTE	Cuneo	COSTIGLIOLE SALUZZO	0,000081031593
PIEMONTE	Cuneo	CRAVANZANA	0,000026459329
PIEMONTE	Cuneo	CRISSOLO	0,000019896347
PIEMONTE	Cuneo	CUNEO	0,001199171594
PIEMONTE	Cuneo	DEMONTE	0,000072462879
PIEMONTE	Cuneo	DIANO D'ALBA	0,000084016709
PIEMONTE	Cuneo	DOGLIANI	0,000112407772
PIEMONTE	Cuneo	DRONERO	0,000167343595
PIEMONTE	Cuneo	ELVA	0,000017316232




Regione	Provincia	Comune	Coefficiente di riparto relativo al Fabbisogno Standard
PIEMONTE	Cuneo	ENTRACQUE	0,000035321793
PIEMONTE	Cuneo	ENVIE	0,000044117308
PIEMONTE	Cuneo	FARIGLIANO	0,000060267427
PIEMONTE	Cuneo	FAULE	0,000021282555
PIEMONTE	Cuneo	FEISOGLIO	0,000025145540
PIEMONTE	Cuneo	FOSSANO	0,000398941906
PIEMONTE	Cuneo	FRABOSA SOPRANA	0,000041500169
PIEMONTE	Cuneo	FRABOSA SOTTANA	0,000056356151
PIEMONTE	Cuneo	FRASSINO	0,000023634314
PIEMONTE	Cuneo	GAIOLA	0,000024974948
PIEMONTE	Cuneo	GAMBASCA	0,000022897667
PIEMONTE	Cuneo	GARESSIO	0,000095654133
PIEMONTE	Cuneo	GENOLA	0,000059751115
PIEMONTE	Cuneo	GORZEGNO	0,000024215905
PIEMONTE	Cuneo	GOTTASECCA	0,000018609754
PIEMONTE	Cuneo	GOVONE	0,000059779626
PIEMONTE	Cuneo	GRINZANE CAVOUR	0,000058347372
PIEMONTE	Cuneo	GUARENE	0,000062064610
PIEMONTE	Cuneo	IGLIANO	0,000015653457
PIEMONTE	Cuneo	ISASCA	0,000014718203
PIEMONTE	Cuneo	LA MORRA	0,000065894690
PIEMONTE	Cuneo	LAGNASCO	0,000044639592
PIEMONTE	Cuneo	LEQUIO BERRIA	0,000025849606
PIEMONTE	Cuneo	LEQUIO TANARO	0,000034231400
PIEMONTE	Cuneo	LESEGNO	0,000033832335
PIEMONTE	Cuneo	LEVICE	0,000021849165
PIEMONTE	Cuneo	LIMONE PIEMONTE	0,000047272155
PIEMONTE	Cuneo	LISIO	0,000022007643
PIEMONTE	Cuneo	MACRA	0,000010484293
PIEMONTE	Cuneo	MAGLIANO ALFIERI	0,000056120818
PIEMONTE	Cuneo	MAGLIANO ALPI	0,000063428132
PIEMONTE	Cuneo	MANGO	0,000043017669
PIEMONTE	Cuneo	MANTA	0,000079803164
PIEMONTE	Cuneo	MARENE	0,000053971231
PIEMONTE	Cuneo	MARGARITA	0,000041337447
PIEMONTE	Cuneo	MARMORA	0,000015541023




Regione	Provincia	Comune	Coefficiente di riparto relativo al Fabbisogno Standard
PIEMONTE	Cuneo	MARSAGLIA	0,000023569617
PIEMONTE	Cuneo	MARTINIANA PO	0,000031293255
PIEMONTE	Cuneo	MELLE	0,000026034332
PIEMONTE	Cuneo	MOIOLA	0,000021470505
PIEMONTE	Cuneo	MOMBARCARO	0,000023719629
PIEMONTE	Cuneo	MOMBASIGLIO	0,000026281057
PIEMONTE	Cuneo	MONASTERO DI VASCO	0,000045495347
PIEMONTE	Cuneo	MONASTEROLO CASOTTO	0,000019747863
PIEMONTE	Cuneo	MONASTEROLO DI SAVIGLIANO	0,000030260085
PIEMONTE	Cuneo	MONCHIERO	0,000025271716
PIEMONTE	Cuneo	MONDOVI'	0,000499837957
PIEMONTE	Cuneo	MONESIGLIO	0,000033103695
PIEMONTE	Cuneo	MONFORTE D'ALBA	0,000069952508
PIEMONTE	Cuneo	MONTA'	0,000104600282
PIEMONTE	Cuneo	MONTALDO DI MONDOVI'	0,000030237350
PIEMONTE	Cuneo	MONTALDO ROERO	0,000037868426
PIEMONTE	Cuneo	MONTANERA	0,000034622051
PIEMONTE	Cuneo	MONTELUPO ALBESE	0,000028302390
PIEMONTE	Cuneo	MONTEMALE DI CUNEO	0,000020777695
PIEMONTE	Cuneo	MONTEROSSO GRANA	0,000029481611
PIEMONTE	Cuneo	MONTEU ROERO	0,000045514402
PIEMONTE	Cuneo	MONTEZEMOLO	0,000024110415
PIEMONTE	Cuneo	MONTICELLO D'ALBA	0,000054827493
PIEMONTE	Cuneo	MORETTA	0,000095191065
PIEMONTE	Cuneo	MOROZZO	0,000047754382
PIEMONTE	Cuneo	MURAZZANO	0,000045124461
PIEMONTE	Cuneo	MURELLO	0,000032370308
PIEMONTE	Cuneo	NARZOLE	0,000060720355
PIEMONTE	Cuneo	NEIVE	0,000091340232
PIEMONTE	Cuneo	NEVIGLIE	0,000026099470
PIEMONTE	Cuneo	NIELLA BELBO	0,000027765672
PIEMONTE	Cuneo	NIELLA TANARO	0,000038145985
PIEMONTE	Cuneo	NOVELLO	0,000033108596
PIEMONTE	Cuneo	NUCETTO	0,000026087953
PIEMONTE	Cuneo	ONCINO	0,000015218444
PIEMONTE	Cuneo	ORMEA	0,000062788835




Regione	Provincia	Comune	Coefficiente di riparto relativo al Fabbisogno Standard
PIEMONTE	Cuneo	OSTANA	0,000014774755
PIEMONTE	Cuneo	PAESANA	0,000081904734
PIEMONTE	Cuneo	PAGNO	0,000028223383
PIEMONTE	Cuneo	PAMPARATO	0,000029616744
PIEMONTE	Cuneo	PAROLDO	0,000021497915
PIEMONTE	Cuneo	PERLETTO	0,000023949800
PIEMONTE	Cuneo	PERLO	0,000019252526
PIEMONTE	Cuneo	PEVERAGNO	0,000093869088
PIEMONTE	Cuneo	PEZZOLO VALLE UZZONE	0,000025619409
PIEMONTE	Cuneo	PIANFEI	0,000069377716
PIEMONTE	Cuneo	PIASCO	0,000076591176
PIEMONTE	Cuneo	PIETRAPORZIO	0,000017632450
PIEMONTE	Cuneo	PIOBESI D'ALBA	0,000037026729
PIEMONTE	Cuneo	PIOZZO	0,000037981132
PIEMONTE	Cuneo	POCAPAGLIA	0,000096940855
PIEMONTE	Cuneo	POLONGHERA	0,000036746675
PIEMONTE	Cuneo	PONTECHIANALE	0,000019217475
PIEMONTE	Cuneo	PRADLEVES	0,000020811652
PIEMONTE	Cuneo	PRAZZO	0,000020359322
PIEMONTE	Cuneo	PRIERO	0,000027815230
PIEMONTE	Cuneo	PRIOCCA	0,000058691252
PIEMONTE	Cuneo	PRIOLA	0,000032640786
PIEMONTE	Cuneo	PRUNETTO	0,000028972443
PIEMONTE	Cuneo	RACCONIGI	0,000209633971
PIEMONTE	Cuneo	REVELLO	0,000071861837
PIEMONTE	Cuneo	RIFREDDO	0,000036277633
PIEMONTE	Cuneo	RITTANA	0,000019931774
PIEMONTE	Cuneo	ROASCHIA	0,000020729444
PIEMONTE	Cuneo	ROASCIO	0,000015232768
PIEMONTE	Cuneo	ROBILANTE	0,000071611616
PIEMONTE	Cuneo	ROBURENT	0,000031673179
PIEMONTE	Cuneo	ROCCA CIGLIE'	0,000020053018
PIEMONTE	Cuneo	ROCCA DE' BALDI	0,000036918713
PIEMONTE	Cuneo	ROCCABRUNA	0,000053619733
PIEMONTE	Cuneo	ROCCAFORTE MONDOVI'	0,000051910361
PIEMONTE	Cuneo	ROCCASPARVERA	0,000024536267




Regione	Provincia	Comune	Coefficiente di riparto relativo al Fabbisogno Standard
PIEMONTE	Cuneo	ROCCAIVONE	0,000075661402
PIEMONTE	Cuneo	ROCCHETTA BELBO	0,000019492687
PIEMONTE	Cuneo	RODDI	0,000038189943
PIEMONTE	Cuneo	RODDINO	0,000023431361
PIEMONTE	Cuneo	RODELLO	0,000031663144
PIEMONTE	Cuneo	ROSSANA	0,000036241632
PIEMONTE	Cuneo	RUFFIA	0,000019045001
PIEMONTE	Cuneo	SALE DELLE LANGHE	0,000030030605
PIEMONTE	Cuneo	SALE SAN GIOVANNI	0,000021705435
PIEMONTE	Cuneo	SALICETO	0,000054395572
PIEMONTE	Cuneo	SALMOUR	0,000028567610
PIEMONTE	Cuneo	SALUZZO	0,000317602272
PIEMONTE	Cuneo	SAMBUCO	0,000016669216
PIEMONTE	Cuneo	SAMPEYRE	0,000040559121
PIEMONTE	Cuneo	SAN BENEDETTO BELBO	0,000021531442
PIEMONTE	Cuneo	SAN DAMIANO MACRA	0,000027458300
PIEMONTE	Cuneo	SAN MICHELE MONDOVI'	0,000060683403
PIEMONTE	Cuneo	SANFRE'	0,000069689167
PIEMONTE	Cuneo	SANFRONT	0,000085181252
PIEMONTE	Cuneo	SANT'ALBANO STURA	0,000057543902
PIEMONTE	Cuneo	SANTA VITTORIA D'ALBA	0,000057620027
PIEMONTE	Cuneo	SANTO STEFANO BELBO	0,000092057343
PIEMONTE	Cuneo	SANTO STEFANO ROERO	0,000042785730
PIEMONTE	Cuneo	SAVIGLIANO	0,000371008451
PIEMONTE	Cuneo	SCAGNELLO	0,000021056123
PIEMONTE	Cuneo	SCARNAFIGI	0,000052981800
PIEMONTE	Cuneo	SERRALUNGA D'ALBA	0,000025703824
PIEMONTE	Cuneo	SERRAVALLE LANGHE	0,000024385598
PIEMONTE	Cuneo	SINIO	0,000027842997
PIEMONTE	Cuneo	SOMANO	0,000026416300
PIEMONTE	Cuneo	SOMMARIVA DEL BOSCO	0,000145017693
PIEMONTE	Cuneo	SOMMARIVA PERNO	0,000058892775
PIEMONTE	Cuneo	STROPPO	0,000019316685
PIEMONTE	Cuneo	TARANTASCA	0,000047812288
PIEMONTE	Cuneo	TORRE BORMIDA	0,000021123878
PIEMONTE	Cuneo	TORRE MONDOVI'	0,000026945788



Regione	Provincia	Comune	Coefficiente di riparto relativo al Fabbisogno Standard
PIEMONTE	Cuneo	TORRE SAN GIORGIO	0,000026901035
PIEMONTE	Cuneo	TORRESINA	0,000011986438
PIEMONTE	Cuneo	TREISO	0,000033526436
PIEMONTE	Cuneo	TREZZO TINELLA	0,000024602994
PIEMONTE	Cuneo	TRINITA'	0,000053182449
PIEMONTE	Cuneo	VALDIERI	0,000036519557
PIEMONTE	Cuneo	VALGRANA	0,000032020659
PIEMONTE	Cuneo	VALLORiate	0,000020324116
PIEMONTE	Cuneo	VALMALA	0,000013361048
PIEMONTE	Cuneo	VENASCA	0,000042827029
PIEMONTE	Cuneo	VERDUNO	0,000023587662
PIEMONTE	Cuneo	VERNANTE	0,000041291133
PIEMONTE	Cuneo	VERZUOLO	0,000143354593
PIEMONTE	Cuneo	VEZZA D'ALBA	0,000053779757
PIEMONTE	Cuneo	VICOFORTE	0,000082257600
PIEMONTE	Cuneo	VIGNOLO	0,000044300772
PIEMONTE	Cuneo	VILLAFALLETTO	0,000064394032
PIEMONTE	Cuneo	VILLANOVA MONDOVI'	0,000106830106
PIEMONTE	Cuneo	VILLANOVA SOLARO	0,000034138026
PIEMONTE	Cuneo	VILLAR SAN COSTANZO	0,000050238640
PIEMONTE	Cuneo	VINADIO	0,000036175516
PIEMONTE	Cuneo	VIOLA	0,000026972877
PIEMONTE	Cuneo	VOTTIGNASCO	0,000028849597
PIEMONTE	Novara	AGRATE CONTURBIA	0,000048371727
PIEMONTE	Novara	AMENO	0,000038759767
PIEMONTE	Novara	ARMENO	0,000055350880
PIEMONTE	Novara	ARONA	0,000330592257
PIEMONTE	Novara	BARENGO	0,000036465078
PIEMONTE	Novara	BELLINZAGO NOVARESE	0,000182137278
PIEMONTE	Novara	BIANDRATE	0,000038907117
PIEMONTE	Novara	BOCA	0,000047624009
PIEMONTE	Novara	BOGOGNO	0,000032541106
PIEMONTE	Novara	BOLZANO NOVARESE	0,000036195981
PIEMONTE	Novara	BORGO TICINO	0,000084461337
PIEMONTE	Novara	BORGOLAVEZZARO	0,000053094437
PIEMONTE	Novara	BORGOMANERO	0,000417095768




Regione	Provincia	Comune	Coefficiente di riparto relativo al Fabbisogno Standard
PIEMONTE	Novara	BRIGA NOVARESE	0,000061894568
PIEMONTE	Novara	BRIONA	0,000051840852
PIEMONTE	Novara	CALTIGNAGA	0,000090761519
PIEMONTE	Novara	CAMERI	0,000202260335
PIEMONTE	Novara	CARPIGNANO SESIA	0,000078808023
PIEMONTE	Novara	CASALBELTRAME	0,000035544209
PIEMONTE	Novara	CASALEGGIO NOVARA	0,000038053749
PIEMONTE	Novara	CASALINO	0,000047634625
PIEMONTE	Novara	CASALVOLONE	0,000030564541
PIEMONTE	Novara	CASTELLAZZO NOVARESE	0,000023466701
PIEMONTE	Novara	CASTELLETO SOPRA TICINO	0,000141102333
PIEMONTE	Novara	CAVAGLIETTO	0,000024328648
PIEMONTE	Novara	CAVAGLIO D'AGOGNA	0,000043640545
PIEMONTE	Novara	CAVALLIRIO	0,000037346204
PIEMONTE	Novara	CERANO	0,000170423020
PIEMONTE	Novara	COLAZZA	0,000026735665
PIEMONTE	Novara	COMIGNAGO	0,000036813843
PIEMONTE	Novara	CRESSA	0,000047336651
PIEMONTE	Novara	CUREGGIO	0,000065617671
PIEMONTE	Novara	DIVIGNANO	0,000038600922
PIEMONTE	Novara	DORMELLETO	0,000076435097
PIEMONTE	Novara	FARA NOVARESE	0,000076683207
PIEMONTE	Novara	FONTANETO D'AGOGNA	0,000064785825
PIEMONTE	Novara	GALLIATE	0,000313133065
PIEMONTE	Novara	GARBAGNA NOVARESE	0,000036170102
PIEMONTE	Novara	GARGALLO	0,000042292476
PIEMONTE	Novara	GATTICO	0,000077691980
PIEMONTE	Novara	GHEMME	0,000089041630
PIEMONTE	Novara	GOZZANO	0,000092445337
PIEMONTE	Novara	GRANOZZO CON MONTICELLO	0,000037398478
PIEMONTE	Novara	GRIGNASCO	0,000117134232
PIEMONTE	Novara	INVORIO	0,000096961425
PIEMONTE	Novara	LANDIONA	0,000030623549
PIEMONTE	Novara	LESA	0,000058745627
PIEMONTE	Novara	MAGGIORA	0,000052374653
PIEMONTE	Novara	MANDELLO VITTA	0,000019971007






Regione	Provincia	Comune	Coefficiente di riparto relativo al Fabbisogno Standard
PIEMONTE	Novara	MARANO TICINO	0,000056366166
PIEMONTE	Novara	MASSINO VISCONTI	0,000042865431
PIEMONTE	Novara	MEINA	0,000080280381
PIEMONTE	Novara	MEZZOMERICO	0,000045326725
PIEMONTE	Novara	MIASINO	0,000039259958
PIEMONTE	Novara	MOMO	0,000077463198
PIEMONTE	Novara	NEBBIUNO	0,000054278572
PIEMONTE	Novara	NIBBIOLA	0,000036147390
PIEMONTE	Novara	NOVARA	0,002065489360
PIEMONTE	Novara	OLEGGIO	0,000238866181
PIEMONTE	Novara	OLEGGIO CASTELLO	0,000057011086
PIEMONTE	Novara	ORTA SAN GIULIO	0,000045563287
PIEMONTE	Novara	PARUZZARO	0,000043020352
PIEMONTE	Novara	PELLA	0,000039909642
PIEMONTE	Novara	PETTENASCO	0,000042609049
PIEMONTE	Novara	PISANO	0,000034943935
PIEMONTE	Novara	POGNO	0,000052575338
PIEMONTE	Novara	POMBIA	0,000054042438
PIEMONTE	Novara	PRATO SESIA	0,000052846498
PIEMONTE	Novara	RECETTO	0,000032412870
PIEMONTE	Novara	ROMAGNANO SESIA	0,000109624695
PIEMONTE	Novara	ROMENTINO	0,000119099696
PIEMONTE	Novara	SAN MAURIZIO D'OPAGLIO	0,000065415085
PIEMONTE	Novara	SAN NAZZARO SESIA	0,000030461630
PIEMONTE	Novara	SAN PIETRO MOSEZZO	0,000061719148
PIEMONTE	Novara	SILLAVENGO	0,000030051995
PIEMONTE	Novara	SIZZANO	0,000050856447
PIEMONTE	Novara	SORISO	0,000031433568
PIEMONTE	Novara	SOZZAGO	0,000042034589
PIEMONTE	Novara	SUNO	0,000078332311
PIEMONTE	Novara	TERDOBBIAE	0,000025556349
PIEMONTE	Novara	TORNACO	0,000033503006
PIEMONTE	Novara	TRECCATE	0,000334465066
PIEMONTE	Novara	VAPRIO D'AGOGNA	0,000034506099
PIEMONTE	Novara	VARALLO POMBIA	0,000079233258
PIEMONTE	Novara	VERUNO	0,000052640499



Regione	Provincia	Comune	Coefficiente di riparto relativo al Fabbisogno Standard
PIEMONTE	Novara	VESPOLATE	0,000061389831
PIEMONTE	Novara	VICOLUNGO	0,000035642775
PIEMONTE	Novara	VINZAGLIO	0,000028907064
PIEMONTE	Torino	AGLIE'	0,000067656086
PIEMONTE	Torino	AIRASCA	0,000058512916
PIEMONTE	Torino	ALA DI STURA	0,000026714190
PIEMONTE	Torino	ALBIANO D'IVREA	0,000046480349
PIEMONTE	Torino	ALICE SUPERIORE	0,000031924250
PIEMONTE	Torino	ALMESE	0,000114646231
PIEMONTE	Torino	ALPETTE	0,000024135135
PIEMONTE	Torino	ALPIGNANO	0,000289516802
PIEMONTE	Torino	ANDEZENO	0,000044379627
PIEMONTE	Torino	ANDRATE	0,000028490273
PIEMONTE	Torino	ANGROGNA	0,000031644639
PIEMONTE	Torino	ARIGNANO	0,000033328210
PIEMONTE	Torino	AVIGLIANA	0,000215508427
PIEMONTE	Torino	AZEGLIO	0,000035074279
PIEMONTE	Torino	BAIRO	0,000036291194
PIEMONTE	Torino	BALANGERO	0,000074542692
PIEMONTE	Torino	BALDISSERO CANAVESE	0,000026851487
PIEMONTE	Torino	BALDISSERO TORINESE	0,000066806206
PIEMONTE	Torino	BALME	0,000016707265
PIEMONTE	Torino	BANCHETTE	0,000083260471
PIEMONTE	Torino	BARBANIA	0,000041490603
PIEMONTE	Torino	BARDONECCHIA	0,000087107601
PIEMONTE	Torino	BARONE CANAVESE	0,000033123196
PIEMONTE	Torino	BEINASCO	0,000317497509
PIEMONTE	Torino	BIBIANA	0,000070425331
PIEMONTE	Torino	BOBBIO PELLICE	0,000028559292
PIEMONTE	Torino	BOLLENGO	0,000058482443
PIEMONTE	Torino	BORGARO TORINESE	0,000207520361
PIEMONTE	Torino	BORGIALLO	0,000025764524
PIEMONTE	Torino	BORGOFRANCO D'IVREA	0,000087524804
PIEMONTE	Torino	BORGOMASINO	0,000033381097
PIEMONTE	Torino	BORGONE SUSA	0,000060602574
PIEMONTE	Torino	BOSCONERO	0,000064303427




Regione	Provincia	Comune	Coefficiente di riparto relativo al Fabbisogno Standard
PIEMONTE	Torino	BRANDIZZO	0,000163090212
PIEMONTE	Torino	BRICHERASIO	0,000099383334
PIEMONTE	Torino	BROSSO	0,000028624855
PIEMONTE	Torino	BROZOLO	0,000027566901
PIEMONTE	Torino	BRUINO	0,000128465157
PIEMONTE	Torino	BRUSASCO	0,000047803128
PIEMONTE	Torino	BRUZOLO	0,000048148710
PIEMONTE	Torino	BURIASCO	0,000058508146
PIEMONTE	Torino	BUROLO	0,000039551684
PIEMONTE	Torino	BUSANO	0,000041424916
PIEMONTE	Torino	BUSOLENO	0,000164106535
PIEMONTE	Torino	BUTTIGLIERA ALTA	0,000126499001
PIEMONTE	Torino	CAFASSE	0,000082736467
PIEMONTE	Torino	CALUSO	0,000173989558
PIEMONTE	Torino	CAMBIANO	0,000111813692
PIEMONTE	Torino	CAMPIGLIONE-FENILE	0,000046357379
PIEMONTE	Torino	CANDIA CANAVESE	0,000038330243
PIEMONTE	Torino	CANDIOLO	0,000110898801
PIEMONTE	Torino	CANISCHIO	0,000023594685
PIEMONTE	Torino	CANTALUPA	0,000061468588
PIEMONTE	Torino	CANTOIRA	0,000029089890
PIEMONTE	Torino	CAPRIE	0,000053783458
PIEMONTE	Torino	CARAVINO	0,000035367611
PIEMONTE	Torino	CAREMA	0,000032302637
PIEMONTE	Torino	CARIGNANO	0,000202453026
PIEMONTE	Torino	CARMAGNOLA	0,000551057502
PIEMONTE	Torino	CASALBORGONE	0,000053024452
PIEMONTE	Torino	CASCINETTE D'IVREA	0,000049355744
PIEMONTE	Torino	CASELETTE	0,000053211046
PIEMONTE	Torino	CASALLE TORINESE	0,000408121965
PIEMONTE	Torino	CASTAGNETO PO	0,000049248670
PIEMONTE	Torino	CASTAGNOLE PIEMONTE	0,000055899223
PIEMONTE	Torino	CASTELLAMONTE	0,000205451066
PIEMONTE	Torino	CASTELNUOVO NIGRA	0,000027894475
PIEMONTE	Torino	CASTIGLIONE TORINESE	0,000113144973
PIEMONTE	Torino	CAVAGNOLO	0,000054534056




Regione	Provincia	Comune	Coefficiente di riparto relativo al Fabbisogno Standard
PIEMONTE	Torino	CAVOUR	0,000114393485
PIEMONTE	Torino	CERCENASCO	0,000053025837
PIEMONTE	Torino	CERES	0,000044174247
PIEMONTE	Torino	CERESOLE REALE	0,000018407207
PIEMONTE	Torino	CESANA TORINESE	0,000036216927
PIEMONTE	Torino	CHIALAMBERTO	0,000026188983
PIEMONTE	Torino	CHIANOCCO	0,000041078995
PIEMONTE	Torino	CHIAVERANO	0,000058175578
PIEMONTE	Torino	CHIBRI	0,000655391462
PIEMONTE	Torino	CHIESANUOVA	0,000023148088
PIEMONTE	Torino	CHIOMONTE	0,000036897749
PIEMONTE	Torino	CHIUSA DI SAN MICHELE	0,000048136407
PIEMONTE	Torino	CHIVASSO	0,000534021098
PIEMONTE	Torino	CICONIO	0,000022890879
PIEMONTE	Torino	CINTANO	0,000021854848
PIEMONTE	Torino	CINZANO	0,000024138188
PIEMONTE	Torino	CIRIE'	0,000348000313
PIEMONTE	Torino	CLAVIERE	0,000020472556
PIEMONTE	Torino	COASSOLO TORINESE	0,000041110758
PIEMONTE	Torino	COAZZE	0,000082270475
PIEMONTE	Torino	COLLEGNO	0,000919821205
PIEMONTE	Torino	COLLERETTO CASTELNUOVO	0,000026281451
PIEMONTE	Torino	COLLERETTO GIACOSA	0,000026599130
PIEMONTE	Torino	CONDOVE	0,000106895995
PIEMONTE	Torino	CORIO	0,000080928969
PIEMONTE	Torino	COSSANO CANAVESE	0,000027181919
PIEMONTE	Torino	CUCEGLIO	0,000033015060
PIEMONTE	Torino	CUMIANA	0,000143245453
PIEMONTE	Torino	CUORGNE'	0,000216810610
PIEMONTE	Torino	DRUENTO	0,000150946223
PIEMONTE	Torino	EXILLES	0,000022134605
PIEMONTE	Torino	FAVRIA	0,000091461352
PIEMONTE	Torino	FELETTO	0,000051452692
PIEMONTE	Torino	FENESTRELLE	0,000028732299
PIEMONTE	Torino	FIANO	0,000066736644
PIEMONTE	Torino	FIORANO CANAVESE	0,000035036827



Regione	Provincia	Comune	Coefficiente di riparto relativo al Fabbisogno Standard
PIEMONTE	Torino	FOGLIZZO	0,000054233764
PIEMONTE	Torino	FORNO CANAVESE	0,000084393447
PIEMONTE	Torino	FRASSINETTO	0,000024125096
PIEMONTE	Torino	FRONT'	0,000050423763
PIEMONTE	Torino	FROSSASCO	0,000052893219
PIEMONTE	Torino	GARZIGLIANA	0,000028490589
PIEMONTE	Torino	GASSINO TORINESE	0,000191556692
PIEMONTE	Torino	GERMAGNANO	0,000043675701
PIEMONTE	Torino	GIAGLIONE	0,000026757086
PIEMONTE	Torino	GIAVENO	0,000366793575
PIEMONTE	Torino	GIVOLETTO	0,000062538973
PIEMONTE	Torino	GRAVERE	0,000032185975
PIEMONTE	Torino	GROSCAVALLO	0,000023175530
PIEMONTE	Torino	GROSSO	0,000032961629
PIEMONTE	Torino	GRUGLIASCO	0,000613404801
PIEMONTE	Torino	INGRIA	0,000009235916
PIEMONTE	Torino	INVERSO PINASCA	0,000030496296
PIEMONTE	Torino	ISOLABELLA	0,000024739629
PIEMONTE	Torino	ISSIGLIO	0,000025389279
PIEMONTE	Torino	IVREA	0,000562567733
PIEMONTE	Torino	LA CASSA	0,000052346280
PIEMONTE	Torino	LA LOGGIA	0,000156410427
PIEMONTE	Torino	LANZO TORINESE	0,000097385649
PIEMONTE	Torino	LAURIANO	0,000047081687
PIEMONTE	Torino	LEINI'	0,000209787416
PIEMONTE	Torino	LEMIE	0,000021950072
PIEMONTE	Torino	LESSOLO	0,000055911489
PIEMONTE	Torino	LEVONE	0,000025690489
PIEMONTE	Torino	LOCANA	0,000061245016
PIEMONTE	Torino	LOMBARDORE	0,000057153194
PIEMONTE	Torino	LOMBRIASCO	0,000035278397
PIEMONTE	Torino	LORANZE'	0,000035779742
PIEMONTE	Torino	LUGNACCO	0,000024451911
PIEMONTE	Torino	LUSERNA SAN GIOVANNI	0,000192680707
PIEMONTE	Torino	LUSERNETTA	0,000028067835
PIEMONTE	Torino	LUSIGLIE'	0,000022916271



Regione	Provincia	Comune	Coefficiente di riparto relativo al Fabbisogno Standard
PIEMONTE	Torino	MACELLO	0,000045552021
PIEMONTE	Torino	MAGLIONE	0,000026588415
PIEMONTE	Torino	MARENTINO	0,000046519207
PIEMONTE	Torino	MASSELLO	0,000011799104
PIEMONTE	Torino	MATHI	0,000092528215
PIEMONTE	Torino	MATTIE	0,000035210367
PIEMONTE	Torino	MAZZE'	0,000113218301
PIEMONTE	Torino	MEANA DI SUSÀ	0,000040246849
PIEMONTE	Torino	MERCENASCO	0,000035119247
PIEMONTE	Torino	MEUGLIANO	0,000019269551
PIEMONTE	Torino	MEZZENILE	0,000035613410
PIEMONTE	Torino	MOMBELLO DI TORINO	0,000022211832
PIEMONTE	Torino	MOMPANTERO	0,000031158810
PIEMONTE	Torino	MONASTERO DI LANZO	0,000025149875
PIEMONTE	Torino	MONCALIERI	0,001092606143
PIEMONTE	Torino	MONCENISIO	0,000007338756
PIEMONTE	Torino	MONTALDO TORINESE	0,000029410628
PIEMONTE	Torino	MONTALENGHE	0,000037327629
PIEMONTE	Torino	MONTALTO DORA	0,000093564947
PIEMONTE	Torino	MONTANARO	0,000124194594
PIEMONTE	Torino	MONTEU DA PO	0,000026607726
PIEMONTE	Torino	MORIONDO TORINESE	0,000028305473
PIEMONTE	Torino	NICHELINO	0,000764122495
PIEMONTE	Torino	NOASCA	0,000022111941
PIEMONTE	Torino	NOLE	0,000091130793
PIEMONTE	Torino	NOMAGLIO	0,000024117960
PIEMONTE	Torino	NONE	0,000140634201
PIEMONTE	Torino	NOVALESA	0,000028194387
PIEMONTE	Torino	OGLIANICO	0,000036651803
PIEMONTE	Torino	ORBASSANO	0,000353233845
PIEMONTE	Torino	ORIO CANAVESE	0,000032808092
PIEMONTE	Torino	OSASCO	0,000029882483
PIEMONTE	Torino	OSASIO	0,000034275204
PIEMONTE	Torino	OULX	0,000078804598
PIEMONTE	Torino	OZEGNA	0,000039547655
PIEMONTE	Torino	PALAZZO CANAVESE	0,000037929130



Regione	Provincia	Comune	Coefficiente di riparto relativo al Fabbisogno Standard
PIEMONTE	Torino	PANCALIERI	0,000055144239
PIEMONTE	Torino	PARELLA	0,000025470714
PIEMONTE	Torino	PAVAROLO	0,000031220913
PIEMONTE	Torino	PAVONE CANAVESE	0,000087493840
PIEMONTE	Torino	PECCO	0,000021260047
PIEMONTE	Torino	PECETTO TORINESE	0,000093129091
PIEMONTE	Torino	PEROSA ARGENTINA	0,000088359442
PIEMONTE	Torino	PEROSA CANAVESE	0,000027072361
PIEMONTE	Torino	PERRERO	0,000036439145
PIEMONTE	Torino	PERTUSIO	0,000025345459
PIEMONTE	Torino	PESSINETTO	0,000030387495
PIEMONTE	Torino	PIANEZZA	0,000234965906
PIEMONTE	Torino	PINASCA	0,000077624099
PIEMONTE	Torino	PINEROLO	0,000730199920
PIEMONTE	Torino	PINO TORINESE	0,000172182710
PIEMONTE	Torino	PIOBESI TORINESE	0,000083352854
PIEMONTE	Torino	PIOSSASCO	0,000380158428
PIEMONTE	Torino	PISCINA	0,000061215931
PIEMONTE	Torino	PIVERONE	0,000039432652
PIEMONTE	Torino	POIRINO	0,000174228231
PIEMONTE	Torino	POMARETTO	0,000039320382
PIEMONTE	Torino	PONT-CANAVESE	0,000096672474
PIEMONTE	Torino	PORTE	0,000036239340
PIEMONTE	Torino	PRAGELATO	0,000034767229
PIEMONTE	Torino	PRALI	0,000022085160
PIEMONTE	Torino	PRALORMO	0,000068257837
PIEMONTE	Torino	PRAMOLLO	0,000022850867
PIEMONTE	Torino	PRAROSTINO	0,000038166909
PIEMONTE	Torino	PRASCORSANO	0,000032544326
PIEMONTE	Torino	PRATIGLIONE	0,000030924939
PIEMONTE	Torino	QUAGLIUZZO	0,000022155029
PIEMONTE	Torino	QUASSOLO	0,000023818314
PIEMONTE	Torino	QUINCINETTO	0,000038020174
PIEMONTE	Torino	REANO	0,000044430745
PIEMONTE	Torino	RIBORDONE	0,000013857190
PIEMONTE	Torino	RIVA PRESSO CHIERI	0,000066733961




Regione	Provincia	Comune	Coefficiente di riparto relativo al Fabbisogno Standard
PIEMONTE	Torino	RIVALBA	0,000032294289
PIEMONTE	Torino	RIVALTA DI TORINO	0,000302331551
PIEMONTE	Torino	RIVARA	0,000065959287
PIEMONTE	Torino	RIVAROLO CANAVESE	0,000200547140
PIEMONTE	Torino	RIVAROSSA	0,000039038096
PIEMONTE	Torino	RIVOLI	0,000933364832
PIEMONTE	Torino	ROBASSOMERO	0,000070554268
PIEMONTE	Torino	ROCCA CANAVESE	0,000052268882
PIEMONTE	Torino	ROLETTO	0,000043542904
PIEMONTE	Torino	ROMANO CANAVESE	0,000057323019
PIEMONTE	Torino	RONCO CANAVESE	0,000023745768
PIEMONTE	Torino	RONDISSONE	0,000050161210
PIEMONTE	Torino	RORA'	0,000021798935
PIEMONTE	Torino	ROSTA	0,000077945066
PIEMONTE	Torino	ROURE	0,000036676858
PIEMONTE	Torino	RUBIANA	0,000049438564
PIEMONTE	Torino	RUEGLIO	0,000034286943
PIEMONTE	Torino	SALASSA	0,000041275903
PIEMONTE	Torino	SALBERTRAND	0,000031222777
PIEMONTE	Torino	SALBRANO CANAVESE	0,000031194875
PIEMONTE	Torino	SALZA DI PINEROLO	0,000014926448
PIEMONTE	Torino	SAMONE	0,000040324162
PIEMONTE	Torino	SAN BENIGNO CANAVESE	0,000121934889
PIEMONTE	Torino	SAN CARLO CANAVESE	0,000089040300
PIEMONTE	Torino	SAN COLOMBANO BELMONTE	0,000022018422
PIEMONTE	Torino	SAN DIDERO	0,000024871353
PIEMONTE	Torino	SAN FRANCESCO AL CAMPO	0,000111150944
PIEMONTE	Torino	SAN GERMANO CHISONE	0,000056606420
PIEMONTE	Torino	SAN GILLIO	0,000065998537
PIEMONTE	Torino	SAN GIORGIO CANAVESE	0,000072625809
PIEMONTE	Torino	SAN GIORIO DI SUSÀ	0,000038785275
PIEMONTE	Torino	SAN GIUSTO CANAVESE	0,000088441109
PIEMONTE	Torino	SAN MARTINO CANAVESE	0,000033717384
PIEMONTE	Torino	SAN MAURIZIO CANAVESE	0,000146988373
PIEMONTE	Torino	SAN MAURO TORINESE	0,000388602757
PIEMONTE	Torino	SAN PIETRO VAL LEMINA	0,000040918020







Regione	Provincia	Comune	Coefficiente di riparto relativo al Fabbisogno Standard
PIEMONTE	Torino	SAN PONSO	0,000020785417
PIEMONTE	Torino	SAN RAFFAELE CIMENA	0,000069605365
PIEMONTE	Torino	SAN SEBASTIANO DA PO	0,000048196073
PIEMONTE	Torino	SAN SECONDO DI PINEROLO	0,000073132923
PIEMONTE	Torino	SANGANO	0,000089891059
PIEMONTE	Torino	SANT'AMBROGIO DI TORINO	0,000067073547
PIEMONTE	Torino	SANT'ANTONINO DI SUSÀ	0,000090258450
PIEMONTE	Torino	SANTENA	0,000175318980
PIEMONTE	Torino	SAUZE D'OU LX	0,000037607760
PIEMONTE	Torino	SAUZE DI CESANA	0,000021863171
PIEMONTE	Torino	SCALENGHE	0,000070542834
PIEMONTE	Torino	SCARMAGNO	0,000027928850
PIEMONTE	Torino	SCIOLZE	0,000047781096
PIEMONTE	Torino	SESTRIERE	0,000034168818
PIEMONTE	Torino	SETTIMO ROTTARO	0,000027962329
PIEMONTE	Torino	SETTIMO TORINESE	0,000899030101
PIEMONTE	Torino	SETTIMO VITTO NE	0,000049613476
PIEMONTE	Torino	SPARONE	0,000040617401
PIEMONTE	Torino	STRAMBINELLO	0,000022233290
PIEMONTE	Torino	STRAMBINO	0,000131986737
PIEMONTE	Torino	SUSÀ	0,000149355946
PIEMONTE	Torino	TAVAGNASCO	0,000029365510
PIEMONTE	Torino	TORINO	0,018681428184
PIEMONTE	Torino	TORRAZZA PIEMONTE	0,000063399499
PIEMONTE	Torino	TORRE CANAVESE	0,000031162339
PIEMONTE	Torino	TORRE PELLICE	0,000112703011
PIEMONTE	Torino	TRANA	0,000067086422
PIEMONTE	Torino	TRAUSELLA	0,000019911070
PIEMONTE	Torino	TRAVERSELLA	0,000023557916
PIEMONTE	Torino	TRAVES	0,000028117219
PIEMONTE	Torino	TROFARELLO	0,000201104851
PIEMONTE	Torino	USSEAUX	0,000021832234
PIEMONTE	Torino	USSEGLIO	0,000020235058
PIEMONTE	Torino	VAIE	0,000040264052
PIEMONTE	Torino	VAL DELLA TORRE	0,000104421725
PIEMONTE	Torino	VALGIOIE	0,000031681914




Regione	Provincia	Comune	Coefficiente di riparto relativo al Fabbisogno Standard
PIEMONTE	Torino	VALLO TORINESE	0,000034450583
PIEMONTE	Torino	VALPERGA	0,000084302933
PIEMONTE	Torino	VALPRATO SOANA	0,000019123226
PIEMONTE	Torino	VARISELLA	0,000032903299
PIEMONTE	Torino	VAUDA CANAVESE	0,000044952574
PIEMONTE	Torino	VENARIA REALE	0,000598862001
PIEMONTE	Torino	VENAUS	0,000035520262
PIEMONTE	Torino	VEROLENGO	0,000170716389
PIEMONTE	Torino	VERRUA SAVOIA	0,000050621188
PIEMONTE	Torino	VESTIGNE'	0,000034608693
PIEMONTE	Torino	VIALFRE'	0,000023094818
PIEMONTE	Torino	VICO CANAVESE	0,000038400147
PIEMONTE	Torino	VIDRACCO	0,000030310648
PIEMONTE	Torino	VIGONE	0,000116989157
PIEMONTE	Torino	VILLAFRANCA PIEMONTE	0,000094416082
PIEMONTE	Torino	VILLANOVA CANAVESE	0,000031450831
PIEMONTE	Torino	VILLAR DORA	0,000066819832
PIEMONTE	Torino	VILLAR FOCCHIARDO	0,000052070316
PIEMONTE	Torino	VILLAR PELLICE	0,000041450658
PIEMONTE	Torino	VILLAR PEROSA	0,000082742820
PIEMONTE	Torino	VILLARBASSE	0,000074784045
PIEMONTE	Torino	VILLAREGGIA	0,000038724748
PIEMONTE	Torino	VILLASTELLONE	0,000100018801
PIEMONTE	Torino	VINOVO	0,000224880162
PIEMONTE	Torino	VIRLE PIEMONTE	0,000048234322
PIEMONTE	Torino	VISCHE	0,000050759795
PIEMONTE	Torino	VISTRORIO	0,000029341541
PIEMONTE	Torino	VIU'	0,000046689069
PIEMONTE	Torino	VOLPIANO	0,000380014878
PIEMONTE	Torino	VOLVERA	0,000103984044
PIEMONTE	Verbano-Cusio-Ossola	ANTRONA SCHIERANCO	0,000025037580
PIEMONTE	Verbano-Cusio-Ossola	ANZOLA D'OSSOLA	0,000023961579
PIEMONTE	Verbano-Cusio-Ossola	ARIZZANO	0,000054207459
PIEMONTE	Verbano-Cusio-Ossola	AROLA	0,000020742945
PIEMONTE	Verbano-Cusio-Ossola	AURANO	0,000018515048
PIEMONTE	Verbano-Cusio-Ossola	BACENO	0,000036898573




Regione	Provincia	Comune	Coefficiente di riparto relativo al Fabbisogno Standard
PIEMONTE	Verbano-Cusio-Ossola	BANNIO ANZINO	0,000026397172
PIEMONTE	Verbano-Cusio-Ossola	BAVENO	0,000130833465
PIEMONTE	Verbano-Cusio-Ossola	BEE	0,000034134631
PIEMONTE	Verbano-Cusio-Ossola	BELGIRATE	0,000031428961
PIEMONTE	Verbano-Cusio-Ossola	BEURA-CARDEZZA	0,000041179361
PIEMONTE	Verbano-Cusio-Ossola	BOGNANCO	0,000022632295
PIEMONTE	Verbano-Cusio-Ossola	BROVELLO-CARPUGNINO	0,000028643605
PIEMONTE	Verbano-Cusio-Ossola	CALASCA-CASTIGLIONE	0,000038680375
PIEMONTE	Verbano-Cusio-Ossola	CAMBIASCA	0,000040680447
PIEMONTE	Verbano-Cusio-Ossola	CANNERO RIVIERA	0,000032462909
PIEMONTE	Verbano-Cusio-Ossola	CANNOBIO	0,000123763996
PIEMONTE	Verbano-Cusio-Ossola	CAPREZZO	0,000019865857
PIEMONTE	Verbano-Cusio-Ossola	CASALE CORTE CERRO	0,000075453264
PIEMONTE	Verbano-Cusio-Ossola	CAVAGLIO-SPOCCIA	0,000022893301
PIEMONTE	Verbano-Cusio-Ossola	CEPPO MORELLI	0,000026875529
PIEMONTE	Verbano-Cusio-Ossola	CESARA	0,000027565889
PIEMONTE	Verbano-Cusio-Ossola	COSSOGNO	0,000030183004
PIEMONTE	Verbano-Cusio-Ossola	CRAVEGGIA	0,000032189516
PIEMONTE	Verbano-Cusio-Ossola	CREVOLADOSSOLA	0,000097779259
PIEMONTE	Verbano-Cusio-Ossola	CRODO	0,000043382111
PIEMONTE	Verbano-Cusio-Ossola	CURSOLO-ORASSO	0,000019948916
PIEMONTE	Verbano-Cusio-Ossola	DOMODOSSOLA	0,000383607024
PIEMONTE	Verbano-Cusio-Ossola	DRUOGNO	0,000039478739
PIEMONTE	Verbano-Cusio-Ossola	FALMENTA	0,000021059769
PIEMONTE	Verbano-Cusio-Ossola	FORMAZZA	0,000027717712
PIEMONTE	Verbano-Cusio-Ossola	GERMAGNO	0,000019365713
PIEMONTE	Verbano-Cusio-Ossola	GHIFFA	0,000058953823
PIEMONTE	Verbano-Cusio-Ossola	GIGNESE	0,000037234747
PIEMONTE	Verbano-Cusio-Ossola	GRAVELLONA TOCE	0,000139991235
PIEMONTE	Verbano-Cusio-Ossola	GURRO	0,000022907856
PIEMONTE	Verbano-Cusio-Ossola	INTRAGNA	0,000018661056
PIEMONTE	Verbano-Cusio-Ossola	LOREGLIA	0,000020905802
PIEMONTE	Verbano-Cusio-Ossola	MACUGNAGA	0,000030450228
PIEMONTE	Verbano-Cusio-Ossola	MADONNA DEL SASSO	0,000023088424
PIEMONTE	Verbano-Cusio-Ossola	MALESCO	0,000045127467
PIEMONTE	Verbano-Cusio-Ossola	MASERA	0,000042039909




Regione	Provincia	Comune	Coefficiente di riparto relativo al Fabbisogno Standard
PIEMONTE	Verbano-Cusio-Ossola	MASSIOLA	0,000018457138
PIEMONTE	Verbano-Cusio-Ossola	MERGOZZO	0,000049733601
PIEMONTE	Verbano-Cusio-Ossola	MAZZINA	0,000025848855
PIEMONTE	Verbano-Cusio-Ossola	MONTECRESTESE	0,000036983323
PIEMONTE	Verbano-Cusio-Ossola	MONTESCHENO	0,000026291559
PIEMONTE	Verbano-Cusio-Ossola	NONIO	0,000031792018
PIEMONTE	Verbano-Cusio-Ossola	OGGEBBIO	0,000034498723
PIEMONTE	Verbano-Cusio-Ossola	OMEGNA	0,000270121893
PIEMONTE	Verbano-Cusio-Ossola	ORNAVASSO	0,000078045368
PIEMONTE	Verbano-Cusio-Ossola	PALLANZENO	0,000037845992
PIEMONTE	Verbano-Cusio-Ossola	PIEDIMULERA	0,000047014666
PIEMONTE	Verbano-Cusio-Ossola	PIEVE VERGONTE	0,000066328134
PIEMONTE	Verbano-Cusio-Ossola	PREMENO	0,000033530197
PIEMONTE	Verbano-Cusio-Ossola	PREMIA	0,000031131194
PIEMONTE	Verbano-Cusio-Ossola	PREMOSELLO-CHIOVENDA	0,000054453172
PIEMONTE	Verbano-Cusio-Ossola	QUARNA SOPRA	0,000022129072
PIEMONTE	Verbano-Cusio-Ossola	QUARNA SOTTO	0,000027024921
PIEMONTE	Verbano-Cusio-Ossola	RE	0,000030160492
PIEMONTE	Verbano-Cusio-Ossola	SAN BERNARDINO VERBANO	0,000041131389
PIEMONTE	Verbano-Cusio-Ossola	SANTA MARIA MAGGIORE	0,000042935331
PIEMONTE	Verbano-Cusio-Ossola	SEPPIANA	0,000021411621
PIEMONTE	Verbano-Cusio-Ossola	STRESA	0,000120459077
PIEMONTE	Verbano-Cusio-Ossola	TOCENO	0,000032766340
PIEMONTE	Verbano-Cusio-Ossola	TRAREGO VIGGIONA	0,000023226354
PIEMONTE	Verbano-Cusio-Ossola	TRASQUERA	0,000021782413
PIEMONTE	Verbano-Cusio-Ossola	TRONTANO	0,000052682007
PIEMONTE	Verbano-Cusio-Ossola	VALSTRONA	0,000037623657
PIEMONTE	Verbano-Cusio-Ossola	VANZONE CON SAN CARLO	0,000030969376
PIEMONTE	Verbano-Cusio-Ossola	VARZO	0,000044216437
PIEMONTE	Verbano-Cusio-Ossola	VERBANIA	0,000639680180
PIEMONTE	Verbano-Cusio-Ossola	VIGANELLA	0,000021709746
PIEMONTE	Verbano-Cusio-Ossola	VIGNONE	0,000033792767
PIEMONTE	Verbano-Cusio-Ossola	VILLADOSSOLA	0,000179332868
PIEMONTE	Verbano-Cusio-Ossola	VILLETTE	0,000018468083
PIEMONTE	Verbano-Cusio-Ossola	VOGOGNA	0,000045763509
PIEMONTE	Vercelli	ALAGNA VALSESIA	0,000026647000




Regione	Provincia	Comune	Coefficiente di riparto relativo al Fabbisogno Standard
PIEMONTE	Vercelli	ALBANO VERCELLESE	0,000022643736
PIEMONTE	Vercelli	ALICE CASTELLO	0,000076899830
PIEMONTE	Vercelli	ARBORIO	0,000047069880
PIEMONTE	Vercelli	ASIGLIANO VERCELLESE	0,000048629096
PIEMONTE	Vercelli	BALMUCCIA	0,000017934135
PIEMONTE	Vercelli	BALOCCHO	0,000022686025
PIEMONTE	Vercelli	BIANZE'	0,000072727944
PIEMONTE	Vercelli	BOCCIOLETO	0,000022069052
PIEMONTE	Vercelli	BORGO D'ALE	0,000087510302
PIEMONTE	Vercelli	BORGO VERCELLI	0,000052943930
PIEMONTE	Vercelli	BORGOSIESA	0,000280596007
PIEMONTE	Vercelli	BREIA	0,000020955568
PIEMONTE	Vercelli	BURONZO	0,000037573182
PIEMONTE	Vercelli	CAMPERTOGNO	0,000021414284
PIEMONTE	Vercelli	CARCOFORO	0,000014347308
PIEMONTE	Vercelli	CARESANA	0,000041642188
PIEMONTE	Vercelli	CARESANABLOT'	0,000035334780
PIEMONTE	Vercelli	CARISIO	0,000037354305
PIEMONTE	Vercelli	CASANOVA EL VO	0,000021967557
PIEMONTE	Vercelli	CELLIO	0,000030931632
PIEMONTE	Vercelli	CERVATTO	0,000009310893
PIEMONTE	Vercelli	CIGLIANO	0,000118860286
PIEMONTE	Vercelli	CIVIASCO	0,000022343321
PIEMONTE	Vercelli	COLLOBIANO	0,000017582324
PIEMONTE	Vercelli	COSTANZANA	0,000035337735
PIEMONTE	Vercelli	CRAVAGLIANA	0,000023745580
PIEMONTE	Vercelli	CRESCENTINO	0,000183751999
PIEMONTE	Vercelli	CROVA	0,000024306723
PIEMONTE	Vercelli	DESANA	0,000042620934
PIEMONTE	Vercelli	FOBELLO	0,000021685729
PIEMONTE	Vercelli	FONTANETTO PO	0,000041247793
PIEMONTE	Vercelli	FORMIGLIANA	0,000024353166
PIEMONTE	Vercelli	GATTINARA	0,000167292704
PIEMONTE	Vercelli	GHISLARENCO	0,000027917639
PIEMONTE	Vercelli	GREGGIO	0,000023161318
PIEMONTE	Vercelli	GUARDABOSONE	0,000023908750




Regione	Provincia	Comune	Coefficiente di riparto relativo al Fabbisogno Standard
PIEMONTE	Vercelli	LAMPORO	0,000026644670
PIEMONTE	Vercelli	LENTA	0,000028276406
PIEMONTE	Vercelli	LIGNANA	0,000029990810
PIEMONTE	Vercelli	LIVORNO FERRARIS	0,000100137494
PIEMONTE	Vercelli	LOZZOLO	0,000036090580
PIEMONTE	Vercelli	MOLLIA	0,000017762699
PIEMONTE	Vercelli	MONCRIVELLO	0,000047882421
PIEMONTE	Vercelli	MOTTA DE' CONTI	0,000034463763
PIEMONTE	Vercelli	OLCENENGO	0,000033527796
PIEMONTE	Vercelli	OLDENICO	0,000021588379
PIEMONTE	Vercelli	PALAZZOLO VERCELLESE	0,000043236146
PIEMONTE	Vercelli	PERTENGO	0,000022354324
PIEMONTE	Vercelli	PEZZANA	0,000039000758
PIEMONTE	Vercelli	PILA	0,000019377703
PIEMONTE	Vercelli	PIODE	0,000021170728
PIEMONTE	Vercelli	POSTUA	0,000030219512
PIEMONTE	Vercelli	PRAROLO	0,000031250224
PIEMONTE	Vercelli	QUARONA	0,000096628178
PIEMONTE	Vercelli	QUINTO VERCELLESE	0,000022846197
PIEMONTE	Vercelli	RASSA	0,000013552566
PIEMONTE	Vercelli	RIMA SAN GIUSEPPE	0,000011836529
PIEMONTE	Vercelli	RIMASCO	0,000018408602
PIEMONTE	Vercelli	RIMELLA	0,000019068112
PIEMONTE	Vercelli	RIVA VALDOBBIÀ	0,000020398845
PIEMONTE	Vercelli	RIVE	0,000025410831
PIEMONTE	Vercelli	ROASIO	0,000076250427
PIEMONTE	Vercelli	RONSECCO	0,000028672077
PIEMONTE	Vercelli	ROSSA	0,000020208723
PIEMONTE	Vercelli	ROVASENDA	0,000040026310
PIEMONTE	Vercelli	SABBIA	0,000012383694
PIEMONTE	Vercelli	SALASCO	0,000019640182
PIEMONTE	Vercelli	SALI VERCELLESE	0,000018037423
PIEMONTE	Vercelli	SALUGGIA	0,000103840564
PIEMONTE	Vercelli	SAN GERMANO VERCELLESE	0,000049586960
PIEMONTE	Vercelli	SAN GIACOMO VERCELLESE	0,000022794448
PIEMONTE	Vercelli	SANTHIA'	0,000226925526



Regione	Provincia	Comune	Coefficiente di riparto relativo al Fabbisogno Standard
PIEMONTE	Vercelli	SCOPA	0,000021858413
PIEMONTE	Vercelli	SCOPELLO	0,000026217456
PIEMONTE	Vercelli	SERRAVALLE SESIA	0,000120656394
PIEMONTE	Vercelli	STROPPIANA	0,000039131758
PIEMONTE	Vercelli	TRICERRO	0,000031341137
PIEMONTE	Vercelli	TRINO	0,000211119490
PIEMONTE	Vercelli	TRONZANO VERCELLESE	0,000069772178
PIEMONTE	Vercelli	VALDUGGIA	0,000055250427
PIEMONTE	Vercelli	VARALLO	0,000182782361
PIEMONTE	Vercelli	VERCELLI	0,001004106126
PIEMONTE	Vercelli	VILLARBOIT	0,000028905615
PIEMONTE	Vercelli	VILLATA	0,000049661351
PIEMONTE	Vercelli	VOCCA	0,000019364034
PUGLIA	Bari	ACQUAVIVA DELLE FONTI	0,000387075630
PUGLIA	Bari	ADELFA	0,000220446147
PUGLIA	Bari	ALBEROBELLO	0,000218961227
PUGLIA	Bari	ALTAMURA	0,000604784796
PUGLIA	Bari	BARI	0,006517236172
PUGLIA	Bari	BINETTO	0,000041847863
PUGLIA	Bari	BITETTO	0,000168675010
PUGLIA	Bari	BITONTO	0,000796666852
PUGLIA	Bari	BITRITTO	0,000124271494
PUGLIA	Bari	CAPURSO	0,000158554350
PUGLIA	Bari	CASAMASSIMA	0,000329626889
PUGLIA	Bari	CASSANO DELLE MURGE	0,000283559029
PUGLIA	Bari	CASTELLANA GROTTE	0,000378596150
PUGLIA	Bari	CELLAMARE	0,000090500515
PUGLIA	Bari	CONVERSANO	0,000391408546
PUGLIA	Bari	CORATO	0,000622273060
PUGLIA	Bari	GIOIA DEL COLLE	0,000326829292
PUGLIA	Bari	GIOVINAZZO	0,000333035806
PUGLIA	Bari	GRAVINA IN PUGLIA	0,000642966579
PUGLIA	Bari	GRUMO APPULA	0,000212961288
PUGLIA	Bari	LOCOROTONDO	0,000272148375
PUGLIA	Bari	MODUGNO	0,000481145532
PUGLIA	Bari	MOLA DI BARI	0,000389277176




Regione	Provincia	Comune	Coefficiente di riparto relativo al Fabbisogno Standard
PUGLIA	Bari	MOLFETTA	0,000924818365
PUGLIA	Bari	MONOPOLI	0,000641984822
PUGLIA	Bari	NOCI	0,000297505299
PUGLIA	Bari	NOICATTARO	0,000265421026
PUGLIA	Bari	PALO DEL COLLE	0,000298929201
PUGLIA	Bari	POGGIORSINI	0,000044729771
PUGLIA	Bari	POLIGNANO A MARE	0,000320540477
PUGLIA	Bari	PUTIGNANO	0,000391352290
PUGLIA	Bari	RUTIGLIANO	0,000223253088
PUGLIA	Bari	RUVO DI PUGLIA	0,000568134105
PUGLIA	Bari	SAMMICHELE DI BARI	0,000155913996
PUGLIA	Bari	SANNICANDRO DI BARI	0,000163247165
PUGLIA	Bari	SANTERAMO IN COLLE	0,000432175280
PUGLIA	Bari	TERLIZZI	0,000360688136
PUGLIA	Bari	TORITTO	0,000147306662
PUGLIA	Bari	TRIGGIANO	0,000353249728
PUGLIA	Bari	TURI	0,000233374128
PUGLIA	Bari	VALENZANO	0,000251891298
PUGLIA	Barletta-Andria-Trani	ANDRIA	0,000906365912
PUGLIA	Barletta-Andria-Trani	BARLETTA	0,001129930942
PUGLIA	Barletta-Andria-Trani	BISCEGLIE	0,000704265272
PUGLIA	Barletta-Andria-Trani	CANOSA DI PUGLIA	0,000424696571
PUGLIA	Barletta-Andria-Trani	MARGHERITA DI SAVOIA	0,000176981217
PUGLIA	Barletta-Andria-Trani	MINERVINO MURGE	0,000204122658
PUGLIA	Barletta-Andria-Trani	SAN FERDINANDO DI PUGLIA	0,000213391618
PUGLIA	Barletta-Andria-Trani	SPINAZZOLA	0,000144723829
PUGLIA	Barletta-Andria-Trani	TRANI	0,000587126701
PUGLIA	Barletta-Andria-Trani	TRINITAPOLI	0,000208310043
PUGLIA	Brindisi	BRINDISI	0,001557814816
PUGLIA	Brindisi	CAROVIGNO	0,000302832087
PUGLIA	Brindisi	CEGLIE MESSAPICA	0,000326089481
PUGLIA	Brindisi	CELLINO SAN MARCO	0,000137925183
PUGLIA	Brindisi	CISTERNINO	0,000221901303
PUGLIA	Brindisi	ERCHIE	0,000096210833
PUGLIA	Brindisi	FASANO	0,000651130639
PUGLIA	Brindisi	FRANCAVILLA FONTANA	0,000482623855







Regione	Provincia	Comune	Coefficiente di riparto relativo al Fabbisogno Standard
PUGLIA	Brindisi	LATIANO	0,000250624951
PUGLIA	Brindisi	MESAGNE	0,000465098294
PUGLIA	Brindisi	ORIA	0,000258502824
PUGLIA	Brindisi	OSTUNI	0,000558870457
PUGLIA	Brindisi	SAN DONACI	0,000119322980
PUGLIA	Brindisi	SAN MICHELE SALENTINO	0,000117977708
PUGLIA	Brindisi	SAN PANCRAZIO SALENTINO	0,000151347219
PUGLIA	Brindisi	SAN PIETRO VERNOTICO	0,000240276129
PUGLIA	Brindisi	SAN VITO DEI NORMANNI	0,000281831940
PUGLIA	Brindisi	TORCHIAROLO	0,000067240263
PUGLIA	Brindisi	TORRE SANTA SUSANNA	0,000208541458
PUGLIA	Brindisi	VILLA CASTELLI	0,000153401044
PUGLIA	Foggia	ACCADIA	0,000074565850
PUGLIA	Foggia	ALBERONA	0,000042666326
PUGLIA	Foggia	ANZANO DI PUGLIA	0,000051748062
PUGLIA	Foggia	APRICENA	0,000277184444
PUGLIA	Foggia	ASCOLI SATRIANO	0,000093269705
PUGLIA	Foggia	BICCARI	0,000064948232
PUGLIA	Foggia	BOVINO	0,000114491297
PUGLIA	Foggia	CAGNANO VARANO	0,000137788379
PUGLIA	Foggia	CANDELA	0,000066201362
PUGLIA	Foggia	CARAPELLE	0,000079665398
PUGLIA	Foggia	CARLANTINO	0,000041181050
PUGLIA	Foggia	CARPINO	0,000109755250
PUGLIA	Foggia	CASALNUOVO MONTEROTARO	0,000050907777
PUGLIA	Foggia	CASALVECCHIO DI PUGLIA	0,000064144870
PUGLIA	Foggia	CASTELLUCCIO DEI SAURI	0,000052407115
PUGLIA	Foggia	CASTELLUCCIO VALMAGGIORE	0,000048496918
PUGLIA	Foggia	CASTELNUOVO DELLA DAUNIA	0,000046966395
PUGLIA	Foggia	CELENZA VALFORTORE	0,000063185549
PUGLIA	Foggia	CELLE DI SAN VITO	0,000020653663
PUGLIA	Foggia	CERIGNOLA	0,000578497397
PUGLIA	Foggia	CHIEUTI	0,000049212125
PUGLIA	Foggia	DELICETO	0,000081317486
PUGLIA	Foggia	FAETO	0,000030480106
PUGLIA	Foggia	FOGGIA	0,001917501258




Regione	Provincia	Comune	Coefficiente di riparto relativo al Fabbisogno Standard
PUGLIA	Foggia	ISCHITELLA	0,000092870983
PUGLIA	Foggia	ISOLE TREMITI	0,000028187068
PUGLIA	Foggia	LESINA	0,000129135852
PUGLIA	Foggia	LUCERA	0,000412796834
PUGLIA	Foggia	MANFREDONIA	0,000853792530
PUGLIA	Foggia	MATTINATA	0,000107792395
PUGLIA	Foggia	MONTE SANT'ANGELO	0,000232068403
PUGLIA	Foggia	MONTELEONE DI PUGLIA	0,000042294214
PUGLIA	Foggia	MOTTA MONTECORVINO	0,000038621799
PUGLIA	Foggia	ORDONA	0,000063491799
PUGLIA	Foggia	ORSARA DI PUGLIA	0,000080110038
PUGLIA	Foggia	ORTA NOVA	0,000206584356
PUGLIA	Foggia	PANNI	0,000038079254
PUGLIA	Foggia	PESCHICI	0,000068035376
PUGLIA	Foggia	PIETRAMONTECORVINO	0,000079832695
PUGLIA	Foggia	POGGIO IMPERIALE	0,000079307088
PUGLIA	Foggia	RIGNANO GARGANICO	0,000047778149
PUGLIA	Foggia	ROCCHETTA SANT'ANTONIO	0,000055416690
PUGLIA	Foggia	RODI GARGANICO	0,000065105408
PUGLIA	Foggia	ROSETO VALFORTORE	0,000044981581
PUGLIA	Foggia	SAN GIOVANNI ROTONDO	0,000281606077
PUGLIA	Foggia	SAN MARCO IN LAMIS	0,000199230072
PUGLIA	Foggia	SAN MARCO LA CATOLA	0,000041449661
PUGLIA	Foggia	SAN NICANDRO GARGANICO	0,000283493652
PUGLIA	Foggia	SAN PAOLO DI CIVITATE	0,000101161818
PUGLIA	Foggia	SAN SEVERO	0,000952132476
PUGLIA	Foggia	SANT'AGATA DI PUGLIA	0,000064365386
PUGLIA	Foggia	SERRACAPRIOLA	0,000086146747
PUGLIA	Foggia	STORNARA	0,000071811282
PUGLIA	Foggia	STORNARELLA	0,000088722854
PUGLIA	Foggia	TORREMAGGIORE	0,000306550862
PUGLIA	Foggia	TROIA	0,000173636130
PUGLIA	Foggia	VICO DEL GARGANO	0,000160681171
PUGLIA	Foggia	VIESTE	0,000196307711
PUGLIA	Foggia	VOLTURARA APPULA	0,000032740920
PUGLIA	Foggia	VOLTURINO	0,000058695099



Regione	Provincia	Comune	Coefficiente di riparto relativo al Fabbisogno Standard
PUGLIA	Foggia	ZAPPONETA	0,000056654373
PUGLIA	Lecce	ACQUARICA DEL CAPO	0,000106765697
PUGLIA	Lecce	ALESSANO	0,000111854979
PUGLIA	Lecce	ALEZIO	0,000093373290
PUGLIA	Lecce	ALLISTE	0,000111374121
PUGLIA	Lecce	ANDRANO	0,000109144737
PUGLIA	Lecce	ARADEO	0,000163986795
PUGLIA	Lecce	ARNESANO	0,000066801288
PUGLIA	Lecce	BAGNOLO DEL SALENTO	0,000043765628
PUGLIA	Lecce	BOTRUGNO	0,000074344309
PUGLIA	Lecce	CALIMERA	0,000143662970
PUGLIA	Lecce	CAMPI SALENTINA	0,000199834140
PUGLIA	Lecce	CANNOLE	0,000052882242
PUGLIA	Lecce	CAPRARICA DI LECCE	0,000073735312
PUGLIA	Lecce	CARMIANO	0,000223148545
PUGLIA	Lecce	CARPIGNANO SALENTINO	0,000067979525
PUGLIA	Lecce	CASARANO	0,000405610865
PUGLIA	Lecce	CASTRI DI LECCE	0,000058345491
PUGLIA	Lecce	CASTRIGNANO DE' GRECI	0,000078237000
PUGLIA	Lecce	CASTRIGNANO DEL CAPO	0,000121226747
PUGLIA	Lecce	CASTRO	0,000076282523
PUGLIA	Lecce	CAVALLINO	0,000205475769
PUGLIA	Lecce	COLLEPASSO	0,000150290834
PUGLIA	Lecce	COPERTINO	0,000396470480
PUGLIA	Lecce	CORIGLIANO D'OTRANTO	0,000084939850
PUGLIA	Lecce	CORSANO	0,000118034598
PUGLIA	Lecce	CURSI	0,000073653361
PUGLIA	Lecce	CUTROFIANO	0,000165844063
PUGLIA	Lecce	DISO	0,000077264963
PUGLIA	Lecce	GAGLIANO DEL CAPO	0,000077199783
PUGLIA	Lecce	GALATINA	0,000376663103
PUGLIA	Lecce	GALATONE	0,000221848040
PUGLIA	Lecce	GALLIPOLI	0,000319802250
PUGLIA	Lecce	GIUGGIANELLO	0,000038617294
PUGLIA	Lecce	GIURDIGNANO	0,000037341781
PUGLIA	Lecce	GUAGNANO	0,000109327344




Regione	Provincia	Comune	Coefficiente di riparto relativo al Fabbisogno Standard
PUGLIA	Lecce	LECCE	0,001753851175
PUGLIA	Lecce	LEQUILE	0,000136620193
PUGLIA	Lecce	LEVERANO	0,000242819227
PUGLIA	Lecce	LIZZANELLO	0,000169112404
PUGLIA	Lecce	MAGLIE	0,000232278011
PUGLIA	Lecce	MARTANO	0,000171434727
PUGLIA	Lecce	MARTIGNANO	0,000046953781
PUGLIA	Lecce	MATINO	0,000186936142
PUGLIA	Lecce	MELENDUGNO	0,000137217190
PUGLIA	Lecce	MELISSANO	0,000135785913
PUGLIA	Lecce	MELPIGNANO	0,000062847106
PUGLIA	Lecce	MIGGIANO	0,000086635517
PUGLIA	Lecce	MINERVINO DI LECCE	0,000085979597
PUGLIA	Lecce	MONTERONI DI LECCE	0,000204118644
PUGLIA	Lecce	MONTESANO SALENTINO	0,000047965433
PUGLIA	Lecce	MORCIANO DI LEUCA	0,000085851203
PUGLIA	Lecce	MURO LECCESE	0,000098167112
PUGLIA	Lecce	NARDO'	0,000514037079
PUGLIA	Lecce	NEVIANO	0,000113455306
PUGLIA	Lecce	NOCIGLIA	0,000044889796
PUGLIA	Lecce	NOVOLI	0,000163084384
PUGLIA	Lecce	ORTELLE	0,000064285976
PUGLIA	Lecce	OTRANTO	0,000076954479
PUGLIA	Lecce	PALMARIGGI	0,000039182713
PUGLIA	Lecce	PARABITA	0,000156456496
PUGLIA	Lecce	PATU'	0,000048078048
PUGLIA	Lecce	POGGIARDO	0,000104571453
PUGLIA	Lecce	PORTO CESAREO	0,000112989831
PUGLIA	Lecce	PRESICCE	0,000114489873
PUGLIA	Lecce	RACALE	0,000210944692
PUGLIA	Lecce	RUFFANO	0,000187343572
PUGLIA	Lecce	SALICE SALENTINO	0,000150505454
PUGLIA	Lecce	SALVE	0,000125965495
PUGLIA	Lecce	SAN CASSIANO	0,000068832479
PUGLIA	Lecce	SAN CESARIO DI LECCE	0,000129812052
PUGLIA	Lecce	SAN DONATO DI LECCE	0,000114071743




Regione	Provincia	Comune	Coefficiente di riparto relativo al Fabbisogno Standard
PUGLIA	Lecce	SAN PIETRO IN LAMA	0,000056520324
PUGLIA	Lecce	SANARICA	0,000042206106
PUGLIA	Lecce	SANNICOLA	0,000133127973
PUGLIA	Lecce	SANTA CESAREA TERME	0,000079675579
PUGLIA	Lecce	SCORRANO	0,000101255844
PUGLIA	Lecce	SECLI'	0,000040187604
PUGLIA	Lecce	SOGLIANO CAVOUR	0,000095840264
PUGLIA	Lecce	SOLETO	0,000116912679
PUGLIA	Lecce	SPECCHIA	0,000107143635
PUGLIA	Lecce	SPONGANO	0,000089386436
PUGLIA	Lecce	SQUINZANO	0,000229375265
PUGLIA	Lecce	STERNATIA	0,000058719138
PUGLIA	Lecce	SUPERSANO	0,000076685689
PUGLIA	Lecce	SURANO	0,000047176143
PUGLIA	Lecce	SURBO	0,000164873249
PUGLIA	Lecce	TAURISANO	0,000124779437
PUGLIA	Lecce	TAVIANO	0,000212470789
PUGLIA	Lecce	TIGGIANO	0,000055107816
PUGLIA	Lecce	TREPUZZI	0,000251454939
PUGLIA	Lecce	TRICASE	0,000259950083
PUGLIA	Lecce	TUGLIE	0,000120595571
PUGLIA	Lecce	UGENTO	0,000139094388
PUGLIA	Lecce	UGGIANO LA CHIESA	0,000086630444
PUGLIA	Lecce	VEGLIE	0,000235690451
PUGLIA	Lecce	VERNOLE	0,000092868392
PUGLIA	Lecce	ZOLLINO	0,000092319902
PUGLIA	Taranto	AVETRANA	0,000133665138
PUGLIA	Taranto	CAROSINO	0,000144379158
PUGLIA	Taranto	CASTELLANETA	0,000218956578
PUGLIA	Taranto	CRISPIANO	0,000168554996
PUGLIA	Taranto	FAGGIANO	0,000071418011
PUGLIA	Taranto	FRAGAGNANO	0,000101838793
PUGLIA	Taranto	GINOSA	0,000348638755
PUGLIA	Taranto	GROTTAGLIE	0,000441088962
PUGLIA	Taranto	LATERZA	0,000225429089
PUGLIA	Taranto	LEPORANO	0,000134100349




Regione	Provincia	Comune	Coefficiente di riparto relativo al Fabbisogno Standard
PUGLIA	Taranto	LIZZANO	0,000156924652
PUGLIA	Taranto	MANDURIA	0,000438951364
PUGLIA	Taranto	MARTINA FRANCA	0,000857062667
PUGLIA	Taranto	MARUGGIO	0,000127653058
PUGLIA	Taranto	MASSAFRA	0,000492518075
PUGLIA	Taranto	MONTEIASI	0,000129972871
PUGLIA	Taranto	MONTEMESOLA	0,000092524952
PUGLIA	Taranto	MONTEPARANO	0,000052664403
PUGLIA	Taranto	MOTTOLA	0,000236541961
PUGLIA	Taranto	PALAGIANELLO	0,000158879904
PUGLIA	Taranto	PALAGIANO	0,000247557486
PUGLIA	Taranto	PULSANO	0,000141872596
PUGLIA	Taranto	ROCCAFORZATA	0,000045874928
PUGLIA	Taranto	SAN GIORGIO IONICO	0,000187690143
PUGLIA	Taranto	SAN MARZANO DI SAN GIUSEPPE	0,000149469914
PUGLIA	Taranto	SAVA	0,000265066280
PUGLIA	Taranto	STATTE	0,000161536540
PUGLIA	Taranto	TARANTO	0,004062555013
PUGLIA	Taranto	TORRICELLA	0,000075251718
TOSCANA	Arezzo	ANGHIARI	0,000129764162
TOSCANA	Arezzo	AREZZO	0,002064313191
TOSCANA	Arezzo	BADIA TEDALDA	0,000045642608
TOSCANA	Arezzo	BIBBIENA	0,000232409599
TOSCANA	Arezzo	BUCINE	0,000135640253
TOSCANA	Arezzo	CAPOLONA	0,000127610586
TOSCANA	Arezzo	CAPRESE MICHELANGELO	0,000050250892
TOSCANA	Arezzo	CASTEL FOCOGNANO	0,000081088798
TOSCANA	Arezzo	CASTEL SAN NICCOLO'	0,000084066508
TOSCANA	Arezzo	CASTELFRANCO DI SOPRA	0,000070439205
TOSCANA	Arezzo	CASTIGLION FIBOCCHI	0,000056756321
TOSCANA	Arezzo	CASTIGLION FIORENTINO	0,000229211907
TOSCANA	Arezzo	CAVRIGLIA	0,000173742082
TOSCANA	Arezzo	CHITIGNANO	0,000040056643
TOSCANA	Arezzo	CHIUSI DELLA VERNA	0,000053217459
TOSCANA	Arezzo	CIVITELLA IN VAL DI CHIANA	0,000160125930
TOSCANA	Arezzo	CORTONA	0,000331726887



Regione	Provincia	Comune	Coefficiente di riparto relativo al Fabbisogno Standard
TOSCANA	Arezzo	FOIANO DELLA CHIANA	0,000217328117
TOSCANA	Arezzo	LATERINA	0,000090131087
TOSCANA	Arezzo	LORO CIUFFENNA	0,000142638351
TOSCANA	Arezzo	LUCIGNANO	0,000059865533
TOSCANA	Arezzo	MARCIANO DELLA CHIANA	0,000053081014
TOSCANA	Arezzo	MONTE SAN SAVINO	0,000143526498
TOSCANA	Arezzo	MONTEMIGNAIO	0,000034379195
TOSCANA	Arezzo	MONTERCHI	0,000043622548
TOSCANA	Arezzo	MONTEVARCHI	0,000427592765
TOSCANA	Arezzo	ORTIGNANO RAGGIOLO	0,000042300777
TOSCANA	Arezzo	PERGINE VALDARNO	0,000072730689
TOSCANA	Arezzo	PIAN DI SCO	0,000124391494
TOSCANA	Arezzo	PIEVE SANTO STEFANO	0,000089308310
TOSCANA	Arezzo	POPPI	0,000151753736
TOSCANA	Arezzo	PRATOVECCHIO	0,000092280457
TOSCANA	Arezzo	SAN GIOVANNI VALDARNO	0,000383398725
TOSCANA	Arezzo	SANSEPOLCRO	0,000429317721
TOSCANA	Arezzo	SESTINO	0,000059408505
TOSCANA	Arezzo	STIA	0,000082143526
TOSCANA	Arezzo	SUBBIANO	0,000148790687
TOSCANA	Arezzo	TALLA	0,000040879137
TOSCANA	Arezzo	TERRANUOVA BRACCIOLINI	0,000220314939
TOSCANA	Firenze	BAGNO A RIPOLI	0,000470054530
TOSCANA	Firenze	BARBERINO DI MUGELLO	0,000184712090
TOSCANA	Firenze	BARBERINO VAL D'ELSA	0,000085267782
TOSCANA	Firenze	BORGO SAN LORENZO	0,000362019392
TOSCANA	Firenze	CALENZANO	0,000297615910
TOSCANA	Firenze	CAMPI BISENZIO	0,000622896563
TOSCANA	Firenze	CAPRAIA E LIMITE	0,000147397362
TOSCANA	Firenze	CASTELFIORENTINO	0,000479497406
TOSCANA	Firenze	CERRETO GUIDI	0,000163993751
TOSCANA	Firenze	CERTALDO	0,000378872855
TOSCANA	Firenze	DICOMANO	0,000134176615
TOSCANA	Firenze	EMPOLI	0,000873462353
TOSCANA	Firenze	FIESOLE	0,000319498512
TOSCANA	Firenze	FIGLINE VALDARNO	0,000395874417




Regione	Provincia	Comune	Coefficiente di riparto relativo al Fabbisogno Standard
TOSCANA	Firenze	FIRENZE	0,008106556564
TOSCANA	Firenze	FIRENZUOLA	0,000116053780
TOSCANA	Firenze	FUCECCHIO	0,000383772093
TOSCANA	Firenze	GAMBASSI TERME	0,000097801301
TOSCANA	Firenze	GREVE IN CHIANTI	0,000251968307
TOSCANA	Firenze	IMPRUNETA	0,000263770166
TOSCANA	Firenze	INCISA IN VAL D'ARNO	0,000143044282
TOSCANA	Firenze	LASTRA A SIGNA	0,000432098794
TOSCANA	Firenze	LONDA	0,000050450503
TOSCANA	Firenze	MARRADI	0,000097683009
TOSCANA	Firenze	MONTAIONE	0,000096186879
TOSCANA	Firenze	MONTELUPO FIORENTINO	0,000255382447
TOSCANA	Firenze	MONTEPERTOLI	0,000223404621
TOSCANA	Firenze	PALAZZUOLO SUL SENIO	0,000046389107
TOSCANA	Firenze	PELAGO	0,000151531020
TOSCANA	Firenze	PONTASSIEVE	0,000424293359
TOSCANA	Firenze	REGGELLO	0,000306398359
TOSCANA	Firenze	RIGNANO SULL'ARNO	0,000120910368
TOSCANA	Firenze	RUFINA	0,000165390285
TOSCANA	Firenze	SAN CASCIANO IN VAL DI PESA	0,000312629300
TOSCANA	Firenze	SAN GODENZO	0,000049323236
TOSCANA	Firenze	SAN PIERO A SIEVE	0,000091060551
TOSCANA	Firenze	SCANDICCI	0,001092863331
TOSCANA	Firenze	SCARPERIA	0,000141499565
TOSCANA	Firenze	SESTO FIORENTINO	0,000835742317
TOSCANA	Firenze	SIGNA	0,000311568248
TOSCANA	Firenze	TAVARNELLE VAL DI PESA	0,000136761167
TOSCANA	Firenze	VAGLIA	0,000097425554
TOSCANA	Firenze	VICCHIO	0,000154622322
TOSCANA	Firenze	VINCI	0,000252162166
TOSCANA	Grosseto	ARCIDOSO	0,000117242920
TOSCANA	Grosseto	CAMPAGNATICO	0,000060966971
TOSCANA	Grosseto	CAPALBIO	0,000085823463
TOSCANA	Grosseto	CASTEL DEL PIANO	0,000116843878
TOSCANA	Grosseto	CASTELL'AZZARA	0,000065262827
TOSCANA	Grosseto	CASTIGLIONE DELLA PESCAIA	0,000159781252






Regione	Provincia	Comune	Coefficiente di riparto relativo al Fabbisogno Standard
TOSCANA	Grosseto	CINIGIANO	0,000107970697
TOSCANA	Grosseto	CIVITELLA PAGANICO	0,000071472810
TOSCANA	Grosseto	FOLLONICA	0,000444724590
TOSCANA	Grosseto	GAVORRANO	0,000233128693
TOSCANA	Grosseto	GROSSETO	0,001471275350
TOSCANA	Grosseto	ISOLA DEL GIGLIO	0,000047396889
TOSCANA	Grosseto	MAGLIANO IN TOSCANA	0,000139814280
TOSCANA	Grosseto	MANCIANO	0,000210571600
TOSCANA	Grosseto	MASSA MARITTIMA	0,000209931917
TOSCANA	Grosseto	MONTE ARGENTARIO	0,000308569228
TOSCANA	Grosseto	MONTEROTONDO MARITTIMO	0,000049725146
TOSCANA	Grosseto	MONTIERI	0,000053726162
TOSCANA	Grosseto	ORBETELLO	0,000333138020
TOSCANA	Grosseto	PITIGLIANO	0,000109904794
TOSCANA	Grosseto	ROCCALBEGNA	0,000049089835
TOSCANA	Grosseto	ROCCASTRADA	0,000249868754
TOSCANA	Grosseto	SANTA FIORA	0,000091373182
TOSCANA	Grosseto	SCANSANO	0,000134262816
TOSCANA	Grosseto	SCARLINO	0,000081100604
TOSCANA	Grosseto	SEGGIANO	0,000044204121
TOSCANA	Grosseto	SEMPRONIANO	0,000055070056
TOSCANA	Grosseto	SORANO	0,000141334343
TOSCANA	Livorno	BIBBONA	0,000087452247
TOSCANA	Livorno	CAMPIGLIA MARITTIMA	0,000341396440
TOSCANA	Livorno	CAMPO NELL'ELBA	0,000119161469
TOSCANA	Livorno	CAPOLIVERI	0,000084297178
TOSCANA	Livorno	CAPRAIA ISOLA	0,000023919434
TOSCANA	Livorno	CASTAGNETO CARDUCCI	0,000171608345
TOSCANA	Livorno	CECINA	0,000529822685
TOSCANA	Livorno	COLLESALVETTI	0,000360157021
TOSCANA	Livorno	LIVORNO	0,002996163384
TOSCANA	Livorno	MARCIANA	0,000081350545
TOSCANA	Livorno	MARCIANA MARINA	0,000052269035
TOSCANA	Livorno	PIOMBINO	0,000685718154
TOSCANA	Livorno	PORTO AZZURRO	0,000078173329
TOSCANA	Livorno	PORTOFERRAIO	0,000262756052




Regione	Provincia	Comune	Coefficiente di riparto relativo al Fabbisogno Standard
TOSCANA	Livorno	RIO MARINA	0,000077486746
TOSCANA	Livorno	RIO NELL'ELBA	0,000041330544
TOSCANA	Livorno	ROSIGNANO MARITTIMO	0,000638094707
TOSCANA	Livorno	SAN VINCENZO	0,000195988759
TOSCANA	Livorno	SASSETTA	0,000030256506
TOSCANA	Livorno	SUVERETO	0,000070708868
TOSCANA	Lucca	ALTOPASCIO	0,000242282778
TOSCANA	Lucca	BAGNI DI LUCCA	0,000162444992
TOSCANA	Lucca	BARGA	0,000192703104
TOSCANA	Lucca	BORGO A MOZZANO	0,000155165386
TOSCANA	Lucca	CAMAIORE	0,000672407482
TOSCANA	Lucca	CAMPORGIANO	0,000083184681
TOSCANA	Lucca	CAPANNORI	0,000774946150
TOSCANA	Lucca	CAREGGINE	0,000032594903
TOSCANA	Lucca	CASTELNUOVO DI GARFAGNANA	0,000173973300
TOSCANA	Lucca	CASTIGLIONE DI GARFAGNANA	0,000062648685
TOSCANA	Lucca	COREGLIA ANTELMINELLI	0,000120407180
TOSCANA	Lucca	FABBRICHE DI VALLICO	0,000033945821
TOSCANA	Lucca	FORTE DEI MARMI	0,000240664706
TOSCANA	Lucca	FOSCIANDORA	0,000038233067
TOSCANA	Lucca	GALLICANO	0,000111363848
TOSCANA	Lucca	GIUNCUGNANO	0,000027409653
TOSCANA	Lucca	LUCCA	0,001567133501
TOSCANA	Lucca	MASSAROSA	0,000400776175
TOSCANA	Lucca	MINUCCIANO	0,000071112506
TOSCANA	Lucca	MOLAZZANA	0,000044924254
TOSCANA	Lucca	MONTECARLO	0,000091119584
TOSCANA	Lucca	PESCAGLIA	0,000094476476
TOSCANA	Lucca	PIAZZA AL SERCHIO	0,000065442043
TOSCANA	Lucca	PIETRASANTA	0,000633600738
TOSCANA	Lucca	PIEVE FOSCIANA	0,000087713707
TOSCANA	Lucca	PORCARI	0,000184797725
TOSCANA	Lucca	SAN ROMANO IN GARFAGNANA	0,000051620283
TOSCANA	Lucca	SERAVEZZA	0,000232541426
TOSCANA	Lucca	SILLANO	0,000033400514
TOSCANA	Lucca	STAZZEMA	0,000069969380




Regione	Provincia	Comune	Coefficiente di riparto relativo al Fabbisogno Standard
TOSCANA	Lucca	VAGLI SOTTO	0,000042152670
TOSCANA	Lucca	VERGEMOLI	0,000025960280
TOSCANA	Lucca	VIAREGGIO	0,001161953856
TOSCANA	Lucca	VILLA BASILICA	0,000055294287
TOSCANA	Lucca	VILLA COLLEMANDINA	0,000057474087
TOSCANA	Massa-Carrara	AULLA	0,000207354965
TOSCANA	Massa-Carrara	BAGNONE	0,000076508167
TOSCANA	Massa-Carrara	CARRARA	0,001428850571
TOSCANA	Massa-Carrara	CASOLA IN LUNIGIANA	0,000047506986
TOSCANA	Massa-Carrara	COMANO	0,000037097881
TOSCANA	Massa-Carrara	FILATTIERA	0,000079205008
TOSCANA	Massa-Carrara	FIVIZZANO	0,000264706609
TOSCANA	Massa-Carrara	FOSDINOVO	0,000116274575
TOSCANA	Massa-Carrara	LICCIANA NARDI	0,000120759111
TOSCANA	Massa-Carrara	MASSA	0,001202878031
TOSCANA	Massa-Carrara	MONTIGNOSO	0,000201366492
TOSCANA	Massa-Carrara	MULAZZO	0,000082652502
TOSCANA	Massa-Carrara	PODENZANA	0,000066043673
TOSCANA	Massa-Carrara	PONTREMOLI	0,000212491093
TOSCANA	Massa-Carrara	TRESANA	0,000060897634
TOSCANA	Massa-Carrara	VILLAFRANCA IN LUNIGIANA	0,000113342161
TOSCANA	Massa-Carrara	ZERI	0,000051805663
TOSCANA	Pisa	BIENTINA	0,000105286541
TOSCANA	Pisa	BUTI	0,000116785992
TOSCANA	Pisa	CALCI	0,000126204055
TOSCANA	Pisa	CALCINAIA	0,000158331927
TOSCANA	Pisa	CAPANOLI	0,000120121127
TOSCANA	Pisa	CASALE MARITTIMO	0,000037065972
TOSCANA	Pisa	CASCIANA TERME	0,000064850921
TOSCANA	Pisa	CASCINA	0,000574145533
TOSCANA	Pisa	CASTELFRANCO DI SOTTO	0,000179361165
TOSCANA	Pisa	CASTELLINA MARITTIMA	0,000064407076
TOSCANA	Pisa	CASTELNUOVO DI VAL DI CECINA	0,000056198808
TOSCANA	Pisa	CHIANNI	0,000055755864
TOSCANA	Pisa	CRESPINA	0,000110477690
TOSCANA	Pisa	FAUGLIA	0,000111448968




Regione	Provincia	Comune	Coefficiente di riparto relativo al Fabbisogno Standard
TOSCANA	Pisa	GUARDISTALLO	0,000040731127
TOSCANA	Pisa	LAJATICO	0,000045693562
TOSCANA	Pisa	LARI	0,000156731914
TOSCANA	Pisa	LORENZANA	0,000043436603
TOSCANA	Pisa	MONTECATINI VAL DI CECINA	0,000057679620
TOSCANA	Pisa	MONTESCUDAIO	0,000054366931
TOSCANA	Pisa	MONTEVERDI MARITTIMO	0,000032615088
TOSCANA	Pisa	MONTOPOLI IN VAL D'ARNO	0,000225414312
TOSCANA	Pisa	ORCIANO PISANO	0,000025338260
TOSCANA	Pisa	PALAIA	0,000115136582
TOSCANA	Pisa	PECCIOLI	0,000118413415
TOSCANA	Pisa	PISA	0,002249698629
TOSCANA	Pisa	POMARANCE	0,000161798586
TOSCANA	Pisa	PONSACCO	0,000244894302
TOSCANA	Pisa	PONTERERA	0,000607942655
TOSCANA	Pisa	RIPARBELLA	0,000053440982
TOSCANA	Pisa	SAN GIULIANO TERME	0,000503020890
TOSCANA	Pisa	SAN MINIATO	0,000499617063
TOSCANA	Pisa	SANTA CROCE SULL'ARNO	0,000281263542
TOSCANA	Pisa	SANTA LUCE	0,000046511439
TOSCANA	Pisa	SANTA MARIA A MONTE	0,000236782765
TOSCANA	Pisa	TERRICCIOLA	0,000098380051
TOSCANA	Pisa	VECCHIANO	0,000240870143
TOSCANA	Pisa	VICOPISANO	0,000143310558
TOSCANA	Pisa	VOLTERRA	0,000241065657
TOSCANA	Pistoia	ABETONE	0,000035015343
TOSCANA	Pistoia	AGLIANA	0,000327368415
TOSCANA	Pistoia	BUGGIANO	0,000184044641
TOSCANA	Pistoia	CHIESINA UZZANESE	0,000082855982
TOSCANA	Pistoia	CUTIGLIANO	0,000059280131
TOSCANA	Pistoia	LAMPORECCHIO	0,000140569517
TOSCANA	Pistoia	LARCIANO	0,000111840817
TOSCANA	Pistoia	MARLIANA	0,000099143160
TOSCANA	Pistoia	MASSA E COZZILE	0,000178324080
TOSCANA	Pistoia	MONSUMMANO TERME	0,000350505912
TOSCANA	Pistoia	MONTALE	0,000223872552




Regione	Provincia	Comune	Coefficiente di riparto relativo al Fabbisogno Standard
TOSCANA	Pistoia	MONTECATINI-TERME	0,000555597080
TOSCANA	Pistoia	PESCIA	0,000336713594
TOSCANA	Pistoia	PIEVE A NIEVOLE	0,000202389562
TOSCANA	Pistoia	PISTOIA	0,001779067655
TOSCANA	Pistoia	PITEGLIO	0,000061972986
TOSCANA	Pistoia	PONTE BUGGIANESE	0,000248625840
TOSCANA	Pistoia	QUARRATA	0,000284057188
TOSCANA	Pistoia	SAMBUCA PISTOIESE	0,000063618177
TOSCANA	Pistoia	SAN MARCELLO PISTOIESE	0,000187534666
TOSCANA	Pistoia	SERRAVALLE PISTOIESE	0,000251681687
TOSCANA	Pistoia	UZZANO	0,000113210746
TOSCANA	Prato	CANTAGALLO	0,000087254115
TOSCANA	Prato	CARMIGNANO	0,000244686599
TOSCANA	Prato	MONTEMURLO	0,000315990488
TOSCANA	Prato	POGGIO A CAIANO	0,000156034792
TOSCANA	Prato	PRATO	0,003196736649
TOSCANA	Prato	VAIANO	0,000205255636
TOSCANA	Prato	VERNIO	0,000162702127
TOSCANA	Siena	ABBADIA SAN SALVATORE	0,000161446738
TOSCANA	Siena	ASCIANO	0,000243535059
TOSCANA	Siena	BUONCONVENTO	0,000073067131
TOSCANA	Siena	CASOLE D'ELSA	0,000089347694
TOSCANA	Siena	CASTELLINA IN CHIANTI	0,000093417812
TOSCANA	Siena	CASTELNUOVO BERARDENGA	0,000171354891
TOSCANA	Siena	CASTIGLIONE D'ORCIA	0,000080908809
TOSCANA	Siena	CETONA	0,000076555487
TOSCANA	Siena	CHIANCIANO TERME	0,000203601660
TOSCANA	Siena	CHIUSDINO	0,000053822253
TOSCANA	Siena	CHIUSI	0,000207793255
TOSCANA	Siena	COLLE DI VAL D'ELSA	0,000445355357
TOSCANA	Siena	GAIOLE IN CHIANTI	0,000065441015
TOSCANA	Siena	MONTALCINO	0,000124897295
TOSCANA	Siena	MONTEPULCIANO	0,000331454426
TOSCANA	Siena	MONTERIGGIONI	0,000185797773
TOSCANA	Siena	MONTERONI D'ARBIA	0,000157751607
TOSCANA	Siena	MONTICIANO	0,000046525127




Regione	Provincia	Comune	Coefficiente di riparto relativo al Fabbisogno Standard
TOSCANA	Siena	MURLO	0,000063148939
TOSCANA	Siena	PIANCASTAGNAIO	0,000101521505
TOSCANA	Siena	PIENZA	0,000061645557
TOSCANA	Siena	POGGIBONSI	0,000559245805
TOSCANA	Siena	RADDA IN CHIANTI	0,000046693830
TOSCANA	Siena	RADICOFANI	0,000043364193
TOSCANA	Siena	RADICONDOLI	0,000036821635
TOSCANA	Siena	RAPOLANO TERME	0,000110197966
TOSCANA	Siena	SAN CASCIANO DEI BAGNI	0,000049413780
TOSCANA	Siena	SAN GIMIGNANO	0,000179412194
TOSCANA	Siena	SAN GIOVANNI D'ASSO	0,000040893239
TOSCANA	Siena	SAN QUIRICO D'ORCIA	0,000075182710
TOSCANA	Siena	SARTEANO	0,000113250943
TOSCANA	Siena	SIENA	0,001261895872
TOSCANA	Siena	SINALUNGA	0,000253446238
TOSCANA	Siena	SOVICILLE	0,000202088159
TOSCANA	Siena	TORRITA DI SIENA	0,000158262083
TOSCANA	Siena	TREQUANDA	0,000049882190
UMBRIA	Perugia	ASSISI	0,000677329006
UMBRIA	Perugia	BASTIA UMBRA	0,000399253823
UMBRIA	Perugia	BETTONA	0,000065356854
UMBRIA	Perugia	BEVAGNA	0,000120267504
UMBRIA	Perugia	CAMPELLO SUL CLITUNNO	0,000076686641
UMBRIA	Perugia	CANNARA	0,000089105272
UMBRIA	Perugia	CASCIA	0,000092206926
UMBRIA	Perugia	CASTEL RITALDI	0,000065057759
UMBRIA	Perugia	CASTIGLIONE DEL LAGO	0,000354083677
UMBRIA	Perugia	CERRETO DI SPOLETO	0,000043383388
UMBRIA	Perugia	CITERNA	0,000078581376
UMBRIA	Perugia	CITTA' DELLA PIEVE	0,000150056851
UMBRIA	Perugia	CITTA' DI CASTELLO	0,000704733185
UMBRIA	Perugia	COLLAZZONE	0,000081948252
UMBRIA	Perugia	CORCIANO	0,000349847502
UMBRIA	Perugia	COSTACCIARO	0,000048692764
UMBRIA	Perugia	DERUTA	0,000213008324
UMBRIA	Perugia	FOLIGNO	0,001106712045



Regione	Provincia	Comune	Coefficiente di riparto relativo al Fabbisogno Standard
UMBRIA	Perugia	FOSSATO DI VICO	0,000067350791
UMBRIA	Perugia	FRATTA TODINA	0,000050026609
UMBRIA	Perugia	GIANO DELL'UMBRIA	0,000099092239
UMBRIA	Perugia	GUALDO CATTANEO	0,000131440321
UMBRIA	Perugia	GUALDO TADINO	0,000359571605
UMBRIA	Perugia	GUBBIO	0,000552312449
UMBRIA	Perugia	LISCIANO NICCONE	0,000034199231
UMBRIA	Perugia	MAGIONE	0,000262533997
UMBRIA	Perugia	MARSCIANO	0,000349601434
UMBRIA	Perugia	MASSA MARTANA	0,000085505354
UMBRIA	Perugia	MONTE CASTELLO DI VIBIO	0,000055790155
UMBRIA	Perugia	MONTE SANTA MARIA TIBERINA	0,000036279165
UMBRIA	Perugia	MONTEFALCO	0,000156073945
UMBRIA	Perugia	MONTELEONE DI SPOLETO	0,000028407242
UMBRIA	Perugia	MONTONE	0,000044540149
UMBRIA	Perugia	NOCERA UMBRA	0,000149084284
UMBRIA	Perugia	NORCIA	0,000130283162
UMBRIA	Perugia	PACIANO	0,000035245583
UMBRIA	Perugia	PANICALE	0,000117465313
UMBRIA	Perugia	PASSIGNANO SUL TRASIMENO	0,000106836988
UMBRIA	Perugia	PERUGIA	0,003081418166
UMBRIA	Perugia	PIEGARO	0,000084821146
UMBRIA	Perugia	PIETRALUNGA	0,000062420867
UMBRIA	Perugia	POGGIODOMO	0,000020181457
UMBRIA	Perugia	PRECI	0,000035907019
UMBRIA	Perugia	SAN GIUSTINO	0,000204293413
UMBRIA	Perugia	SANT'ANATOLIA DI NARCO	0,000031424906
UMBRIA	Perugia	SCHEGGIA E PASCELUPO	0,000047996644
UMBRIA	Perugia	SCHEGGINO	0,000027032223
UMBRIA	Perugia	SELLANO	0,000045716113
UMBRIA	Perugia	SIGILLO	0,000063733935
UMBRIA	Perugia	SPELLO	0,000147159095
UMBRIA	Perugia	SPOLETO	0,000867009144
UMBRIA	Perugia	TODI	0,000377679509
UMBRIA	Perugia	TORGIANO	0,000130334877
UMBRIA	Perugia	TREVI	0,000109063493




Regione	Provincia	Comune	Coefficiente di riparto relativo al Fabbisogno Standard
UMBRIA	Perugia	TUORO SUL TRASIMENO	0,000101067212
UMBRIA	Perugia	UMBERTIDE	0,000296118445
UMBRIA	Perugia	VALFABBRICA	0,000074950568
UMBRIA	Perugia	VALLO DI NERA	0,000026050058
UMBRIA	Perugia	VALTOPINA	0,000053736895
UMBRIA	Terni	ACQUASPARTA	0,000137135260
UMBRIA	Terni	ALLERONA	0,000075038454
UMBRIA	Terni	ALVIANO	0,000044428477
UMBRIA	Terni	AMELIA	0,000284356277
UMBRIA	Terni	ARRONE	0,000080206954
UMBRIA	Terni	ATTIGLIANO	0,000062453264
UMBRIA	Terni	AVIGLIANO UMBRO	0,000088305125
UMBRIA	Terni	BASCHI	0,000085718645
UMBRIA	Terni	CALVI DELL'UMBRIA	0,000068015352
UMBRIA	Terni	CASTEL GIORGIO	0,000067366469
UMBRIA	Terni	CASTEL VISCARDO	0,000084181891
UMBRIA	Terni	FABRO	0,000069563631
UMBRIA	Terni	FERENTILLO	0,000059531408
UMBRIA	Terni	FICULLE	0,000059133074
UMBRIA	Terni	GIOVE	0,000055886078
UMBRIA	Terni	GUARDEA	0,000054761585
UMBRIA	Terni	LUGNANO IN TEVERINA	0,000046790466
UMBRIA	Terni	MONTICASTRILLI	0,000101127481
UMBRIA	Terni	MONTECCHIO	0,000065886972
UMBRIA	Terni	MONTFRANCO	0,000052000374
UMBRIA	Terni	MONTGABBIONE	0,000052514473
UMBRIA	Terni	MONTLEONE D'ORVIETO	0,000056856683
UMBRIA	Terni	NARNI	0,000377558696
UMBRIA	Terni	ORVIETO	0,000594490462
UMBRIA	Terni	OTRICOLI	0,000062508164
UMBRIA	Terni	PARRANO	0,000029848497
UMBRIA	Terni	PENNA IN TEVERINA	0,000042087808
UMBRIA	Terni	POLINO	0,000023755074
UMBRIA	Terni	PORANO	0,000048968472
UMBRIA	Terni	SAN GEMINI	0,000148711157
UMBRIA	Terni	SAN VENANZO	0,000059616495







Regione	Provincia	Comune	Coefficiente di riparto relativo al Fabbisogno Standard
UMBRIA	Terni	STRONCONE	0,000114765150
UMBRIA	Terni	TERNI	0,002262419115
VENETO	Belluno	AGORDO	0,000108385346
VENETO	Belluno	ALANO DI PIAVE	0,000061759941
VENETO	Belluno	ALLEGHE	0,000047617980
VENETO	Belluno	ARSIE'	0,000075022727
VENETO	Belluno	AURONZO DI CADORE	0,000124046168
VENETO	Belluno	BELLUNO	0,000763273015
VENETO	Belluno	BORCA DI CADORE	0,000033658739
VENETO	Belluno	CALALZO DI CADORE	0,000054993312
VENETO	Belluno	CANALE D'AGORDO	0,000040582688
VENETO	Belluno	CASTELLO LAVAZZO	0,000054489934
VENETO	Belluno	CENCENIGHE AGORDINO	0,000047339628
VENETO	Belluno	CESIOMAGGIORE	0,000084750401
VENETO	Belluno	CHIES D'ALPAGO	0,000043372859
VENETO	Belluno	CIBIANA DI CADORE	0,000027942440
VENETO	Belluno	COLLE SANTA LUCIA	0,000023314059
VENETO	Belluno	COMELICO SUPERIORE	0,000075670344
VENETO	Belluno	CORTINA D'AMPEZZO	0,000113095114
VENETO	Belluno	DANTA DI CADORE	0,000026195183
VENETO	Belluno	DOMEGGE DI CADORE	0,000067267370
VENETO	Belluno	FALCADE	0,000050539296
VENETO	Belluno	FARRA D'ALPAGO	0,000059427513
VENETO	Belluno	FELTRE	0,000366771759
VENETO	Belluno	FONZASO	0,000075006365
VENETO	Belluno	FORNO DI ZOLDO	0,000077044734
VENETO	Belluno	GOSALDO	0,000037787815
VENETO	Belluno	LA VALLE AGORDINA	0,000037209748
VENETO	Belluno	LAMON	0,000083671400
VENETO	Belluno	LENTIAI	0,000070073471
VENETO	Belluno	LIMANA	0,000117557919
VENETO	Belluno	LIVINALLONGO DEL COL DI LANA	0,000040794002
VENETO	Belluno	LONGARONE	0,000085023146
VENETO	Belluno	LORENZAGO DI CADORE	0,000026330063
VENETO	Belluno	LOZZO DI CADORE	0,000047728026
VENETO	Belluno	MEL	0,000119528880




Regione	Provincia	Comune	Coefficiente di riparto relativo al Fabbisogno Standard
VENETO	Belluno	OSPITALE DI CADORE	0,000023313183
VENETO	Belluno	PEDAVENA	0,000085683223
VENETO	Belluno	PERAROLO DI CADORE	0,000022987057
VENETO	Belluno	PIEVE D'ALPAGO	0,000048699727
VENETO	Belluno	PIEVE DI CADORE	0,000098572964
VENETO	Belluno	PONTE NELLE ALPI	0,000134415231
VENETO	Belluno	PUOS D'ALPAGO	0,000056563965
VENETO	Belluno	QUERO	0,000056475622
VENETO	Belluno	RIVAMONTE AGORDINO	0,000032065232
VENETO	Belluno	ROCCA PIETORE	0,000046043855
VENETO	Belluno	SAN GREGORIO NELLE ALPI	0,000040579929
VENETO	Belluno	SAN NICOLO' DI COMELICO	0,000023660039
VENETO	Belluno	SAN PIETRO DI CADORE	0,000049384446
VENETO	Belluno	SAN TOMASO AGORDINO	0,000030897914
VENETO	Belluno	SAN VITO DI CADORE	0,000047391920
VENETO	Belluno	SANTA GIUSTINA	0,000105102199
VENETO	Belluno	SANTO STEFANO DI CADORE	0,000082676495
VENETO	Belluno	SAPPADA	0,000044454767
VENETO	Belluno	SEDICO	0,000190502728
VENETO	Belluno	SELVA DI CADORE	0,000024862362
VENETO	Belluno	SEREN DEL GRAPPA	0,000064788457
VENETO	Belluno	SOSPIROLO	0,000072222626
VENETO	Belluno	SOVERZENE	0,000022542288
VENETO	Belluno	SOVRAMONTE	0,000053433887
VENETO	Belluno	TAIBON AGORDINO	0,000055135250
VENETO	Belluno	TAMBRE	0,000046493212
VENETO	Belluno	TRICHIANA	0,000161112995
VENETO	Belluno	VALLADA AGORDINA	0,000027723003
VENETO	Belluno	VALLE DI CADORE	0,000053592335
VENETO	Belluno	VAS	0,000029341611
VENETO	Belluno	VIGO DI CADORE	0,000048154459
VENETO	Belluno	VODO CADORE	0,000043157544
VENETO	Belluno	VOLTAGO AGORDINO	0,000039843849
VENETO	Belluno	ZOLDO ALTO	0,000036324744
VENETO	Belluno	ZOPPE' DI CADORE	0,000020835674
VENETO	Padova	ABANO TERME	0,000440637793



Regione	Provincia	Comune	Coefficiente di riparto relativo al Fabbisogno Standard
VENETO	Padova	AGNA	0,000079031489
VENETO	Padova	ALBIGNASEGO	0,000393149121
VENETO	Padova	ANGUILLARA VENETA	0,000096027559
VENETO	Padova	ARQUA' PETRARCA	0,000043476083
VENETO	Padova	ARRE	0,000052004438
VENETO	Padova	ARZERGRANDE	0,000083896736
VENETO	Padova	BAGNOLI DI SOPRA	0,000073593576
VENETO	Padova	BAONE	0,000069171210
VENETO	Padova	BARBONA	0,000026650511
VENETO	Padova	BATTAGLIA TERME	0,000084981911
VENETO	Padova	BOARA PISANI	0,000052873224
VENETO	Padova	BORGORICCO	0,000149588331
VENETO	Padova	BOVOLENTA	0,000079595973
VENETO	Padova	BRUGINE	0,000128662738
VENETO	Padova	CADONEGHE	0,000226531897
VENETO	Padova	CAMPO SAN MARTINO	0,000093673787
VENETO	Padova	CAMPODARSEGO	0,000201563343
VENETO	Padova	CAMPODORO	0,000059083231
VENETO	Padova	CAMPOSAMPIERO	0,000203347849
VENETO	Padova	CANDIANA	0,000065153741
VENETO	Padova	CARCERI	0,000045685035
VENETO	Padova	CARMIGNANO DI BRENTA	0,000121833509
VENETO	Padova	CARTURA	0,000100449900
VENETO	Padova	CASALE DI SCODOSIA	0,000091978110
VENETO	Padova	CASALSERUGO	0,000124282700
VENETO	Padova	CASTELBALDO	0,000044305474
VENETO	Padova	CERVARESE SANTA CROCE	0,000064386944
VENETO	Padova	CINTO EUGANEO	0,000036397162
VENETO	Padova	CITTADELLA	0,000270827563
VENETO	Padova	CODEVIGO	0,000137794671
VENETO	Padova	CONSELVE	0,000159667394
VENETO	Padova	CORREZZOLA	0,000078851880
VENETO	Padova	CURTAROLO	0,000111493195
VENETO	Padova	DUE CARRARE	0,000132086937
VENETO	Padova	ESTE	0,000305622216
VENETO	Padova	FONTANIVA	0,000110871537




Regione	Provincia	Comune	Coefficiente di riparto relativo al Fabbisogno Standard
VENETO	Padova	GALLIERA VENETA	0,000101689272
VENETO	Padova	GALZIGNANO TERME	0,000091295737
VENETO	Padova	GAZZO	0,000061075908
VENETO	Padova	GRANTORTO	0,000080786410
VENETO	Padova	GRANZE	0,000053619560
VENETO	Padova	LEGNARO	0,000137010880
VENETO	Padova	LIMENA	0,000135588023
VENETO	Padova	LOREGGIA	0,000112810071
VENETO	Padova	LOZZO ATESTINO	0,000070261711
VENETO	Padova	MASERA' DI PADOVA	0,000158293820
VENETO	Padova	MASI	0,000050343463
VENETO	Padova	MASSANZAGO	0,000101414759
VENETO	Padova	MEGLIADINO SAN FIDENZIO	0,000034965062
VENETO	Padova	MEGLIADINO SAN VITALE	0,000047917344
VENETO	Padova	MERLARA	0,000060611699
VENETO	Padova	MESTRINO	0,000188444169
VENETO	Padova	MONSELICE	0,000296562504
VENETO	Padova	MONTAGNANA	0,000176378105
VENETO	Padova	MONTEGROTTO TERME	0,000229436041
VENETO	Padova	NOVENTA PADOVANA	0,000181773953
VENETO	Padova	OSPEDALETTO EUGANEO	0,000089788628
VENETO	Padova	PADOVA	0,004197243030
VENETO	Padova	PERNUMIA	0,000069245030
VENETO	Padova	PIACENZA D'ADIGE	0,000051690842
VENETO	Padova	PIAZZOLA SUL BRENTA	0,000165463623
VENETO	Padova	PIOMBINO DESE	0,000149098533
VENETO	Padova	PIOVE DI SACCO	0,000414158744
VENETO	Padova	POLVERARA	0,000061007156
VENETO	Padova	PONSO	0,000048629649
VENETO	Padova	PONTE SAN NICOLO'	0,000161387451
VENETO	Padova	PONTELONGO	0,000095448817
VENETO	Padova	POZZONOVO	0,000111094846
VENETO	Padova	ROVOLON	0,000122124600
VENETO	Padova	RUBANO	0,000300964631
VENETO	Padova	SACCOLONGO	0,000084983429
VENETO	Padova	SALETTO	0,000052543436




Regione	Provincia	Comune	Coefficiente di riparto relativo al Fabbisogno Standard
VENETO	Padova	SAN GIORGIO DELLE PERTICHE	0,000157932845
VENETO	Padova	SAN GIORGIO IN BOSCO	0,000108915176
VENETO	Padova	SAN MARTINO DI LUPARI	0,000209374877
VENETO	Padova	SAN PIETRO IN GU	0,000078840243
VENETO	Padova	SAN PIETRO VIMINARIO	0,000059195976
VENETO	Padova	SANT'ANGELO DI PIOVE DI SACCO	0,000129723295
VENETO	Padova	SANT'ELENA	0,000053700083
VENETO	Padova	SANT'URBANO	0,000077637175
VENETO	Padova	SANTA GIUSTINA IN COLLE	0,000103076325
VENETO	Padova	SANTA MARGHERITA D'ADIGE	0,000040937922
VENETO	Padova	SAONARA	0,000177752342
VENETO	Padova	SELVAZZANO DENTRO	0,000389149065
VENETO	Padova	SOLESINO	0,000122364948
VENETO	Padova	STANGHELLA	0,000093153620
VENETO	Padova	TEOLO	0,000175173046
VENETO	Padova	TERRASSA PADOVANA	0,000052367369
VENETO	Padova	TOMBOLO	0,00009290108
VENETO	Padova	TORREGLIA	0,000125324829
VENETO	Padova	TREBASELEGHE	0,000152318762
VENETO	Padova	TRIBANO	0,000110379238
VENETO	Padova	URBANA	0,000051038849
VENETO	Padova	VEGGIANO	0,000066244063
VENETO	Padova	VESCOVANA	0,000042687436
VENETO	Padova	VIGHIZZOLO D'ESTE	0,000034402985
VENETO	Padova	VIGODARZERE	0,000182730356
VENETO	Padova	VIGONZA	0,000403934560
VENETO	Padova	VILLA DEL CONTE	0,000084609287
VENETO	Padova	VILLA ESTENSE	0,000057195190
VENETO	Padova	VILLAFRANCA PADOVANA	0,000145312327
VENETO	Padova	VILLANOVA DI CAMPOSAMPIERO	0,000082277490
VENETO	Padova	VO'	0,000079261299
VENETO	Rovigo	ADRIA	0,000392989982
VENETO	Rovigo	ARIANO NEL POLESINE	0,000157908543
VENETO	Rovigo	ARQUA' POLESINE	0,000063760325
VENETO	Rovigo	BADIA POLESINE	0,000194223831
VENETO	Rovigo	BAGNOLO DI PO	0,000045899437




Regione	Provincia	Comune	Coefficiente di riparto relativo al Fabbisogno Standard
VENETO	Rovigo	BERGANTINO	0,000059162292
VENETO	Rovigo	BOSARO	0,000049384279
VENETO	Rovigo	CALTO	0,000037662519
VENETO	Rovigo	CANARO	0,000061119052
VENETO	Rovigo	CANDA	0,000037779790
VENETO	Rovigo	CASTELGUGLIELMO	0,000049131393
VENETO	Rovigo	CASTELMASSA	0,000123611981
VENETO	Rovigo	CASTELNOVO BARIANO	0,000108439775
VENETO	Rovigo	CENESELLI	0,000052627438
VENETO	Rovigo	CEREGNANO	0,000093651632
VENETO	Rovigo	CORBOLA	0,000075436210
VENETO	Rovigo	COSTA DI ROVIGO	0,000062630651
VENETO	Rovigo	CRESPINO	0,000065282539
VENETO	Rovigo	FICAROLO	0,000077860317
VENETO	Rovigo	FIBSSO UMBERTIANO	0,000075176372
VENETO	Rovigo	FRASSINELLE POLESINE	0,000041395177
VENETO	Rovigo	FRATTA POLESINE	0,000055697417
VENETO	Rovigo	GAIBA	0,000041580294
VENETO	Rovigo	GAVELLO	0,000059540930
VENETO	Rovigo	GIACCIANO CON BARUCHELLA	0,000060661518
VENETO	Rovigo	GUARDA VENETA	0,000036655152
VENETO	Rovigo	LENDINARA	0,000227097010
VENETO	Rovigo	LOREO	0,000100140437
VENETO	Rovigo	LUSIA	0,000061832280
VENETO	Rovigo	MELARA	0,000059109342
VENETO	Rovigo	OCCHIOBELLO	0,000202684089
VENETO	Rovigo	PAPOZZE	0,000055380237
VENETO	Rovigo	PETTORAZZA GRIMANI	0,000048440066
VENETO	Rovigo	PINCARA	0,000039845010
VENETO	Rovigo	POLESELLA	0,000113099635
VENETO	Rovigo	PONTECCHIO POLESINE	0,000050317471
VENETO	Rovigo	PORTO TOLLE	0,000213988233
VENETO	Rovigo	PORTO VIRO	0,000388452202
VENETO	Rovigo	ROSOLINA	0,000145577897
VENETO	Rovigo	ROVIGO	0,001123971242
VENETO	Rovigo	SALARA	0,000042672170



Regione	Provincia	Comune	Coefficiente di riparto relativo al Fabbisogno Standard
VENETO	Rovigo	SAN BELLINO	0,000056743746
VENETO	Rovigo	SAN MARTINO DI VENEZZE	0,000084271239
VENETO	Rovigo	STIENTA	0,000085300243
VENETO	Rovigo	TAGLIO DI PO	0,000196371365
VENETO	Rovigo	TRECENTA	0,000076634790
VENETO	Rovigo	VILLADOSE	0,000095409397
VENETO	Rovigo	VILLAMARZANA	0,000037605828
VENETO	Rovigo	VILLANOVA DEL GHEBBO	0,000046542113
VENETO	Rovigo	VILLANOVA MARCHESANA	0,000040477642
VENETO	Treviso	ALTIVOLE	0,000111476718
VENETO	Treviso	ARCADE	0,000067798506
VENETO	Treviso	ASOLO	0,000172607456
VENETO	Treviso	BORSO DEL GRAPPA	0,000080058431
VENETO	Treviso	BREDA DI PIAVE	0,000124445837
VENETO	Treviso	CAERANO DI SAN MARCO	0,000102329808
VENETO	Treviso	CAPPELLA MAGGIORE	0,000114282516
VENETO	Treviso	CARBONERA	0,000160070011
VENETO	Treviso	CASALE SUL SILE	0,000178476174
VENETO	Treviso	CASIER	0,000149805546
VENETO	Treviso	CASTELCUCCO	0,000048174424
VENETO	Treviso	CASTELFRANCO VENETO	0,000627370720
VENETO	Treviso	CASTELLO DI GODEGO	0,000103809839
VENETO	Treviso	CAVASO DEL TOMBA	0,000063470367
VENETO	Treviso	CESSALTO	0,000083785444
VENETO	Treviso	CHIARANO	0,000074397160
VENETO	Treviso	CIMADOLMO	0,000068845643
VENETO	Treviso	CISON DI VALMARINO	0,000073106360
VENETO	Treviso	CODOGNE'	0,000086725039
VENETO	Treviso	COLLE UMBERTO	0,000097723645
VENETO	Treviso	CONEGLIANO	0,000744974491
VENETO	Treviso	CORDIGNANO	0,000139710463
VENETO	Treviso	CORNUDA	0,000135184886
VENETO	Treviso	CRESPANO DEL GRAPPA	0,000083164630
VENETO	Treviso	CROCETTA DEL MONTELLO	0,000097937404
VENETO	Treviso	FARRA DI SOLIGO	0,000159476338
VENETO	Treviso	FOLLINA	0,000101116383



Regione	Provincia	Comune	Coefficiente di riparto relativo al Fabbisogno Standard
VENETO	Treviso	FONTANELLE	0,000111316233
VENETO	Treviso	FONTE	0,000078128589
VENETO	Treviso	FREGONA	0,000078699953
VENETO	Treviso	GAIARINE	0,000111533031
VENETO	Treviso	GIAVERA DEL MONTELLO	0,000087427037
VENETO	Treviso	GODEGA DI SANT'URBANO	0,000099410838
VENETO	Treviso	GORGIO AL MONTICANO	0,000062234246
VENETO	Treviso	ISTRANA	0,000120691263
VENETO	Treviso	LORIA	0,000151097719
VENETO	Treviso	MANSUE'	0,000119080915
VENETO	Treviso	MARENO DI PIAVE	0,000183782756
VENETO	Treviso	MASER	0,000087722857
VENETO	Treviso	MASERADA SUL PIAVE	0,000173966169
VENETO	Treviso	MEDUNA DI LIVENZA	0,000075503873
VENETO	Treviso	MIANE	0,000069415107
VENETO	Treviso	MOGLIANO VENETO	0,000589385223
VENETO	Treviso	MONASTIER DI TREVISO	0,000071465620
VENETO	Treviso	MONFUMO	0,000045881492
VENETO	Treviso	MONTEBELLUNA	0,000432842307
VENETO	Treviso	MORGANO	0,000101135999
VENETO	Treviso	MORIAGO DELLA BATTAGLIA	0,000055166331
VENETO	Treviso	MOTTA DI LIVENZA	0,000193693993
VENETO	Treviso	NERVESIA DELLA BATTAGLIA	0,000121692109
VENETO	Treviso	ODERZO	0,000353973619
VENETO	Treviso	ORMELLE	0,000070761535
VENETO	Treviso	ORSAGO	0,000106287904
VENETO	Treviso	PADERNO DEL GRAPPA	0,000042057945
VENETO	Treviso	PAESE	0,000337469526
VENETO	Treviso	PEDEROBBA	0,000135232695
VENETO	Treviso	PIEVE DI SOLIGO	0,000209107826
VENETO	Treviso	PONTE DI PIAVE	0,000174262492
VENETO	Treviso	PONZANO VENETO	0,000196762656
VENETO	Treviso	PORTOBUFFOLE'	0,000031839976
VENETO	Treviso	POSSAGNO	0,000067668323
VENETO	Treviso	POVEGLIANO	0,000100508107
VENETO	Treviso	PREGANZIOL	0,000243611452







Regione	Provincia	Comune	Coefficiente di riparto relativo al Fabbisogno Standard
VENETO	Treviso	QUINTO DI TREVISO	0,000187433182
VENETO	Treviso	REFRONTOLO	0,000041069364
VENETO	Treviso	RESANA	0,000156757078
VENETO	Treviso	REVINE LAGO	0,000066565453
VENETO	Treviso	RIESE PIO X	0,000154652986
VENETO	Treviso	RONCADE	0,000242790339
VENETO	Treviso	SALGAREDA	0,000114996573
VENETO	Treviso	SAN BIAGIO DI CALLALTA	0,000257867206
VENETO	Treviso	SAN FIOR	0,000116000325
VENETO	Treviso	SAN PIETRO DI FELETTO	0,000092600474
VENETO	Treviso	SAN POLO DI PIAVE	0,000100615923
VENETO	Treviso	SAN VENDEMIANO	0,000169769251
VENETO	Treviso	SAN ZENONE DEGLI EZZELINI	0,000097051565
VENETO	Treviso	SANTA LUCIA DI PIAVE	0,000170481445
VENETO	Treviso	SARMEDE	0,000065260908
VENETO	Treviso	SEGUSINO	0,000049949070
VENETO	Treviso	SERNAGLIA DELLA BATTAGLIA	0,000134813073
VENETO	Treviso	SILEA	0,000167920187
VENETO	Treviso	SPRESIANO	0,000197404520
VENETO	Treviso	SUSEGANA	0,000219113799
VENETO	Treviso	TARZO	0,000119070422
VENETO	Treviso	TREVIGNANO	0,000161462120
VENETO	Treviso	TREVISO	0,001528840884
VENETO	Treviso	VALDOBBIADENE	0,000194466402
VENETO	Treviso	VAZZOLA	0,000130772127
VENETO	Treviso	VEDELAGO	0,000263840889
VENETO	Treviso	VIDOR	0,000074587742
VENETO	Treviso	VILLORBA	0,000280239648
VENETO	Treviso	VITTORIO VENETO	0,000619882943
VENETO	Treviso	VOLPAGO DEL MONTELLO	0,000167012163
VENETO	Treviso	ZENSON DI PIAVE	0,000050070469
VENETO	Treviso	ZERO BRANCO	0,000162028411
VENETO	Venezia	ANNONE VENETO	0,000078637577
VENETO	Venezia	CAMPAGNA LUPIA	0,000113196278
VENETO	Venezia	CAMPOLONGO MAGGIORE	0,000170867556
VENETO	Venezia	CAMPONOGARA	0,000154574685




Regione	Provincia	Comune	Coefficiente di riparto relativo al Fabbisogno Standard
VENETO	Venezia	CAORLE	0,000241906883
VENETO	Venezia	CAVALLINO TREPONTI	0,000261440333
VENETO	Venezia	CAVARZERE	0,000328599790
VENETO	Venezia	CEGGIA	0,000156749861
VENETO	Venezia	CHIOGGIA	0,000660641398
VENETO	Venezia	CINTO CAOMAGGIORE	0,000079698326
VENETO	Venezia	CONA	0,000063902824
VENETO	Venezia	CONCORDIA SAGITTARIA	0,000214822586
VENETO	Venezia	DOLO	0,000264241559
VENETO	Venezia	ERACLEA	0,000236732360
VENETO	Venezia	FIESSO D'ARTICO	0,000134050402
VENETO	Venezia	FOSSALTA DI PIAVE	0,000087564132
VENETO	Venezia	FOSSALTA DI PORTOGRUARO	0,000139769980
VENETO	Venezia	FOSSO'	0,000133932641
VENETO	Venezia	GRUARO	0,000097361812
VENETO	Venezia	IESOLO	0,000385062070
VENETO	Venezia	MARCON	0,000213308241
VENETO	Venezia	MARTELLAGO	0,000406602617
VENETO	Venezia	MEOLO	0,000100832222
VENETO	Venezia	MIRA	0,000687194066
VENETO	Venezia	MIRANO	0,000458352184
VENETO	Venezia	MUSILE DI PIAVE	0,000177595888
VENETO	Venezia	NOALE	0,000248755329
VENETO	Venezia	NOVENTA DI PIAVE	0,000128733831
VENETO	Venezia	PIANIGA	0,000162533337
VENETO	Venezia	PORTOGRUARO	0,000557895945
VENETO	Venezia	PRAMAGGIORE	0,000096441260
VENETO	Venezia	QUARTO D'ALTINO	0,000163900589
VENETO	Venezia	SALZANO	0,000227851470
VENETO	Venezia	SAN DONA' DI PIAVE	0,000544428044
VENETO	Venezia	SAN MICHELE AL TAGLIAMENTO	0,000251581093
VENETO	Venezia	SANTA MARIA DI SALA	0,000405987372
VENETO	Venezia	SANTO STINO DI LIVENZA	0,000226471249
VENETO	Venezia	SCORZE'	0,000309227456
VENETO	Venezia	SPINEA	0,000466715864
VENETO	Venezia	STRA	0,000155161524




Regione	Provincia	Comune	Coefficiente di riparto relativo al Fabbisogno Standard
VENETO	Venezia	TEGLIO VENETO	0,000056718599
VENETO	Venezia	TORRE DI MOSTO	0,000106844177
VENETO	Venezia	VENEZIA	0,006702219926
VENETO	Venezia	VIGONOVO	0,000179781231
VENETO	Verona	AFFI	0,000050482633
VENETO	Verona	ALBAREDO D'ADIGE	0,000099973330
VENETO	Verona	ANGIARI	0,000051032762
VENETO	Verona	ARCOLE	0,000136915369
VENETO	Verona	BADIA CALAVENA	0,000050067912
VENETO	Verona	BARDOLINO	0,000192447598
VENETO	Verona	BELFIORE	0,000073776246
VENETO	Verona	BEVILACQUA	0,000048324464
VENETO	Verona	BONAVIGO	0,000045709214
VENETO	Verona	BOSCHI SANT'ANNA	0,000035258400
VENETO	Verona	BOSCO CHIBSANUOVA	0,000075417346
VENETO	Verona	BOVOLONE	0,000251050492
VENETO	Verona	BRENTINO BELLUNO	0,000038784563
VENETO	Verona	BRENZONE	0,000064862787
VENETO	Verona	BUSSOLENGO	0,000292775145
VENETO	Verona	BUTTAPIETRA	0,000115385999
VENETO	Verona	CALDIERO	0,000137997233
VENETO	Verona	CAPRINO VERONESE	0,000177479136
VENETO	Verona	CASALEONE	0,000116777032
VENETO	Verona	CASTAGNARO	0,000071386258
VENETO	Verona	CASTEL D'AZZANO	0,000179345666
VENETO	Verona	CASTELNUOVO DEL GARDA	0,000185208474
VENETO	Verona	CAVAION VERONESE	0,000124664391
VENETO	Verona	CAZZANO DI TRAMIGNA	0,000046465064
VENETO	Verona	CEREA	0,000378073308
VENETO	Verona	CERRO VERONESE	0,000040527957
VENETO	Verona	COLOGNA VENETA	0,000189623314
VENETO	Verona	COLOGNOLA AI COLLI	0,000175882143
VENETO	Verona	CONCAMARISE	0,000032781656
VENETO	Verona	COSTERMANO	0,000094523796
VENETO	Verona	DOLCE'	0,000088159276
VENETO	Verona	ERBE'	0,000041908063



Regione	Provincia	Comune	Coefficiente di riparto relativo al Fabbisogno Standard
VENETO	Verona	ERBEZZO	0,000034497256
VENETO	Verona	FERRARA DI MONTE BALDO	0,000022366792
VENETO	Verona	FUMANE	0,000091270444
VENETO	Verona	GARDA	0,000101277104
VENETO	Verona	GAZZO VERONESE	0,000107036637
VENETO	Verona	GREZZANA	0,000180816033
VENETO	Verona	ILLASI	0,000132201511
VENETO	Verona	ISOLA DELLA SCALA	0,000190642593
VENETO	Verona	ISOLA RIZZA	0,000089694285
VENETO	Verona	LAVAGNO	0,000162371575
VENETO	Verona	LAZISE	0,000162480499
VENETO	Verona	LEGNAGO	0,000435104959
VENETO	Verona	MALCESINE	0,000094446397
VENETO	Verona	MARANO DI VALPOLICELLA	0,000072597883
VENETO	Verona	MEZZANE DI SOTTO	0,000040556605
VENETO	Verona	MINERBE	0,000102825009
VENETO	Verona	MONTECCHIA DI CROSARA	0,000079028307
VENETO	Verona	MONTEFORTE D'ALPONE	0,000140393009
VENETO	Verona	MOZZECANE	0,000074793713
VENETO	Verona	NEGRAR	0,000257231205
VENETO	Verona	NOGARA	0,000142770499
VENETO	Verona	NOGAROLE ROCCA	0,000065990471
VENETO	Verona	OPPEANO	0,000120999811
VENETO	Verona	PALU'	0,000038516437
VENETO	Verona	PASTRENGO	0,000060593257
VENETO	Verona	PESCANTINA	0,000228866413
VENETO	Verona	PESCHIERA DEL GARDA	0,000168753878
VENETO	Verona	POVEGLIANO VERONESE	0,000120605960
VENETO	Verona	PRESSANA	0,000050554270
VENETO	Verona	RIVOLI VERONESE	0,000053774445
VENETO	Verona	RONCA'	0,000081416406
VENETO	Verona	RONCO ALL'ADIGE	0,000151416690
VENETO	Verona	ROVERCHIARA	0,000072104725
VENETO	Verona	ROVERE' VERONESE	0,000043851523
VENETO	Verona	ROVEREDO DI GUA'	0,000041706808
VENETO	Verona	SALIZZOLE	0,000063634725



Regione	Provincia	Comune	Coefficiente di riparto relativo al Fabbisogno Standard
VENETO	Verona	SAN BONIFACIO	0,000366791482
VENETO	Verona	SAN GIOVANNI ILARIONE	0,000082490831
VENETO	Verona	SAN GIOVANNI LUPATOTO	0,000370125396
VENETO	Verona	SAN MARTINO BUON ALBERGO	0,000300838010
VENETO	Verona	SAN MAURO DI SALINE	0,000025561734
VENETO	Verona	SAN PIETRO DI MORUBIO	0,000065590289
VENETO	Verona	SAN PIETRO IN CARIANO	0,000264222860
VENETO	Verona	SAN ZENO DI MONTAGNA	0,000050298120
VENETO	Verona	SANGUINETTO	0,000088080590
VENETO	Verona	SANT'AMBROGIO DI VALPOLICELLA	0,000226611078
VENETO	Verona	SANT'ANNA D'ALFAEDO	0,000056126199
VENETO	Verona	SELVA DI PROGNO	0,000035660822
VENETO	Verona	SOAVE	0,000102203228
VENETO	Verona	SOMMACAMPAGNA	0,000238911349
VENETO	Verona	SONA	0,000268995750
VENETO	Verona	SORGA'	0,000057119300
VENETO	Verona	TERRAZZO	0,000085843029
VENETO	Verona	TORRI DEL BENACO	0,000085980879
VENETO	Verona	TREGNAGO	0,000111524574
VENETO	Verona	TREVENZUOLO	0,000057417609
VENETO	Verona	VALEGGIO SUL MINCIO	0,000250613881
VENETO	Verona	VELO VERONESE	0,000035886135
VENETO	Verona	VERONA	0,005030378606
VENETO	Verona	VERONELLA	0,000075896755
VENETO	Verona	VESTENANOVA	0,000058296384
VENETO	Verona	VIGASIO	0,000141973715
VENETO	Verona	VILLA BARTOLOMEA	0,000126845909
VENETO	Verona	VILLAFRANCA DI VERONA	0,000571609131
VENETO	Verona	ZEVIO	0,000250595594
VENETO	Verona	ZIMELLA	0,000078431184
VENETO	Vicenza	AGUGLIARO	0,000039913866
VENETO	Vicenza	ALBETTONE	0,000046393446
VENETO	Vicenza	ALONTE	0,000048438994
VENETO	Vicenza	ALTAVILLA VICENTINA	0,000170680319
VENETO	Vicenza	ALTISSIMO	0,000046632332
VENETO	Vicenza	ARCUGNANO	0,000116791535




Regione	Provincia	Comune	Coefficiente di riparto relativo al Fabbisogno Standard
VENETO	Vicenza	ARSIERO	0,000073895169
VENETO	Vicenza	ARZIGNANO	0,000476080135
VENETO	Vicenza	ASIAGO	0,000138871264
VENETO	Vicenza	ASIGLIANO VENETO	0,000028978057
VENETO	Vicenza	BARBARANO VICENTINO	0,000083446751
VENETO	Vicenza	BASSANO DEL GRAPPA	0,000819018641
VENETO	Vicenza	BOLZANO VICENTINO	0,000113491918
VENETO	Vicenza	BREGANZE	0,000157428069
VENETO	Vicenza	BRENDOLA	0,000085331674
VENETO	Vicenza	BRESSANVIDO	0,000061432302
VENETO	Vicenza	BROGLIANO	0,000071597896
VENETO	Vicenza	CALDOGNO	0,000154606323
VENETO	Vicenza	CALTRANO	0,000078906518
VENETO	Vicenza	CALVENE	0,000044847613
VENETO	Vicenza	CAMISANO VICENTINO	0,000184165479
VENETO	Vicenza	CAMPIGLIA DEI BERICI	0,000048209387
VENETO	Vicenza	CAMPOLONGO SUL BRENTA	0,000028000551
VENETO	Vicenza	CARRE'	0,000083616972
VENETO	Vicenza	CARTIGLIANO	0,000057639710
VENETO	Vicenza	CASSOLA	0,000191245568
VENETO	Vicenza	CASTEGNERO	0,000049828912
VENETO	Vicenza	CASTELGOMBERTO	0,000100383947
VENETO	Vicenza	CHIAMPO	0,000202433375
VENETO	Vicenza	CHIUPPANO	0,000074200788
VENETO	Vicenza	CISMON DEL GRAPPA	0,000032707446
VENETO	Vicenza	COGOLLO DEL CENGIO	0,000069467565
VENETO	Vicenza	CONCO	0,000048730826
VENETO	Vicenza	CORNEDO VICENTINO	0,000168297543
VENETO	Vicenza	COSTABISSARA	0,000072259307
VENETO	Vicenza	CREAZZO	0,000207919860
VENETO	Vicenza	CRESPADORO	0,000038177595
VENETO	Vicenza	DUEVILLE	0,000257524415
VENETO	Vicenza	ENEGO	0,000061142116
VENETO	Vicenza	FARA VICENTINO	0,000088128621
VENETO	Vicenza	FOZA	0,000031573239
VENETO	Vicenza	GALLIO	0,000064410678



Regione	Provincia	Comune	Coefficiente di riparto relativo al Fabbisogno Standard
VENETO	Vicenza	GAMBELLARA	0,000066724584
VENETO	Vicenza	GAMBUGLIANO	0,000031323951
VENETO	Vicenza	GRANCONA	0,000040171361
VENETO	Vicenza	GRISIGNANO DI ZOCCO	0,000073008230
VENETO	Vicenza	GRUMOLO DELLE ABBADESSE	0,000067265913
VENETO	Vicenza	ISOLA VICENTINA	0,000170102065
VENETO	Vicenza	LAGHI	0,000018509018
VENETO	Vicenza	LASTEBBASSE	0,000022238936
VENETO	Vicenza	LONGARE	0,000119154818
VENETO	Vicenza	LONIGO	0,000248669467
VENETO	Vicenza	LUGO DI VICENZA	0,000079164068
VENETO	Vicenza	LUSIANA	0,000068186982
VENETO	Vicenza	MALO	0,000277262144
VENETO	Vicenza	MARANO VICENTINO	0,000170277676
VENETO	Vicenza	MAROSTICA	0,000232457770
VENETO	Vicenza	MASON VICENTINO	0,000074783276
VENETO	Vicenza	MOLVENA	0,000064323144
VENETO	Vicenza	MONTE DI MALO	0,000056304064
VENETO	Vicenza	MONTEBELLO VICENTINO	0,000128823269
VENETO	Vicenza	MONTECCHIO MAGGIORE	0,000370300686
VENETO	Vicenza	MONTECCHIO PRECALCINO	0,000084377173
VENETO	Vicenza	MONTEGALDA	0,000082074090
VENETO	Vicenza	MONTEGALDELLA	0,000048479191
VENETO	Vicenza	MONTEVIALE	0,000073057829
VENETO	Vicenza	MONTICELLO CONTE OTTO	0,000178925216
VENETO	Vicenza	MONTORSO VICENTINO	0,000060770236
VENETO	Vicenza	MOSSANO	0,000048559001
VENETO	Vicenza	MUSSOLENTE	0,000134137495
VENETO	Vicenza	NANTO	0,000054404707
VENETO	Vicenza	NOGAROLE VICENTINO	0,000026492351
VENETO	Vicenza	NOVE	0,000099973113
VENETO	Vicenza	NOVENTA VICENTINA	0,000177162318
VENETO	Vicenza	ORGIANO	0,000073825888
VENETO	Vicenza	PEDEMONTE	0,000037112037
VENETO	Vicenza	PIANEZZE	0,000044180721
VENETO	Vicenza	PIOVENE ROCCHETTE	0,000133663357



Regione	Provincia	Comune	Coefficiente di riparto relativo al Fabbisogno Standard
VENETO	Vicenza	POIANA MAGGIORE	0,000087084629
VENETO	Vicenza	POSINA	0,000031290728
VENETO	Vicenza	POVE DEL GRAPPA	0,000062113010
VENETO	Vicenza	POZZOLEONE	0,000076856640
VENETO	Vicenza	QUINTO VICENTINO	0,000096990781
VENETO	Vicenza	RECOARO TERME	0,000135998429
VENETO	Vicenza	ROANA	0,000096981039
VENETO	Vicenza	ROMANO D'EZZBLINO	0,000248866218
VENETO	Vicenza	ROSA'	0,000156052550
VENETO	Vicenza	ROSSANO VENETO	0,000147502193
VENETO	Vicenza	ROTZO	0,000022409858
VENETO	Vicenza	SALCEDO	0,000030263631
VENETO	Vicenza	SAN GERMANO DEI BERICI	0,000030869648
VENETO	Vicenza	SAN NAZARIO	0,000046909193
VENETO	Vicenza	SAN PIETRO MUSSOLINO	0,000036648497
VENETO	Vicenza	SAN VITO DI LEGUZZANO	0,000078147389
VENETO	Vicenza	SANDRIGO	0,000129415723
VENETO	Vicenza	SANTORSO	0,000099887761
VENETO	Vicenza	SARCEDO	0,000161679124
VENETO	Vicenza	SAREGO	0,000125669704
VENETO	Vicenza	SCHIAVON	0,000050494326
VENETO	Vicenza	SCHIO	0,000862258053
VENETO	Vicenza	SOLAGNA	0,000044418954
VENETO	Vicenza	SOSSANO	0,000073280219
VENETO	Vicenza	SOVIZZO	0,000123795592
VENETO	Vicenza	TEZZE SUL BRENDA	0,000147774869
VENETO	Vicenza	THIENE	0,000425397066
VENETO	Vicenza	TONEZZA DEL CIMONE	0,000028131410
VENETO	Vicenza	TORREBELVICINO	0,000134309131
VENETO	Vicenza	TORRI DI QUARTESOLO	0,000200492944
VENETO	Vicenza	TRISSINO	0,000144219718
VENETO	Vicenza	VALDAGNO	0,000509330256
VENETO	Vicenza	VALDASTICO	0,000045631623
VENETO	Vicenza	VALLI DEL PASUBIO	0,000069944211
VENETO	Vicenza	VALSTAGNA	0,000060401481
VENETO	Vicenza	VELO D'ASTICO	0,000060410477





Regione	Provincia	Comune	Coefficiente di riparto relativo al Fabbisogno Standard
VENETO	Vicenza	VICENZA	0,002331531227
VENETO	Vicenza	VILLAGA	0,000049723641
VENETO	Vicenza	VILLAVERLA	0,000095762405
VENETO	Vicenza	ZANE'	0,000099620553
VENETO	Vicenza	ZERMEGHEDO	0,000035765226
VENETO	Vicenza	ZOVENCEDO	0,000036774456
VENETO	Vicenza	ZUGLIANO	0,000119487901

